

II

(Actos cuya publicación no es una condición para su aplicabilidad)

CONSEJO

DECISIÓN DEL CONSEJO

de 1 de septiembre de 2006

relativa a la firma, en nombre de la Comunidad, del Acuerdo de Cooperación sobre un sistema mundial civil de navegación por satélite (GNSS) entre la Comunidad Europea y sus Estados miembros, por una parte, y la República de Corea, por otra

(2006/700/CE)

EL CONSEJO DE LA UNIÓN EUROPEA,

DECIDE:

Artículo 1

Visto el Tratado constitutivo de la Comunidad Europea y, en particular, sus artículos 133 y 170, leídos en relación con su artículo 300, apartado 2, párrafo primero, primera frase,

Queda aprobada, en nombre de la Comunidad, la firma del Acuerdo de Cooperación sobre un sistema mundial civil de navegación por satélite (GNSS) entre la Comunidad Europea y sus Estados miembros, por una parte, y la República de Corea, por otra, a reserva de la Decisión del Consejo relativa a la celebración de dicho Acuerdo.

Vista la propuesta de la Comisión,

El texto del Acuerdo se adjunta a la presente Decisión.

Considerando lo siguiente:

Artículo 2

(1) La Comisión ha negociado un Acuerdo de Cooperación sobre un sistema mundial civil de navegación por satélite (GNSS), en lo sucesivo denominado «el Acuerdo», con la República de Corea.

Se autoriza al Presidente del Consejo para que designe a la(s) persona(s) facultada(s) para firmar el Acuerdo en nombre de la Comunidad Europea, a reserva de su celebración.

Hecho en Bruselas, el 1 de septiembre de 2006.

(2) Sin perjuicio de su posible celebración en fecha posterior, procede firmar el Acuerdo rubricado el 12 de enero de 2006.

Por el Consejo
El Presidente
E. TUOMIOJA

ACUERDO DE COOPERACIÓN**sobre un sistema mundial civil de navegación por satélite (GNSS) entre la Comunidad Europea y sus Estados miembros, por una parte, y la República de Corea, por otra**

LA COMUNIDAD EUROPEA, en lo sucesivo denominada «la Comunidad», y

EL REINO DE BÉLGICA,

LA REPÚBLICA CHECA,

EL REINO DE DINAMARCA,

LA REPÚBLICA FEDERAL DE ALEMANIA,

LA REPÚBLICA DE ESTONIA,

LA REPÚBLICA HELÉNICA,

EL REINO DE ESPAÑA,

LA REPÚBLICA FRANCESA,

IRLANDA,

LA REPÚBLICA ITALIANA,

LA REPÚBLICA DE CHIPRE,

LA REPÚBLICA DE LETONIA,

LA REPÚBLICA DE LITUANIA,

EL GRAN DUCADO DE LUXEMBURGO,

LA REPÚBLICA DE HUNGRÍA,

LA REPÚBLICA DE MALTA,

EL REINO DE LOS PAÍSES BAJOS,

LA REPÚBLICA DE AUSTRIA,

LA REPÚBLICA DE POLONIA,

LA REPÚBLICA PORTUGUESA,

LA REPÚBLICA DE ESLOVENIA,

LA REPÚBLICA ESLOVACA,

LA REPÚBLICA DE FINLANDIA,

EL REINO DE SUECIA,

EL REINO UNIDO DE GRAN BRETAÑA E IRLANDA DEL NORTE,

Partes contratantes en el Tratado constitutivo de la Comunidad Europea, en lo sucesivo denominadas «los Estados miembros»,

por una parte, y

LA REPÚBLICA DE COREA, en lo sucesivo denominada «Corea»,

por otra,

denominados conjuntamente en lo sucesivo «las Partes»,

CONSIDERANDO los intereses comunes en el desarrollo de un sistema mundial de navegación por satélite (en lo sucesivo denominado «GNSS»), para uso civil,

RECONOCIENDO la importancia de Galileo como contribución a la infraestructura de navegación e información en Europa y Corea,

RECONOCIENDO lo avanzado de las actividades de navegación por satélite que lleva a cabo Corea,

CONSIDERANDO el creciente desarrollo de las aplicaciones GNSS en Corea, Europa y otras zonas del mundo.

HAN CONVENIDO EN LO SIGUIENTE:

Artículo 1

Objetivo del Acuerdo

El Acuerdo tiene por objetivo alentar, facilitar y mejorar la cooperación entre las Partes en el ámbito de la navegación mundial por satélite de carácter civil, dentro del marco de las aportaciones europea y coreana a un sistema mundial de navegación por satélite (GNSS).

Artículo 2

Definiciones

A efectos del presente Acuerdo se entenderá por:

- a) «aumento»: los mecanismos regionales o locales, tales como el sistema europeo de navegación por complemento geoes-tacionario (EGNOS), que permiten a los usuarios del GNSS obtener un mejor rendimiento en aspectos como la precisión, la disponibilidad, la integridad y la fiabilidad;
- b) «Galileo»: un sistema autónomo civil europeo de navegación, posicionamiento y temporización por satélite de alcance mundial, bajo control civil, destinado a la prestación de servicios GNSS, diseñado y desarrollado por la Comunidad, sus Estados miembros y la Agencia Espacial Europea. La explotación de Galileo podrá transferirse al sector privado. Galileo prevé servicios de acceso abierto y fines comerciales, relacionados con la seguridad de la vida humana y de búsqueda y salvamento, así como un servicio público regulado y seguro, de acceso restringido, concebido para satisfacer las necesidades de los usuarios autorizados del sector público;
- c) «elementos locales de Galileo»: los mecanismos locales que proporcionan a los usuarios de las señales de navegación y temporización de Galileo basadas en satélite información suplementaria a la procedente de la constelación principal utilizada. Se pueden desplegar elementos locales para mejorar el rendimiento en torno a aeropuertos, puertos marítimos, medios urbanos y otros entornos que presenten dificultades por causas geográficas. Galileo proporcionará modelos genéricos para los elementos locales;
- d) «equipo de navegación, posicionamiento y temporización mundial»: todo equipo civil propuesto al usuario final que esté diseñado para transmitir, recibir o procesar señales de navegación o temporización basadas en satélite, a fin de prestar un servicio u operar con un aumento regional;
- e) «medida reglamentaria»: cualquier ley, disposición, norma, procedimiento, decisión, política o actuación administrativa;
- f) «interoperabilidad»: una situación del usuario en la que un receptor de doble sistema puede utilizar conjuntamente señales de los dos sistemas que lo componen, proporcionando un rendimiento igual o superior al obtenido con un solo sistema;
- g) «propiedad intelectual»: el concepto que figura en el artículo 2 del Convenio que establece la Organización Mundial de la Propiedad Intelectual, firmado en Estocolmo el 14 de julio de 1967;

- h) «responsabilidad»: la obligación legal de una persona física o jurídica de indemnizar a otra persona física o jurídica por los daños o perjuicios que le haya causado, de conformidad con las normas y principios jurídicos pertinentes. Dicha obligación puede estar estipulada en un acuerdo (responsabilidad contractual) o recogida en una norma legal (responsabilidad no contractual);
- i) «información clasificada»: la información procedente de la UE o recibida de los Estados miembros, de países no pertenecientes a la UE o de organizaciones internacionales, que precisa protección contra la divulgación no autorizada y que podría perjudicar en diverso grado intereses esenciales, incluida la seguridad nacional, de las Partes o de un Estado miembro. La naturaleza de esta información quedará señalada mediante la correspondiente indicación de clasificación. Dicha información quedará clasificada de conformidad con las leyes y disposiciones aplicables y habrá de estar protegida contra toda pérdida de confidencialidad, integridad o disponibilidad.

Artículo 3

Principios de la cooperación

Las Partes acuerdan aplicar los siguientes principios a las actividades de cooperación reguladas por el presente Acuerdo:

- 1) beneficio mutuo basado en un equilibrio general de derechos y obligaciones, incluidas las aportaciones realizadas;
- 2) asociación en el programa Galileo conforme a los procedimientos y normas que rigen su gestión;
- 3) oportunidades recíprocas de participar en actividades de cooperación en proyectos GNSS para uso civil de la Comunidad Europea y sus Estados miembros y Corea;
- 4) intercambio diligente de la información que pueda afectar a las actividades de cooperación;
- 5) adecuada protección de los derechos de propiedad intelectual, con arreglo al artículo 8, apartado 3, del presente Acuerdo;
- 6) libertad de prestación de servicios de navegación por satélite en los territorios de las Partes;
- 7) libre comercio de bienes relacionados con el GNSS en los territorios de las Partes.

Artículo 4

Ámbito de las actividades de cooperación

1. Las actividades de cooperación en la navegación y la temporización por satélite se desarrollarán en los siguientes sectores: espectro radioeléctrico, investigación científica y formación, cooperación industrial, comercio y desarrollo de mercados, normalización, certificación y medidas reglamentarias, aumentos, seguridad, responsabilidad y recuperación de costes. La lista del apartado 1 podrá ser modificada por las Partes mediante decisión del Comité Director del GNSS creado en virtud del artículo 14 del presente Acuerdo.

2. El presente Acuerdo no cubre la cooperación entre las Partes en los ámbitos que se indican más abajo. Si las Partes determinan de común acuerdo que la ampliación de la cooperación a cualquiera de los siguientes ámbitos sería en beneficio mutuo, deberán proceder a la negociación y celebración de los acuerdos oportunos entre las Partes:

2.1. tecnologías y elementos sensibles de Galileo sujetos a los controles a la exportación y a las medidas reglamentarias de no proliferación aplicables en la Comunidad Europea o en sus Estados miembros;

2.2. criptografía y seguridad de la información de Galileo (Infosec);

2.3. arquitectura de seguridad del sistema Galileo (segmentos espacial, de tierra y de usuario);

2.4. elementos de control de la seguridad del segmento mundial de Galileo;

2.5. Servicios Públicos Regulados, en sus fases de definición, desarrollo, implementación, ensayo y evaluación y operacional (gestión y utilización), así como

2.6. intercambio de información clasificada sobre la navegación por satélite y Galileo.

3. El presente Acuerdo no afectará a la estructura institucional de Derecho comunitario establecida para llevar a cabo las actividades del programa Galileo. Tampoco afectará a las medidas reglamentarias por las que se apliquen compromisos de no proliferación y control de las exportaciones, lo cual incluye el control de las transferencias intangibles de tecnología, ni a las medidas nacionales en materia de seguridad.

Artículo 5

Formas de cooperación

1. Sin perjuicio de sus medidas reglamentarias, las Partes fomentarán en todo lo posible las actividades de cooperación amparadas por el presente Acuerdo, con el fin de ofrecerse mutuamente posibilidades de participación similares en las actividades que desarrollen en los sectores enumerados en el artículo 4.

2. Las Partes acuerdan realizar actividades de cooperación con arreglo a lo indicado en los artículos 6 a 13 del presente Acuerdo.

Artículo 6

Espectro radioeléctrico

1. Las Partes acuerdan proseguir su cooperación y apoyo mutuo en las cuestiones relacionadas con el espectro radioeléctrico, partiendo de los resultados ya obtenidos en el marco de la Unión Internacional de Telecomunicaciones.

2. En este contexto, intercambiarán información sobre solicitudes de frecuencias y fomentarán una atribución adecuada de las mismas para Galileo y para posibles sistemas GNSS coreanos, lo cual incluye al SBAS (Satellite Based Augmentation System), a fin de garantizar la disponibilidad de los servicios de Galileo en beneficio de los usuarios de todo el mundo y, en particular, de Corea y la Comunidad.

3. Las Partes, que reconocen la importancia de proteger el espectro de radionavegación frente a perturbaciones e interferencias, determinarán el origen de las interferencias y buscarán soluciones mutuamente aceptables para combatir las.

4. Las Partes acuerdan encomendar al Comité del artículo 14 la definición de un mecanismo adecuado que garantice la eficacia de los contactos y la colaboración en este sector.

5. Ningún elemento del presente Acuerdo podrá interpretarse en perjuicio de las disposiciones aplicables de la Unión Internacional de Telecomunicaciones, incluido el Reglamento de Radiocomunicaciones de la UIT.

Artículo 7

Investigación científica

Las Partes promoverán actividades conjuntas de investigación en el ámbito del GNSS por medio de los programas de investigación europeos y coreanos, como el programa marco de investigación y desarrollo de la Comunidad Europea y los programas de investigación desarrollados por la Agencia Espacial Europea y los ministerios y agencias coreanos competentes.

Las actividades conjuntas de investigación deberán contribuir a la planificación de las líneas futuras de desarrollo de un GNSS de uso civil.

Las Partes acuerdan encomendar al Comité del artículo 14 la definición de un mecanismo adecuado para garantizar la eficacia de los contactos y la participación en los programas de investigación.

Artículo 8

Cooperación industrial

1. Las Partes alentarán y apoyarán la cooperación entre sus respectivas industrias, en particular mediante empresas conjuntas y mediante la participación de Corea en las asociaciones industriales europeas y de Europa en las asociaciones industriales coreanas, a fin de establecer el sistema Galileo y promover el uso y desarrollo de sus aplicaciones y servicios.

2. Las Partes crearán un grupo asesor conjunto de cooperación industrial en el marco del Comité Director creado por el artículo 14, con el fin de investigar y orientar la cooperación en los sectores del desarrollo y fabricación de satélites, servicios de lanzamiento, construcción de estaciones en tierra y productos de aplicación.

3. Para facilitar la cooperación industrial, las Partes arbitrarán y garantizarán una protección adecuada y eficaz de los derechos de propiedad intelectual en los ámbitos y sectores pertinentes para el desarrollo y explotación del sistema Galileo/EGNOS, conforme a las normas internacionales pertinentes establecidas en virtud del Acuerdo sobre los ADPIC y de los convenios internacionales de que ambas Partes sean signatarias e incluyendo los medios que permitan de manera eficaz el ejercicio de tales derechos.

4. Corea deberá notificar sus exportaciones a terceros países de elementos y tecnologías sensibles desarrollados específicamente y financiados por el programa Galileo, y que la autoridad de seguridad competente de Galileo haya declarado sujetos a control de exportaciones, al objeto de obtener la autorización previa de dicha autoridad. Todo acuerdo que se celebre por separado conforme al artículo 4, apartado 2, del presente Acuerdo habrá de contemplar también un mecanismo apropiado para que las Partes puedan recomendar la aplicación de un régimen de permisos de exportación a determinados elementos.

5. Para contribuir a los objetivos del Acuerdo, las Partes favorecerán un estrechamiento de los vínculos entre la Agencia Espacial Europea y los ministerios y agencias coreanos competentes en el ámbito del GNSS.

Artículo 9

Comercio y desarrollo de mercados

1. Las Partes estimularán el comercio y la inversión en la infraestructura de navegación por satélite, equipos y elementos locales y aplicaciones de Galileo en la Comunidad y en Corea.

2. A tal fin, las Partes realizarán un esfuerzo de sensibilización de la opinión pública en relación con las actividades de navegación por satélite de Galileo, detectarán posibles obstáculos al crecimiento de las aplicaciones GNSS y tomarán las medidas oportunas para facilitar dicho crecimiento.

3. Para determinar las necesidades de los usuarios y atenderlas eficazmente, las Partes estudiarán la creación de un foro conjunto de usuarios del GNSS.

4. El presente Acuerdo no afectará a los derechos y obligaciones de las Partes con arreglo al Acuerdo de Marrakech por el que se establece la Organización Mundial del Comercio.

Artículo 10

Normalización, certificación y medidas reglamentarias

1. Las Partes, que consideran valioso coordinar sus planteamientos en materia de normalización y certificación internacionales en relación con los servicios mundiales de navegación por satélite, apoyarán conjuntamente el desarrollo de normas de Galileo y fomentarán su aplicación en todo el mundo, haciendo hincapié en la interoperabilidad con otros sistemas GNSS.

Uno de los objetivos de esta coordinación es fomentar un uso amplio e innovador de los servicios de Galileo con fines abiertos, comerciales y relacionados con la seguridad de la vida humana como norma mundial de navegación y temporización. Las Partes convienen en que procurarán crear condiciones favorables para el desarrollo de las aplicaciones de Galileo.

2. Para promover y hacer realidad los objetivos del presente Acuerdo, las Partes cooperarán en los asuntos relacionados con el posicionamiento, la navegación y la temporización por satélite que se susciten, en particular, en la Organización Internacional de Aviación Civil, la Organización Marítima Internacional y la Unión Internacional de Telecomunicaciones, según proceda.

3. En el plano bilateral, las Partes se asegurarán de que las medidas que puedan adoptarse relativas tanto a normas técnicas y certificación como a requisitos y trámites de concesión de licencias para el GNSS no entorpecen el comercio innecesariamente. Los requisitos nacionales se basarán en criterios transparentes que habrán de ser objetivos, no discriminatorios y aplicables.

4. Las Partes adoptarán las medidas reglamentarias necesarias que permitan la utilización de los receptores de Galileo (seg-

mentos terrestre y espacial) en los territorios bajo su jurisdicción. A este respecto, las autoridades de la República de Corea competentes en el ámbito de las radiocomunicaciones deberán velar por que Galileo no reciba un trato menos favorable que el concedido a otros servicios similares.

5. Las Partes fomentarán la participación de representantes coreanos en los organismos europeos de normalización.

Artículo 11

Desarrollo de sistemas de aumento de tierra GNSS mundiales y regionales

1. Las Partes cooperarán conjuntamente en la definición y aplicación de arquitecturas de sistemas de tierra que garanticen de manera óptima la integridad y precisión de Galileo/EGNOS y la continuidad de sus servicios, así como la interoperabilidad con otros sistemas GNSS.

2. A tal fin, las Partes cooperarán a nivel regional con el objeto de implementar en Corea un sistema de aumentos regional de tierra basado en el sistema Galileo. Se prevé que dicho sistema proporcionará servicios regionales de integridad que se sumarán a los suministrados mundialmente por el sistema Galileo. Como primer paso, las Partes podrían contemplar la ampliación de EGNOS en la región de Asia oriental.

3. A nivel local, las Partes facilitarán el desarrollo de los elementos locales de Galileo.

Artículo 12

Protección

1. Las Partes protegerán los sistemas mundiales de navegación por satélite contra usos indebidos, interferencias, perturbaciones y actos hostiles.

2. Las Partes adoptarán todas las medidas que estén a su alcance para garantizar la continuidad y la seguridad de los servicios de navegación por satélite y las infraestructuras conexas bajo su jurisdicción.

3. Las Partes reconocen que la cooperación para garantizar la protección del sistema Galileo y sus servicios constituye un importante objetivo común.

4. Por consiguiente, establecerán un canal de consultas adecuado para abordar las cuestiones relacionadas con la protección del GNSS.

Los mecanismos y procedimientos prácticos serán definidos por las autoridades de seguridad competentes de las dos Partes.

*Artículo 13***Responsabilidad y recuperación de costes**

Las Partes cooperarán en la definición y aplicación de un régimen de responsabilidad y unos mecanismos de recuperación de costes, a fin de facilitar la prestación de servicios GNSS de carácter civil.

*Artículo 14***Mecanismo de cooperación**

1. De la coordinación y facilitación de las actividades de cooperación que se desarrollen al amparo del presente Acuerdo se encargarán, por parte de Corea, el Gobierno de la República de Corea y, por parte de la Comunidad y sus Estados miembros, la Comisión Europea.

2. De conformidad con el artículo 1, estas dos entidades establecerán un Comité Director del GNSS (en lo sucesivo denominado «el Comité»); que asumirá la gestión del presente Acuerdo. Dicho Comité estará integrado por un número de representantes oficiales de cada Parte y establecerá su propio reglamento interno por consenso.

Serán funciones del Comité las siguientes:

- a) fomentar las distintas actividades de cooperación relacionadas con el Acuerdo, hacer recomendaciones a las Partes sobre las mismas y supervisarlas;
 - b) asesorar a las Partes sobre la forma de intensificar y mejorar la cooperación de conformidad con los principios establecidos en el presente Acuerdo;
 - c) supervisar la eficiencia y buen funcionamiento del Acuerdo, y
 - d) estudiar la posibilidad de ampliar la cooperación a los ámbitos a que se refiere el artículo 4, apartado 2.
3. Por regla general, el Comité se reunirá una vez al año. Las reuniones se celebrarán alternativamente en la Comunidad y en Corea. Se podrán celebrar reuniones extraordinarias a solicitud de una de las Partes.

Los costes generados por el Comité o en su nombre serán sufragados por la Parte que haya recomendado o designado al miembro o a los miembros del Comité. Los costes directamente relacionados con las reuniones del Comité, excepto los de viaje y alojamiento, correrán a cargo de la Parte anfitriona. El Comité

podrá crear grupos de trabajo técnicos conjuntos sobre cuestiones específicas que las Partes consideren oportunas, como la cooperación industrial y la normalización.

4. Las Partes acogen favorablemente la posible participación de Corea en la Autoridad Europea de Supervisión del sistema global de navegación por satélite, de conformidad con la legislación de la Comunidad Europea aplicable en la materia y con arreglo a las modalidades y procedimientos por los que se rige dicha participación.

*Artículo 15***Financiación**

1. Salvo que convengan en otra cosa, las Partes sufragarán los costes derivados del cumplimiento de sus obligaciones respectivas derivadas del presente Acuerdo. Las modalidades y los procedimientos a que se refiere el artículo 14, apartado 4, incluirán una contribución financiera adecuada al programa Galileo de los países no miembros de la UE que decidan solicitar participar en la Autoridad de Supervisión.

2. Las Partes tomarán todas las medidas oportunas, de conformidad con sus leyes y disposiciones vigentes, para facilitar la entrada, estancia y salida de sus respectivos territorios de las personas, capitales, materiales, datos y equipos relacionados con las actividades de cooperación desarrolladas en virtud de lo establecido en el presente Acuerdo o utilizados en las mismas.

3. Cuando un mecanismo de cooperación específico de una Parte proporcione ayuda económica a los participantes de la otra Parte, tales subvenciones, aportaciones financieras u otras contribuciones de una Parte a los participantes de la otra en apoyo de estas actividades se concederán libres de impuestos y derechos de aduana, de conformidad con las leyes y disposiciones pertinentes que se encuentren en vigor en los territorios de cada Parte en el momento de realizarlas.

*Artículo 16***Intercambio de la información**

1. Las Partes establecerán mecanismos administrativos y servicios de información para facilitar las oportunas consultas y una aplicación efectiva de las disposiciones del presente Acuerdo.

2. Asimismo, fomentarán otros intercambios de información sobre la navegación por satélite entre las instituciones y empresas de una y otra Parte.

*Artículo 17***Consultas y resolución de diferencias**

1. Las Partes abordarán con celeridad, a solicitud de cualquiera de ellas, el tratamiento de cualquier asunto relativo a la interpretación o aplicación del presente Acuerdo. Todo conflicto que pudiese surgir en cuanto a la interpretación o aplicación del presente Acuerdo se solventará mediante consultas amistosas entre las Partes.

2. El apartado 1 no impedirá a las Partes recurrir a la solución de controversias del Acuerdo OMC.

*Artículo 18***Entrada en vigor y denuncia**

1. El presente Acuerdo entrará en vigor el primer día del mes siguiente a la fecha en que las Partes se notifiquen el cumplimiento de los procedimientos necesarios a tal efecto. Las notificaciones se dirigirán al Consejo de la Unión Europea, que actuará como depositario del Acuerdo.

2. La terminación del presente Acuerdo no afectará a la validez o duración de lo acordado en virtud del mismo, ni a ningún derecho u obligación específicos adquiridos en el ámbito de la propiedad intelectual.

3. El presente Acuerdo podrá ser modificado si así lo conciertan las Partes y lo consignan por escrito. Las posibles modificaciones entrarán en vigor el primer día del mes siguiente a la fecha en que las Partes notifiquen al depositario el cumplimiento de los procedimientos necesarios a tal efecto.

4. El presente Acuerdo estará en vigor durante un período de cinco años y permanecerá vigente con posterioridad al mismo, a no ser que cualquiera de las Partes decida ponerle término, ya sea a la expiración de dicho período o en cualquier momento a partir de entonces, mediante notificación por escrito a la otra Parte realizada con una antelación mínima de seis meses.

El presente Acuerdo se redacta en doble ejemplar en alemán, checo, danés, eslovaco, esloveno, español, estonio, finés, francés, griego, húngaro, inglés, italiano, letón, lituano, maltés, neerlandés, polaco, portugués, sueco y coreano, siendo auténtico cada uno de estos textos.

Pour le Royaume de Belgique
Voor het Koninkrijk België
Für das Königreich Belgien



Cette signature engage également la Communauté française, la Communauté flamande, la Communauté germanophone, la Région wallonne, la Région flamande et la Région de Bruxelles-Capitale.


Deze handtekening verbindt eveneens de Vlaamse Gemeenschap, de Franse Gemeenschap, de Duitstalige Gemeenschap, het Vlaamse Gewest, het Waalse Gewest en het Brussels Hoofdstedelijk Gewest.

Diese Unterschrift bindet zugleich die Deutschsprachige Gemeinschaft, die Flämische Gemeinschaft, die Französische Gemeinschaft, die Wallonische Region, die Flämische Region und die Region Brüssel-Hauptstadt.

Za Českou republiku



På Kongeriget Danmarks vegne



Für die Bundesrepublik Deutschland



Eesti Vabariigi nimel



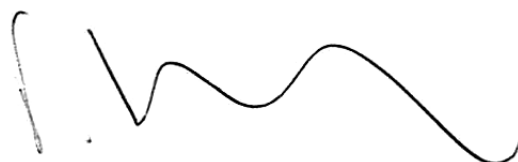
Για την Ελληνική Δημοκρατία



Por el Reino de España



Pour la République française



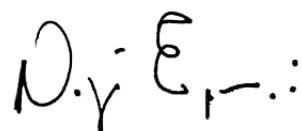
Thar cheani Na hÉireann
For Ireland



Per la Repubblica italiana



Για την Κυπριακή Δημοκρατία,



Latvijas Republikas vārdā



Lietuvos Respublikos vardu



Pour le Grand-Duché de Luxembourg




A Magyar Köztársaság részéről




Għar-Repubblika ta' Malta



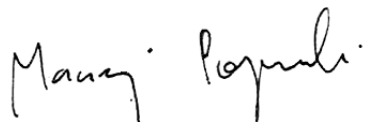
Voor het Koninkrijk der Nederlanden




Für die Republik Österreich


ad referendum

W imieniu Rzeczypospolitej Polskiej



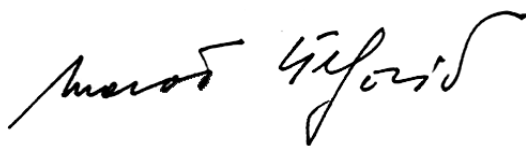
Pela República Portuguesa



Za Republiko Slovenijo



Za Slovenskú republiku




Suomen tasavallan puolesta

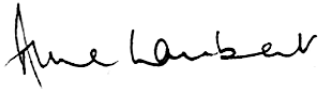
For Republiken Finland



För Konungariket Sverige



For the United Kingdom of Great Britain and Northern Ireland



Por la Comunidad Europea

Za Evropské společenství

For det Europæiske Fællesskab

Für die Europäische Gemeinschaft

Euroopa Ühenduse nimel

Για την Ευρωπαϊκή Κοινότητα

For the European Community

Pour la Communauté européenne

Per la Comunità europea

Eiropas Kopienas vārdā

Europos bendrijos vardu

az Európai Közösség részéről

Għall-Komunità Ewropea

Voor de Europese Gemeenschap

W imieniu Wspólnoty Europejskiej

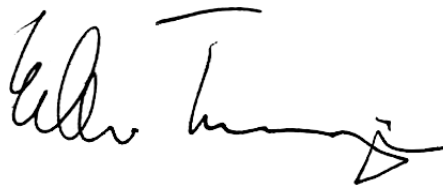

Pela Comunidade Europeia

Za Európske spoločenstvo

za Evropsko skupnost

Euroopan yhteisön puolesta

På Europeiska gemenskapens vägnar

대한민국을 위하여

