

gráficos, laborales, epidemiológicos, culturales, climatológicos y de dotación de vías y medios de comunicación, así como las instalaciones sanitarias del área».

Vivimos tiempos en que la palabra Europa es moneda corriente en cualquier discurso institucional; sin embargo, son muchos los países europeos en donde el promedio es de 10 camas/1.000 habitantes.

El espíritu de la presente Ley no es entrar a competir con otras zonas que reivindican convertirse en áreas de salud; sino reclamar del Parlamento gallego un trato, en el mapa sanitario, que se corresponda con las necesidades reales de la comarca de Arousa.

Por todo lo expuesto, el Parlamento de Galicia aprobó y yo, de conformidad con el artículo 13.º del Estatuto de Galicia y con el artículo 24 de la Ley 1/1983, de 23 de febrero, reguladora de la Xunta de Galicia y de su Presidente, promulgo, en nombre del Rey, la Ley sobre la revisión del mapa sanitario para crear el área de salud de O Salnés.

#### Artículo único

El Gobierno gallego creará el área de salud de O Salnés en la ordenación territorial sanitaria de Galicia.

Santiago de Compostela, 9 de noviembre de 1992.

MANUEL FRAGA IRIBARNE,  
Presidente

(Publicada en el «Diario Oficial de Galicia» número 223, de 16 de noviembre de 1992)

## COMUNIDAD AUTONOMA DE LAS ISLAS BALEARES

**4521** LEY 7/1992, de 23 de diciembre, de modificación de determinados artículos de la Ley 1/1991, de 30 de enero, de Espacios Naturales y de Régimen Urbanístico de las Áreas de Especial Protección de las Islas Baleares.

EL PRESIDENTE DE LA COMUNIDAD AUTONOMA  
DE LAS ISLAS BALEARES

Sea notorio a todos los ciudadanos que el Parlamento de las Islas Baleares ha aprobado y yo, en nombre del Rey y de acuerdo con lo que se establece en el artículo 27.2 del Estatuto de Autonomía, tengo a bien promulgar la siguiente Ley

#### EXPOSICION DE MOTIVOS

El artículo 12 de la Ley 1/1991, de 30 de enero, de Espacios Naturales y de Régimen Urbanístico de las Áreas de Especial Protección de las Islas Baleares, dispone que la finca mínima susceptible de edificación de una vivienda será de 20 hectáreas en terrenos incluidos en un área natural de especial interés, salvo las restricciones contenidas en el artículo precedente, disponiéndose, asimismo, en el artículo 14 que en las áreas rurales de interés paisajístico, para la misma finalidad será de 3 hectáreas.

La realidad catastral de las islas de Eivissa y Formentera demuestra que de la fuerte parcelación habida en aquellas islas, la mayoría de las fincas existentes en las mismas no alcanza el mínimo de 200.000 metros cuadrados exigidos por el citado artículo, no existiendo prác-

ticamente lo que podría llamarse latifundios, al contrario de lo que sucede en Mallorca y Menorca, en donde la estructura agraria es completamente distinta y si existen fincas de grandes superficies, especialmente en zonas objeto de protección por la indicada Ley.

Es por ello que se estima de necesidad de proceder a la modificación de los artículos 12 y 14, rebajando las superficies mínimas, a efectos de edificación de viviendas, a 3 hectáreas en las áreas naturales de especial interés de la isla de Eivissa, 2,5 hectáreas en las áreas naturales de especial interés de la isla de Formentera y a 1 hectárea en las áreas rurales de interés paisajístico de las islas de Eivissa y Formentera.

Al mismo tiempo, se suprime del artículo 12 de la Ley actual la frase «a los cuales no sea de aplicación el artículo precedente», al objeto de que sin que exista la posibilidad de construcción alguna de viviendas en las áreas naturales de especial interés de más alto grado de protección, parece justo que pueda computar la superficie con tal calificación para las viviendas que se construyan fuera de ellas.

Se introduce el artículo 16 bis en la repetida Ley 1/1991, en el sentido de posibilitar que en las áreas naturales de especial interés y en las áreas rurales de interés paisajístico las viviendas puedan agruparse con los condicionantes exigidos en el Planeamiento General Municipal para la no formación de núcleos de población, en aquellas áreas o zonas en que sea posible afectar al conjunto de las viviendas el mínimo de superficie exigible conforme a lo dispuesto en los artículos 12 y 14 de la misma Ley, de lo cual deberá quedar constancia en el Registro de la Propiedad mediante la anotación de la debida afección. Motiva la anterior modificación la mejor salvaguarda del entorno paisajístico y ecológico de cada zona, puesto que con esta medida se verán altamente reducidos los impactos derivados de las aperturas de nuevos caminos, por la instalación de redes de servicios de telefonía y electricidad y, además, será menor el impacto de las futuras edificaciones al concentrarse éstas en un determinado espacio.

Por otra parte, la modificación se extiende a los límites de algunos de los espacios contemplados por la Ley 1/1991 precisada para ajustarlos a la realidad física, permitiendo usos anteriormente previstos y compatibles con los principios generales que inspiran la Ley, usos que, en algunos casos, fueron suprimidos por error en la delimitación, así como se elimina algún espacio por no hallarse justificado.

Por último, se establece una disposición derogatoria, fuera de los límites de los espacios contemplados en la presente Ley, de las normas subsidiarias cautelares aprobadas por el Gobierno balear, al objeto de evitar posibles interpretaciones erróneas en cuanto a su aplicación.

Artículo único.—Los artículos 3.1, 12, 14 y 16 bis, las disposiciones adicionales segunda y tercera y la disposición derogatoria, así como el anexo I de la Ley 1/1991, de 30 de enero, de Espacios Naturales y de Régimen Urbanístico de las Áreas de Especial Protección de las Islas Baleares, quedarán redactados en los términos siguientes:

Uno.—El apartado 1 del artículo 3.º quedará redactado de la manera siguiente:

«El párrafo Isla de Menorca tendrá la redacción siguiente:

Isla de Menorca:

1. Costa Nord de Ciutadella.
2. La Vall.

3. Dels Alocs a Fornells.
4. La Mola y s'Albufera de Fornells.
5. Bellavista.
6. D'Addaia a s'Albufera.
7. S'Albufera des Grau.
8. S'Albufera a la Mola.
- 8 bis. Sant Isidre-Binisermya.
9. Cala Sant Esteve-Caló d'en Rafalet.
10. (Sin contenido).
11. De Biniparratx a Llucalari.
12. Son Bou y Barranc de sa Vall.
13. De Binigauš a Cala Mitjana.
14. Costa Sud de Ciutadella.
15. Son Oliveret.
16. Camí de Baix (Degollador).
17. Santa Agueda-s'Enclusa.
18. El Toro.
19. Penyes d'Egipte.

El párrafo isla de Eivissa tendrá la redacción siguiente:

Isla de Eivissa:

1. Puig de Mussona y Puig de s'Eixeró.
  2. Cap Llibrell.
  3. Ses Salines.
  4. Cala Jondal.
  5. (Sin contenido).
  6. Cap Llentrisca-Sa Talaia.
  7. Cala Compta-Cala Bassa.
  8. Serra de ses Fontanelles-Serra Grossa.
  9. Del Puig d'en Basseta al Puig d'en Mussons.
- Áreas Naturales de los Municipios de Eivissa.  
Massís de Sant Carles.»

Dos.—El artículo 12 tendrá la siguiente redacción:

«En los terrenos incluidos en un área natural de especial interés, la superficie mínima susceptible de edificación será la siguiente:

1. Para las islas de Mallorca y Menorca, 20 hectáreas.
2. Para la isla de Eivissa, 3 hectáreas.
3. Para la isla de Formentera, 2,5 hectáreas.»

Tres.—El artículo 14 tendrá la siguiente redacción:

«En las áreas rurales de interés paisajístico, la superficie mínima susceptible de edificación de una vivienda o una edificación de interés social será la siguiente:

1. Para las islas de Mallorca y Menorca, 3 hectáreas.
2. Para las islas de Eivissa y Formentera, 1 hectárea.»

Cuatro.—Se crea un artículo 16 bis que tendrá la siguiente redacción:

«Artículo 16 bis.

1. En las fincas ubicadas en área natural de especial interés o en área rural de interés paisajístico, en las que en aplicación de la superficie mínima de parcela establecida para la zona de que se trate sea posible edificar dos o más viviendas, éstas podrán concentrarse siguiendo la normativa exigida en los planeamientos municipales respectivos para la no formación de núcleo de población.

2. Para hacer uso de la facultad prevista en el apartado anterior, deberá afectarse al conjunto de viviendas que se construyan la superficie mínima exigida en los artículos 12 y 14 de la presente Ley, cuya afección deberá inscribirse en el Registro de la Propiedad.

3. En el supuesto de que se quiera proceder a la enajenación o segregación de las viviendas construidas al amparo del presente artículo, deberá, cada una de ellas, quedar incorporada físicamente a una finca que disponga de la superficie mínima prevista en los citados artículos 12 y 14 de esta Ley, debiendo inscribirse la nueva finca en el Registro de la Propiedad como indivisible a todos los efectos.

Cuando no se den las circunstancias previstas en el epígrafe anterior, no será posible la enajenación o segregación de las viviendas construidas.»

Cinco.—La disposición adicional segunda tendrá la siguiente redacción:

«El suelo no urbanizable de Son Font delimitado en el Plan General Municipal de Calvià, las parcelaciones de Son Oliver, s'Aranjassa y Son Gual, contempladas como suelo no urbanizable de regulación específica por el Plan General de Palma y el suelo agrícola intensivo del Plan General Municipal de Sóller, así como los descalificados sectores 3 y 4 de suelo urbanizable programado del mismo, tendrán a los efectos de aplicación de la presente Ley la consideración de área de asentamiento en paisaje de interés.»

Seis.—En la disposición adicional tercera, el apartado Eivissa quedará así:

«Eivissa:

Islotes de Migjorn y Ponent de Eivissa.»

Siete.—La disposición derogatoria tendrá la siguiente redacción:

«Quedan derogadas fuera del ámbito de los espacios naturales previstos, las normas subsidiarias que fueron aprobadas por el Gobierno balear al objeto de posibilitar el estudio, redacción, tramitación y aprobación de la presente Ley.»

Ocho.—Disposición final. Entrada en vigor de la modificación:

«La presente Ley entrará en vigor a los veinte días de su publicación en el "Boletín Oficial de la Comunidad Autónoma de las Islas Baleares".»

Nueve.—Anexo I.—Cartografía. Se modifica, y en consecuencia, se sustituye del anexo I de la Ley 1/1991, de 30 de enero, de Espacios Naturales y de Régimen Urbanístico de las Áreas de Especial Protección de las Islas Baleares, la cartografía que se indica a continuación:

«Isla de Mallorca:

Plano 15-1, Cap Vermell.  
Plano 28-1, Cap de Cala Figuera-Refeubeig.  
Plano 34-3, San Salvador-Santuari.  
Plano 37-1, Puig de Sant Miquel.  
Planos S-17 y S-18, Serra de Tramuntana.  
Planos S-44 y S-45, Serra de Tramuntana.

Isla de Menorca:

Plano 6-1, D'Addaia a s'Albufera.  
Planos 8-1, 8-2, 8-4 y 8-5, de s'Albufera a la Mola.  
Plano 11-2, de Biniparratx a Llucalari.

Isla de Eivissa:

Plano 3-1, Ses Salines.  
Plano 6-2, Cap Llentrisca-sa Talaia.»

En la isla de Menorca, se declara área natural de especial interés el espacio número 8 bis, Sant Isidre-Bi-

nisermenya, que queda definido gráficamente en la cartografía número 8 bis-1.

Queda sin contenido, y en consecuencia, suprimida del anexo I de la Ley 1/1991, de 30 de enero, de Espacios Naturales y de Régimen Urbanístico de las Áreas de Especial Protección de las Islas Baleares, la cartografía siguiente:

«En la isla de Menorca, número 10-1 de Cala Alcaufar a Punta Prima.

En la isla de Eivissa, núms. 5-1 y 5-2 Serra de Sa Cova Santa y Puig d'En Palleu.»

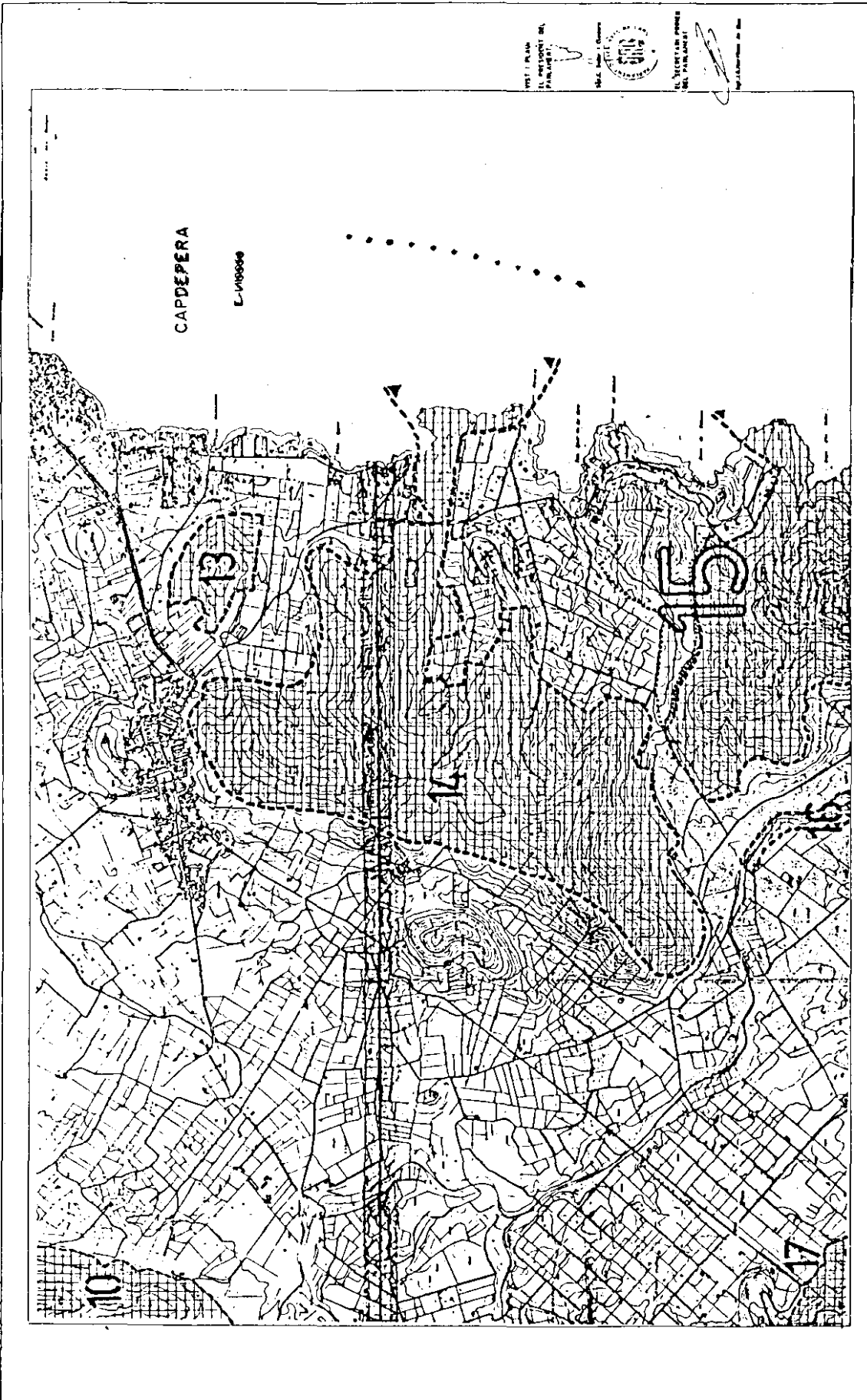
Por tanto ordeno que todos los ciudadanos guarden esta Ley y que los Tribunales y las Autoridades a los que corresponda la hagan guardar.

En Palma de Mallorca a 23 de diciembre de 1992

JERONIMO SAIZ GOMILA  
Consejero de Obras Públicas  
y Ordenación del Territorio

GABRIEL CAÑELLAS FONS  
Presidente

*(Publicada en el «Boletín Oficial de la Comunidad Autónoma de las Islas Baleares» número 8, de 19 de enero de 1993)*



**PARLAMENT DE LES ILLES BALEARS**  
 M O D I F I C A C I O  
 LLEI D'ESPESSES NATURALS I DE REGIM URBANÍSTIC DE LES ILLES BALEARS  
 ANNEX 1: CAP VERNELL

**MALLORCA: CAPDEPERA**

1	1	1
2	2	2
3	3	3
4	4	4
5	5	5
6	6	6
7	7	7
8	8	8
9	9	9
10	10	10
11	11	11
12	12	12
13	13	13
14	14	14
15	15	15
16	16	16
17	17	17
18	18	18
19	19	19
20	20	20
21	21	21
22	22	22
23	23	23
24	24	24
25	25	25
26	26	26
27	27	27
28	28	28
29	29	29
30	30	30
31	31	31
32	32	32
33	33	33
34	34	34
35	35	35
36	36	36
37	37	37
38	38	38
39	39	39
40	40	40
41	41	41
42	42	42
43	43	43
44	44	44
45	45	45
46	46	46
47	47	47
48	48	48
49	49	49
50	50	50

**USOS DEL SOL**

1. Urbanització  
 2. Indústria  
 3. Agricultura  
 4. Forestal  
 5. Protecció ambiental  
 6. Reserva natural  
 7. Reserva arqueològica  
 8. Reserva històrica  
 9. Reserva cultural  
 10. Reserva paisatgística  
 11. Reserva de biosfera  
 12. Reserva de patrimoni natural  
 13. Reserva de patrimoni cultural  
 14. Reserva de patrimoni històric  
 15. Reserva de patrimoni arquitectònic  
 16. Reserva de patrimoni etnològic  
 17. Reserva de patrimoni lingüístic  
 18. Reserva de patrimoni científic  
 19. Reserva de patrimoni tècnic  
 20. Reserva de patrimoni artístic  
 21. Reserva de patrimoni musical  
 22. Reserva de patrimoni teatral  
 23. Reserva de patrimoni cinematogràfic  
 24. Reserva de patrimoni audiovisual  
 25. Reserva de patrimoni bibliogràfic  
 26. Reserva de patrimoni documental  
 27. Reserva de patrimoni fotogràfic  
 28. Reserva de patrimoni audiovisual  
 29. Reserva de patrimoni científic  
 30. Reserva de patrimoni tècnic  
 31. Reserva de patrimoni artístic  
 32. Reserva de patrimoni musical  
 33. Reserva de patrimoni teatral  
 34. Reserva de patrimoni cinematogràfic  
 35. Reserva de patrimoni audiovisual  
 36. Reserva de patrimoni bibliogràfic  
 37. Reserva de patrimoni documental  
 38. Reserva de patrimoni fotogràfic  
 39. Reserva de patrimoni audiovisual  
 40. Reserva de patrimoni científic  
 41. Reserva de patrimoni tècnic  
 42. Reserva de patrimoni artístic  
 43. Reserva de patrimoni musical  
 44. Reserva de patrimoni teatral  
 45. Reserva de patrimoni cinematogràfic  
 46. Reserva de patrimoni audiovisual  
 47. Reserva de patrimoni bibliogràfic  
 48. Reserva de patrimoni documental  
 49. Reserva de patrimoni fotogràfic  
 50. Reserva de patrimoni audiovisual

**VÈRTEX**

1. Vèrtex de primera ordre  
 2. Vèrtex de segona ordre  
 3. Vèrtex de tercera ordre  
 4. Vèrtex de quarta ordre  
 5. Vèrtex de cinquena ordre  
 6. Vèrtex de sisena ordre  
 7. Vèrtex de setena ordre  
 8. Vèrtex de vuitena ordre  
 9. Vèrtex de novena ordre  
 10. Vèrtex de desena ordre  
 11. Vèrtex de onzeena ordre  
 12. Vèrtex de dotzena ordre  
 13. Vèrtex de tretzena ordre  
 14. Vèrtex de catorzena ordre  
 15. Vèrtex de quinzena ordre  
 16. Vèrtex de dissetena ordre  
 17. Vèrtex de divuitena ordre  
 18. Vèrtex de dinouena ordre  
 19. Vèrtex de vintena ordre  
 20. Vèrtex de vintena i una ordre  
 21. Vèrtex de vintena i dos ordre  
 22. Vèrtex de vintena i tres ordre  
 23. Vèrtex de vintena i quatre ordre  
 24. Vèrtex de vintena i cinc ordre  
 25. Vèrtex de vintena i sis ordre  
 26. Vèrtex de vintena i set ordre  
 27. Vèrtex de vintena i vuit ordre  
 28. Vèrtex de vintena i nou ordre  
 29. Vèrtex de vintena i deu ordre  
 30. Vèrtex de vintena i onze ordre  
 31. Vèrtex de vintena i dotze ordre  
 32. Vèrtex de vintena i tretze ordre  
 33. Vèrtex de vintena i catorze ordre  
 34. Vèrtex de vintena i quinze ordre  
 35. Vèrtex de vintena i setze ordre  
 36. Vèrtex de vintena i setze i una ordre  
 37. Vèrtex de vintena i setze i dos ordre  
 38. Vèrtex de vintena i setze i tres ordre  
 39. Vèrtex de vintena i setze i quatre ordre  
 40. Vèrtex de vintena i setze i cinc ordre  
 41. Vèrtex de vintena i setze i sis ordre  
 42. Vèrtex de vintena i setze i set ordre  
 43. Vèrtex de vintena i setze i vuit ordre  
 44. Vèrtex de vintena i setze i nou ordre  
 45. Vèrtex de vintena i setze i deu ordre  
 46. Vèrtex de vintena i setze i onze ordre  
 47. Vèrtex de vintena i setze i dotze ordre  
 48. Vèrtex de vintena i setze i tretze ordre  
 49. Vèrtex de vintena i setze i catorze ordre  
 50. Vèrtex de vintena i setze i quinze ordre

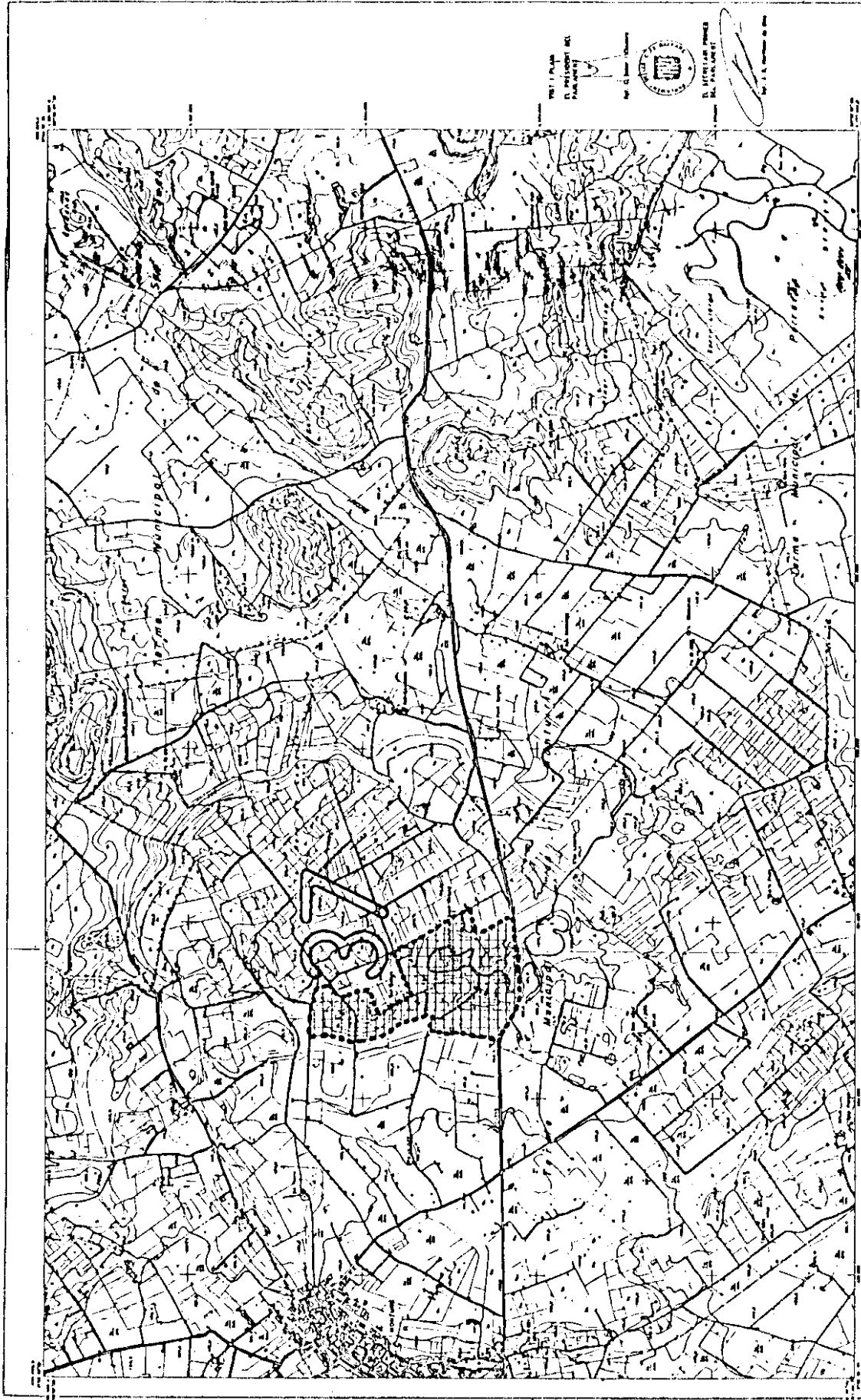
**SIGNES CONVENCIONALS**

1. Línia de límit de municipi  
 2. Línia de límit de terme municipal  
 3. Línia de límit de parcel·la  
 4. Línia de límit de finca  
 5. Línia de límit de propietat  
 6. Línia de límit de domini públic  
 7. Línia de límit de domini privat  
 8. Línia de límit de domini estatal  
 9. Línia de límit de domini autonòmic  
 10. Línia de límit de domini local  
 11. Línia de límit de domini foral  
 12. Línia de límit de domini estranger  
 13. Línia de límit de domini internacional  
 14. Línia de límit de domini marítim  
 15. Línia de límit de domini aeri  
 16. Línia de límit de domini subterrani  
 17. Línia de límit de domini celestrial  
 18. Línia de límit de domini terrestre  
 19. Línia de límit de domini aquàtic  
 20. Línia de límit de domini atmosfèric  
 21. Línia de límit de domini espacial  
 22. Línia de límit de domini galàctic  
 23. Línia de límit de domini interestel·lar  
 24. Línia de límit de domini extragalàctic  
 25. Línia de límit de domini cosmològic  
 26. Línia de límit de domini multiversal  
 27. Línia de límit de domini hiperdimensional  
 28. Línia de límit de domini hiperespacial  
 29. Línia de límit de domini hiperdimensional  
 30. Línia de límit de domini hiperespacial  
 31. Línia de límit de domini hiperdimensional  
 32. Línia de límit de domini hiperespacial  
 33. Línia de límit de domini hiperdimensional  
 34. Línia de límit de domini hiperespacial  
 35. Línia de límit de domini hiperdimensional  
 36. Línia de límit de domini hiperespacial  
 37. Línia de límit de domini hiperdimensional  
 38. Línia de límit de domini hiperespacial  
 39. Línia de límit de domini hiperdimensional  
 40. Línia de límit de domini hiperespacial  
 41. Línia de límit de domini hiperdimensional  
 42. Línia de límit de domini hiperespacial  
 43. Línia de límit de domini hiperdimensional  
 44. Línia de límit de domini hiperespacial  
 45. Línia de límit de domini hiperdimensional  
 46. Línia de límit de domini hiperespacial  
 47. Línia de límit de domini hiperdimensional  
 48. Línia de límit de domini hiperespacial  
 49. Línia de límit de domini hiperdimensional  
 50. Línia de límit de domini hiperespacial

15-1 15







D. VICENTE PEREZ  
 D. VICENTE PEREZ  
 D. VICENTE PEREZ  
 D. VICENTE PEREZ  
 D. VICENTE PEREZ

**PARLAMENT DE LES ILLES BALEARS**  
**HOBBIFICACIÓ**  
 LEYES 588 NATURALS I DE REGIM URBANÍSTIC DE LES ILLES BALEARS  
 ANEXO 5 ESPECIAL PROTECCIÓ DE LES ILLES BALEARS  
 ANEXO 1 PUG DE SANT JOAN DE MONTORIU

INFORMACIÓ CARTOGRAFICA  
 ESCALA: 1:50.000  
 DATA: 1988  
 AUTOR: IGT  
 TITOL: PUG DE SANT JOAN DE MONTORIU

VERTEX  
 1. 1000000  
 2. 1000000  
 3. 1000000  
 4. 1000000

LABOS DEL SOL  
 1. 1000000  
 2. 1000000  
 3. 1000000  
 4. 1000000

SIGNES CONVENCIONALS  
 1. 1000000  
 2. 1000000  
 3. 1000000  
 4. 1000000

MALLOCA, FORERES  
 MONTORIU, SANT JOAN



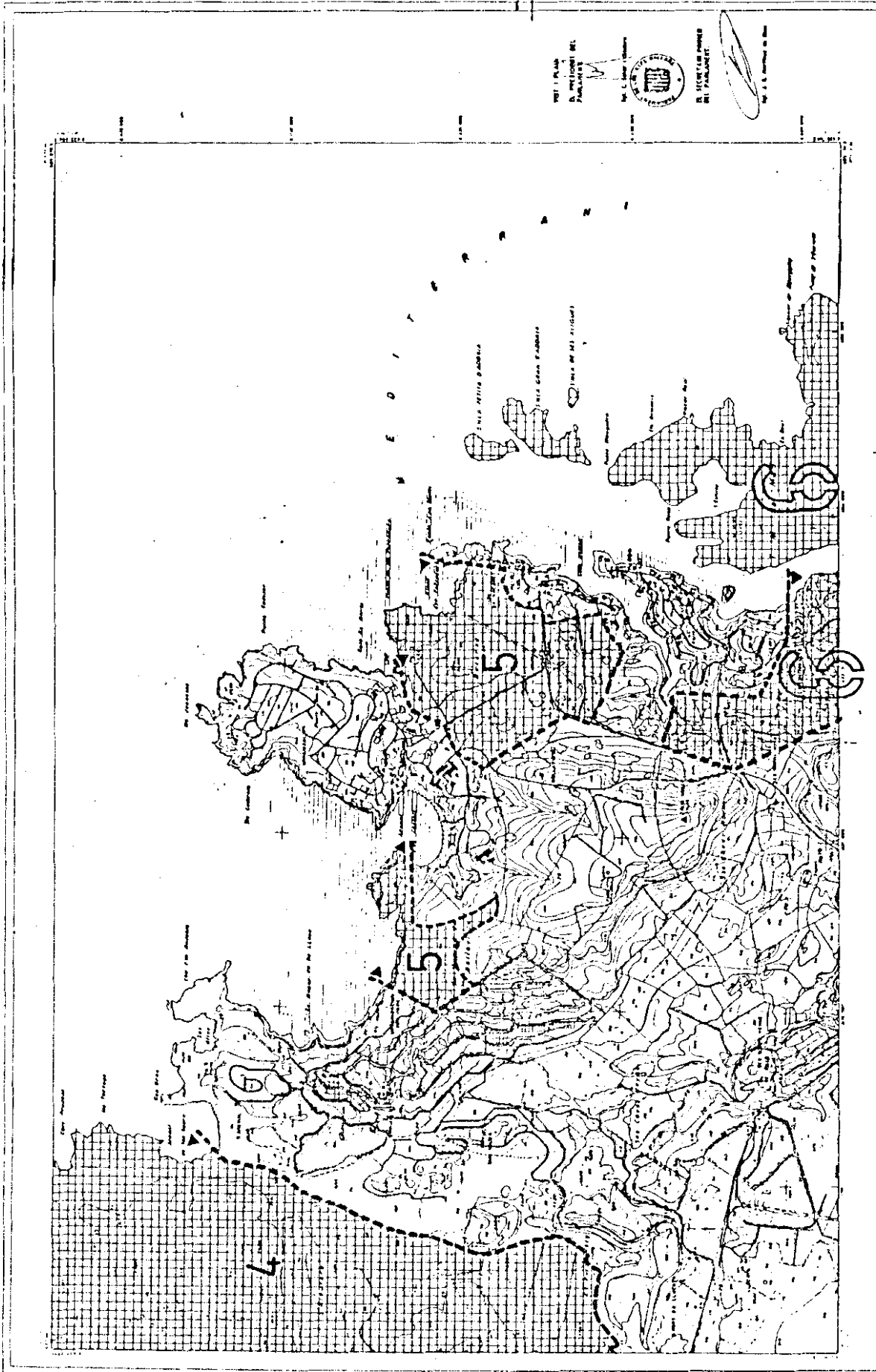












DISEÑADO POR  
 D. JOSE LUIS GARCIA  
 D. VICENTE GARCIA  
 D. VICENTE GARCIA

**PARLAMENT DE LES ILLES BALEARS**  
 LEI D'ESPESIS NATURALS I DE REGIM URBANÍSTIC DE LES ÀREES D'ESPECIAL PROTECCIÓ DE LES ILLES BALEARS  
 ANNEX 1. D'ADDAIA A S'ALBUFERA

ESCALA: 1:50.000  
 0 100 200 300 400 500 600 700 800 900 1000 METRES

6-1	6
-----	---

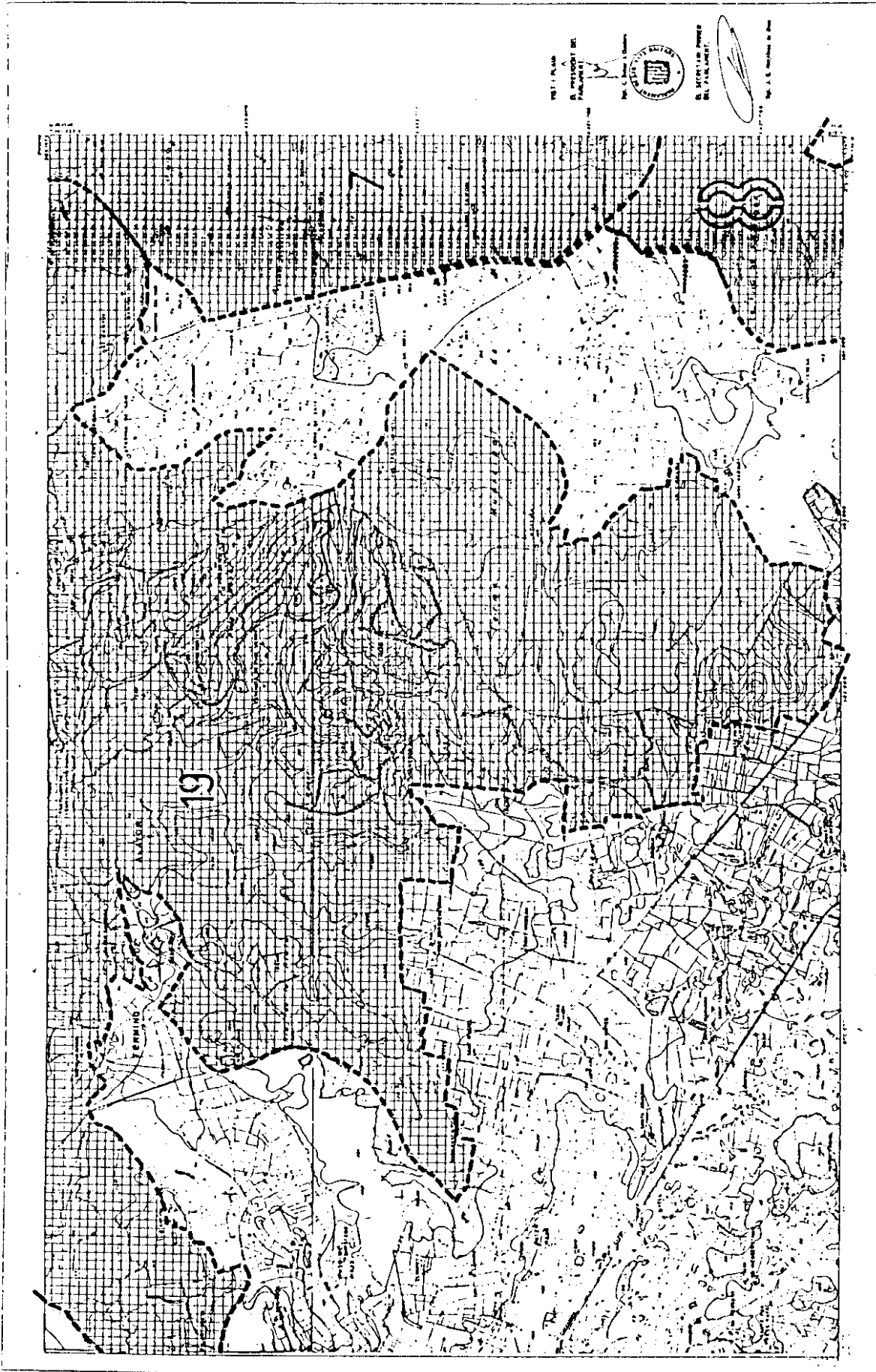
**INFORMACIÓ CARTOGRÀFICA**  
 TITOL: ...  
 ESCALA: ...  
 DATA: ...  
 AUTOR: ...

**VERTICAL**  
 ...  
 ...

**USOS DEL SOL**  
 ...  
 ...

**NOTES CONVENCIONALS**  
 ...  
 ...

**MENORCAL MERCADAL**  
 ...  
 ...



**PARLAMENT DE LES ILLES BALEARS**  
 OFICINA DE REGIM URBANÍSTIC DE LES ILLES BALEARS  
 ÀREES ESPECIAL PROTECCIÓ DE LES ILLES BALEARS  
 ANNEX I DE S'ARBURA A LA NOLA

**INFORMACIÓ GEOGRÀFICA**

**USOS DEL SÒL**

**VERTICAL**

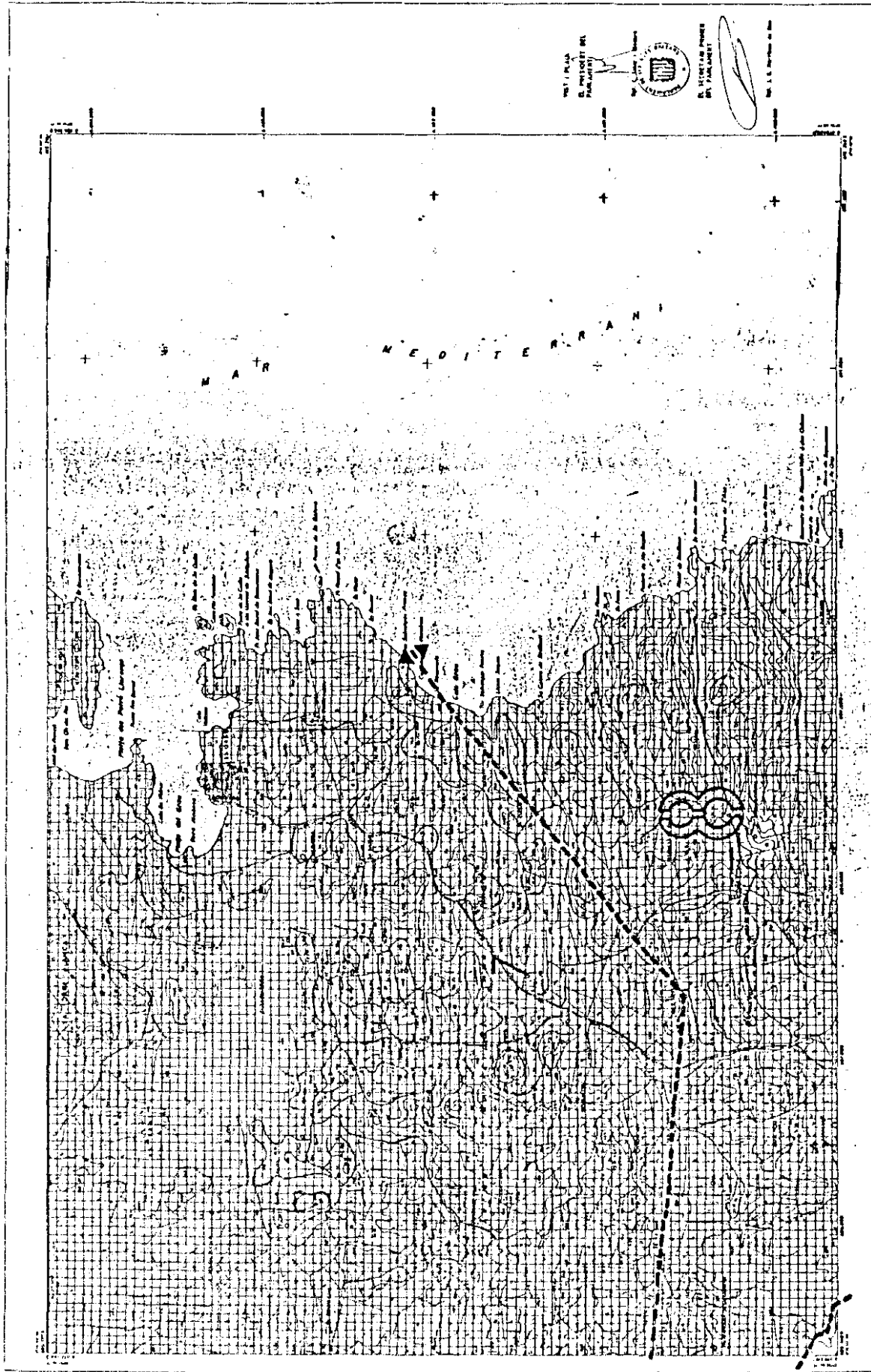
**INFORMACIÓ ANE**

1	2	3	4
5	6	7	8

**MEMORIA ALIADA**

**BOQUES CONVENCIONALS**

8



DISEÑADO POR  
 EL INSTITUTO DE  
 INVESTIGACIONES  
 CIENTÍFICAS DEL  
 GOBIERNO DE  
 BALEARES  
 D. VICENT JORDA  
 DEL PARLAMENT

**PARLAMENT DE LES ILLES BALEARS**  
 MODIFICACIÓ  
 LES DRETS NATURALS I DE REGIM URBANÍSTIC DE LES ILLES BALEARS  
 ANNEX I DE S'ALBUFERA A LA MOLA

ANEX I DE S'ALBUFERA A LA MOLA

1	2	3	4	5
6.1	6.2	6.3	6.4	6.5

MENORCA IAO

**INFORMACIÓ CARACTERÍSTICA**  
 ...  
 ...  
 ...

**VALORS**  
 ...  
 ...  
 ...

**MAPA DEL SOL**  
 ...  
 ...  
 ...

**CONDICIONS**  
 ...  
 ...  
 ...


**CONDICIONS**  
 ...  
 ...  
 ...

8









**PARLAMENT DE LES ILLES BALEARS**  
 DIRECCIÓ GENERAL D'ADMINISTRACIÓ TERRITORIAL I URBANÍSTICA  
 SERVEI D'INFORMACIÓ I PROTECCIÓ DEL PATRIMONI

**PROTECCIÓ D'ÀREES NATURALS DE REGIM URBANÍSTIC DE LES ILLES BALEARS**  
 ANNEX I DE L'ALBUFERA A LA MOLLA

**ANEX I**

ANEX I	ANEX II	ANEX III	ANEX IV
1.1	1.2	1.3	1.4

**MENORCA: ALAIOR**  
**HAU**

**INFORMACIÓ GENERAL**

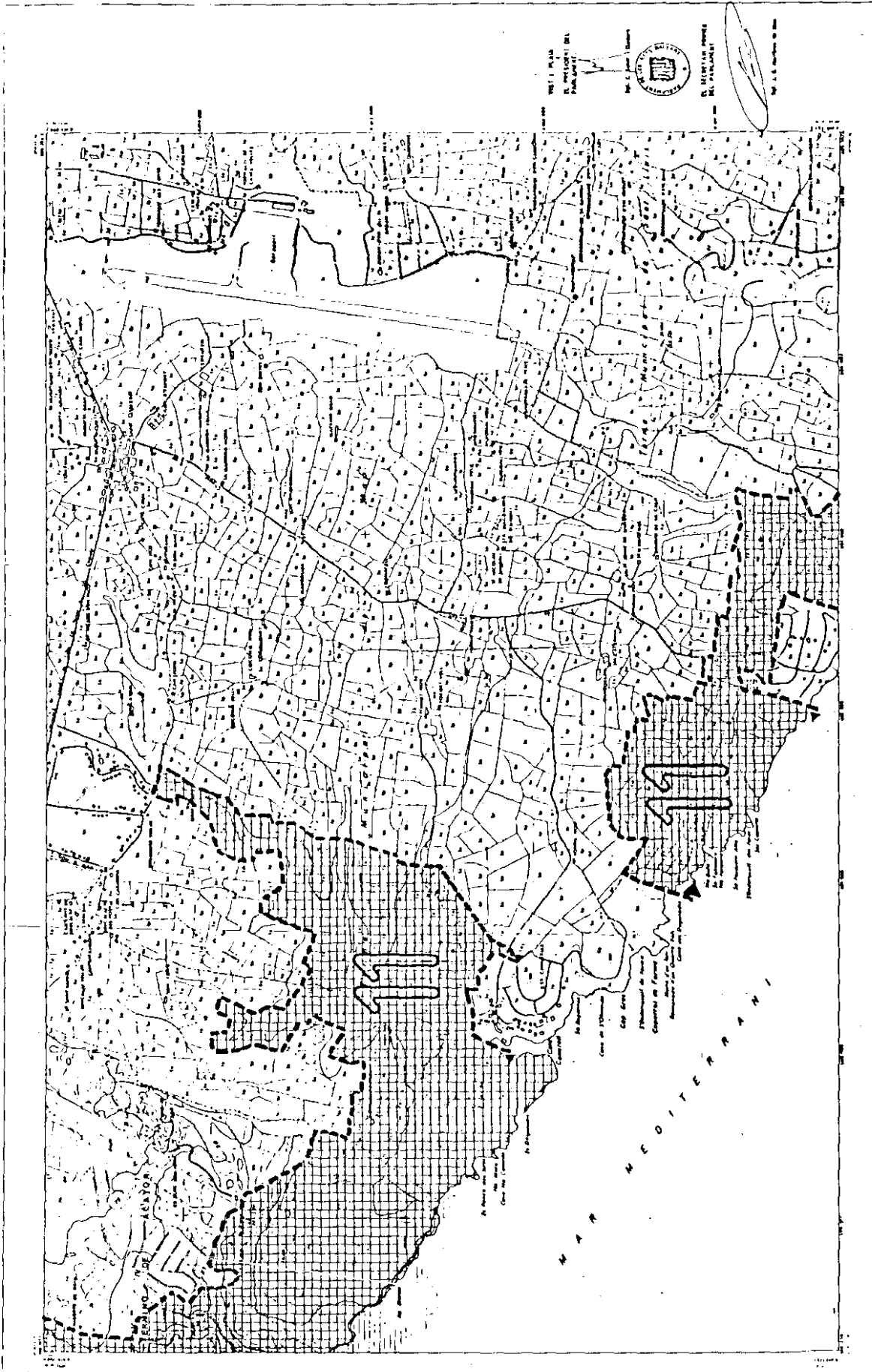
**VEGETACIÓ**

**SIGLE DEL SOL**

**SIGNES CONVENCIONALS**

**ESCALA**

**8**



**PARLAMENT DE LES ILLES BALEARS**  
 MODIFICACIÓ  
 LLEI D'ESPAS NATURALS I DE REGIM URBANÍSTIC DE LES ÀREES D'ESPECIAL PROTECCIÓ DE LES ILLES BALEARS  
 ANNEX I DE BINPARRATX A LLUCALARI

**ANEX I**  
 MAPA DE PLANIFICACIÓ URBANÍSTICA  
 1:5000

**MEMORIAL: SANT LLUIS**  
 ALABOR - MAD

**INFORMACIÓ CARTOGRAFICA**

**VEREIX**

**PLANS CEL·LULARS**

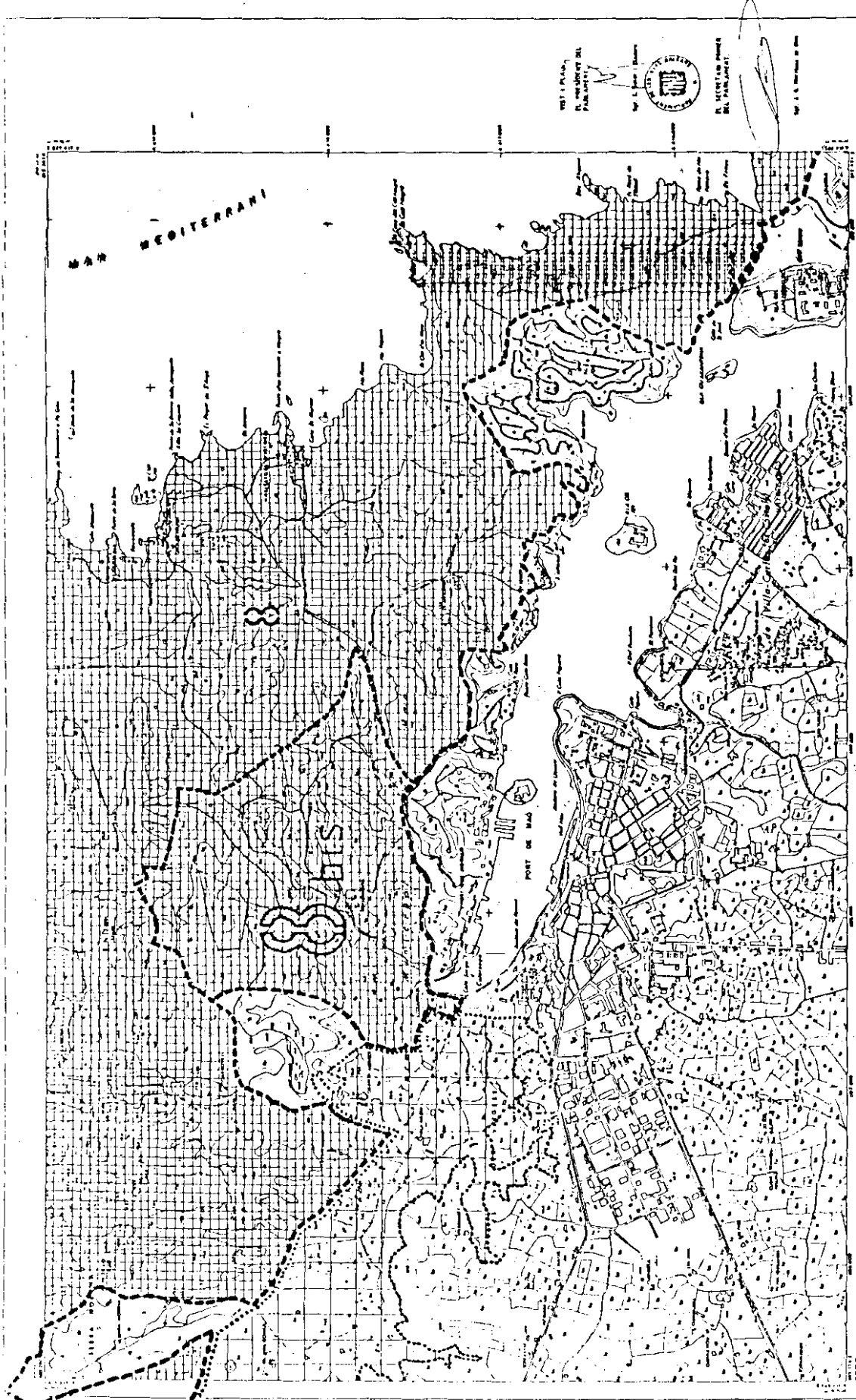
**SEGONS CONVENCIONALS**

11-2

11







1. PLATA  
 2. 1000000000  
 3. 1000000000  
 4. 1000000000  
 5. 1000000000  
 6. 1000000000  
 7. 1000000000  
 8. 1000000000  
 9. 1000000000  
 10. 1000000000  
 11. 1000000000  
 12. 1000000000  
 13. 1000000000  
 14. 1000000000  
 15. 1000000000  
 16. 1000000000  
 17. 1000000000  
 18. 1000000000  
 19. 1000000000  
 20. 1000000000  
 21. 1000000000  
 22. 1000000000  
 23. 1000000000  
 24. 1000000000  
 25. 1000000000  
 26. 1000000000  
 27. 1000000000  
 28. 1000000000  
 29. 1000000000  
 30. 1000000000  
 31. 1000000000  
 32. 1000000000  
 33. 1000000000  
 34. 1000000000  
 35. 1000000000  
 36. 1000000000  
 37. 1000000000  
 38. 1000000000  
 39. 1000000000  
 40. 1000000000  
 41. 1000000000  
 42. 1000000000  
 43. 1000000000  
 44. 1000000000  
 45. 1000000000  
 46. 1000000000  
 47. 1000000000  
 48. 1000000000  
 49. 1000000000  
 50. 1000000000  
 51. 1000000000  
 52. 1000000000  
 53. 1000000000  
 54. 1000000000  
 55. 1000000000  
 56. 1000000000  
 57. 1000000000  
 58. 1000000000  
 59. 1000000000  
 60. 1000000000  
 61. 1000000000  
 62. 1000000000  
 63. 1000000000  
 64. 1000000000  
 65. 1000000000  
 66. 1000000000  
 67. 1000000000  
 68. 1000000000  
 69. 1000000000  
 70. 1000000000  
 71. 1000000000  
 72. 1000000000  
 73. 1000000000  
 74. 1000000000  
 75. 1000000000  
 76. 1000000000  
 77. 1000000000  
 78. 1000000000  
 79. 1000000000  
 80. 1000000000  
 81. 1000000000  
 82. 1000000000  
 83. 1000000000  
 84. 1000000000  
 85. 1000000000  
 86. 1000000000  
 87. 1000000000  
 88. 1000000000  
 89. 1000000000  
 90. 1000000000  
 91. 1000000000  
 92. 1000000000  
 93. 1000000000  
 94. 1000000000  
 95. 1000000000  
 96. 1000000000  
 97. 1000000000  
 98. 1000000000  
 99. 1000000000  
 100. 1000000000

**PARLAMENT DE LES ILLES BALEARS**  
 MODIFICACIÓ  
 LLEI DE REGIMEN NATURAL I DE REGIM URBANÍSTIC DE LES ÀREES ESPECIAL PROTECCIO DE LES ILLES BALEARS  
 ANEXA I: MAPA AERIAL SANT ISIDRE-BINSERENA  
 8 bis

**MEMORIA:**  
 ES CASTELL-VILLA CARLOS MAJÓ

**MEMORIA:**  
 CARTOGRAFICA

**MEMORIA:**  
 VEREX

**MEMORIA:**  
 LOS DEL SOL

**MEMORIA:**  
 SIGNES CONVENCIONALS

**MEMORIA:**  
 SIGNES CONVENCIONALS

**MEMORIA:**  
 SIGNES CONVENCIONALS