


AÑO CCCXXI  
MIÉRCOLES 17 DE ABRIL DE 1991  
SUPLEMENTO DEL NÚMERO 92


## COMUNIDAD AUTÓNOMA DE LAS ISLAS BALEARES

*Ley 1/1991, de 30 de enero, de espacios naturales y de régimen urbanístico de las áreas de especial protección de las Islas Baleares.*


Anexo I.—Cartografía.



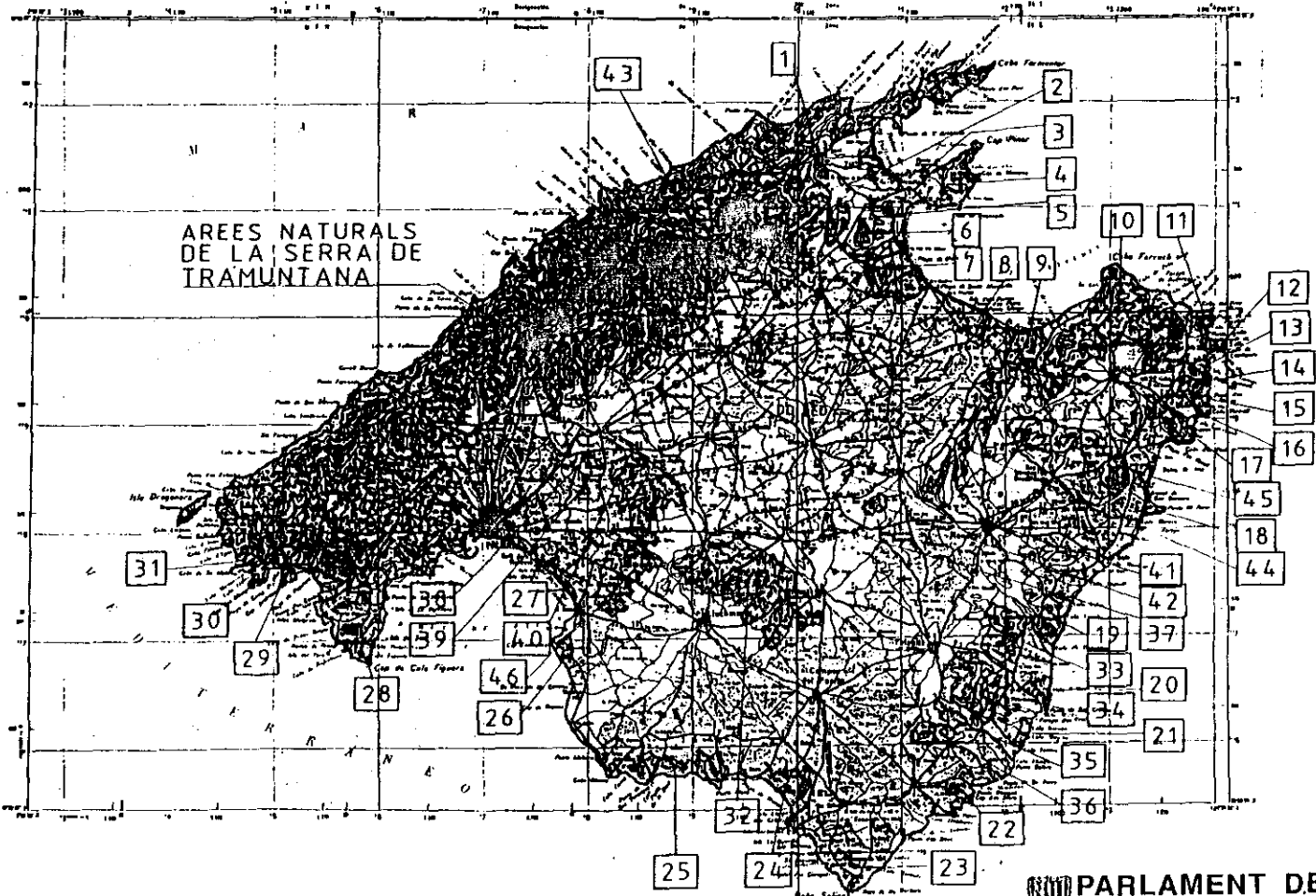
BOLETIN OFICIAL DEL ESTADO



## **ANEXO I.—CARTOGRAFIA**



- |                              |                             |                                  |                             |                           |
|------------------------------|-----------------------------|----------------------------------|-----------------------------|---------------------------|
| 1 PUIG DE MARIA              | 12 SA PUNTA DE CAPDEPERA    | 23 CAP DE SES SALINES            | 33 ES FANGAR                | 44 NA BORGES              |
| 2 S'ALBUFERETA               | 13 PUIG SEGUE               | 24 ES TRENG-SALOBRAR DE CAMPOS   | 34 SANT SALVADOR-SANTUERI   | 45 CALICANT               |
| 3 SA PUNTA MANRESA           | 14 S'HERETAT                | 25 MARINA DE LLUCHMAJOR          | 35 PUIG DE SES DOHARDES     | 46 BARRANCS DE SON GUAL I |
| 4 SA VICTORIA                | 15 CAP VERMELL              | 26 CAP ENDEROLAT                 | 36 CONSOLACIO               | KORRIGO                   |
| 5 PUIG DE SANT MARTI         | 16 TORRENT DE CANYAMEL      | 27 ES C'INATGE DES COLL          | 37 PUIG DE SANT MIQUEL      |                           |
| 6 SERRA DE SON FE            | 17 SERRA DE SON JORDI       | 28 CAP DE CALA FIGUERA-REFEUBEIG | 38 SON COS                  |                           |
| 7 S'ALBUFERA                 | 18 PUNTA DE N'HER           | 29 CAP ANDRITXOL                 | 39 GARRIGA DE SON CAULELLES |                           |
| 8 DUNES DE SON REAL          | 19 CALS DE MANACOR          | 30 CAP DES LLAMP                 | 40 PUIG DE SON SEGUI        |                           |
| 9 SA CANOVA D'ARTA           | 20 SA PUNTA I S'ALGAR       | 31 ES SAULET                     | 41 PUIG DE SON NOFRE        |                           |
| 10 MUNTANYES D'ARTA          | 21 PUNTA NEGRA-CALA MITJANA | 32 MASSIS DE RANDA               | 42 PUIG DE SONANY           |                           |
| 11 CALA MESQUIDA-CALA AGUILA | 22 MONDRAGO                 |                                  | 43 PUIG DE SANTA MAGDALENA  |                           |



AREES NATURALS  
DE LA SERRA DE  
TRAMUNTANA

**PARLAMENT DE LES ILLES BALEARS**  
 LLEI D'ESPAYS NATURALS I DE RÈGIM URBANÍSTIC DE LES ÀREES D'ESPECIAL PROTECCIÓ DE LES ILLES BALEARS  
 ANNEX I MALLORCA. PLANOL GUIA

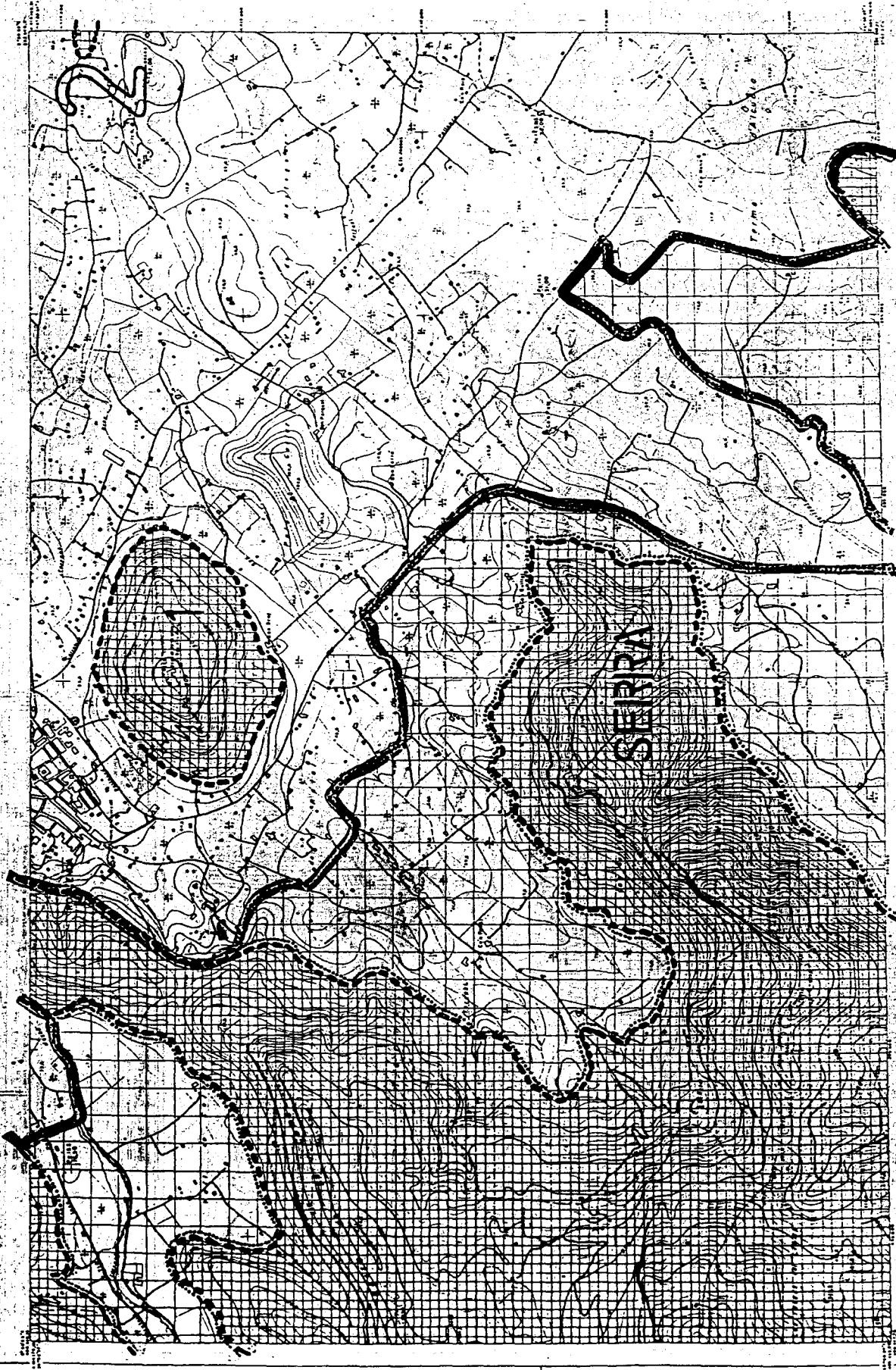












**PARLAMENT DE LES ILLES BALEARS**  
**LEI D'ESPÀIS NATURALS I DE REGIM URBANÍSTIC DE LES ÀREES D'ESPECIAL PROTECCIÓ DE LES ILLES BALEARS**  
 ANNEX 1: S'ALBUFERETA

**INFORMACIÓ CARTOGRAFICA:**  
 Escala: 1:50.000  
 Data: 1985  
 Autor: Institut Cartogràfic de Catalunya

**VERTICES:**  
 UTM: 30Q UTM  
 X: 450000  
 Y: 4500000

**UBS DEL BOL:**  
 1. Serra de Llorca  
 2. Serra de Llorca  
 3. Serra de Llorca  
 4. Serra de Llorca  
 5. Serra de Llorca  
 6. Serra de Llorca  
 7. Serra de Llorca  
 8. Serra de Llorca  
 9. Serra de Llorca  
 10. Serra de Llorca

**LEGENDA:**  
 Serra de Llorca  
 Serra de Llorca  
 Serra de Llorca  
 Serra de Llorca  
 Serra de Llorca  
 Serra de Llorca  
 Serra de Llorca  
 Serra de Llorca  
 Serra de Llorca  
 Serra de Llorca

1	2	3	4	5	6	7	8	9	10
100	200	300	400	500	600	700	800	900	1000

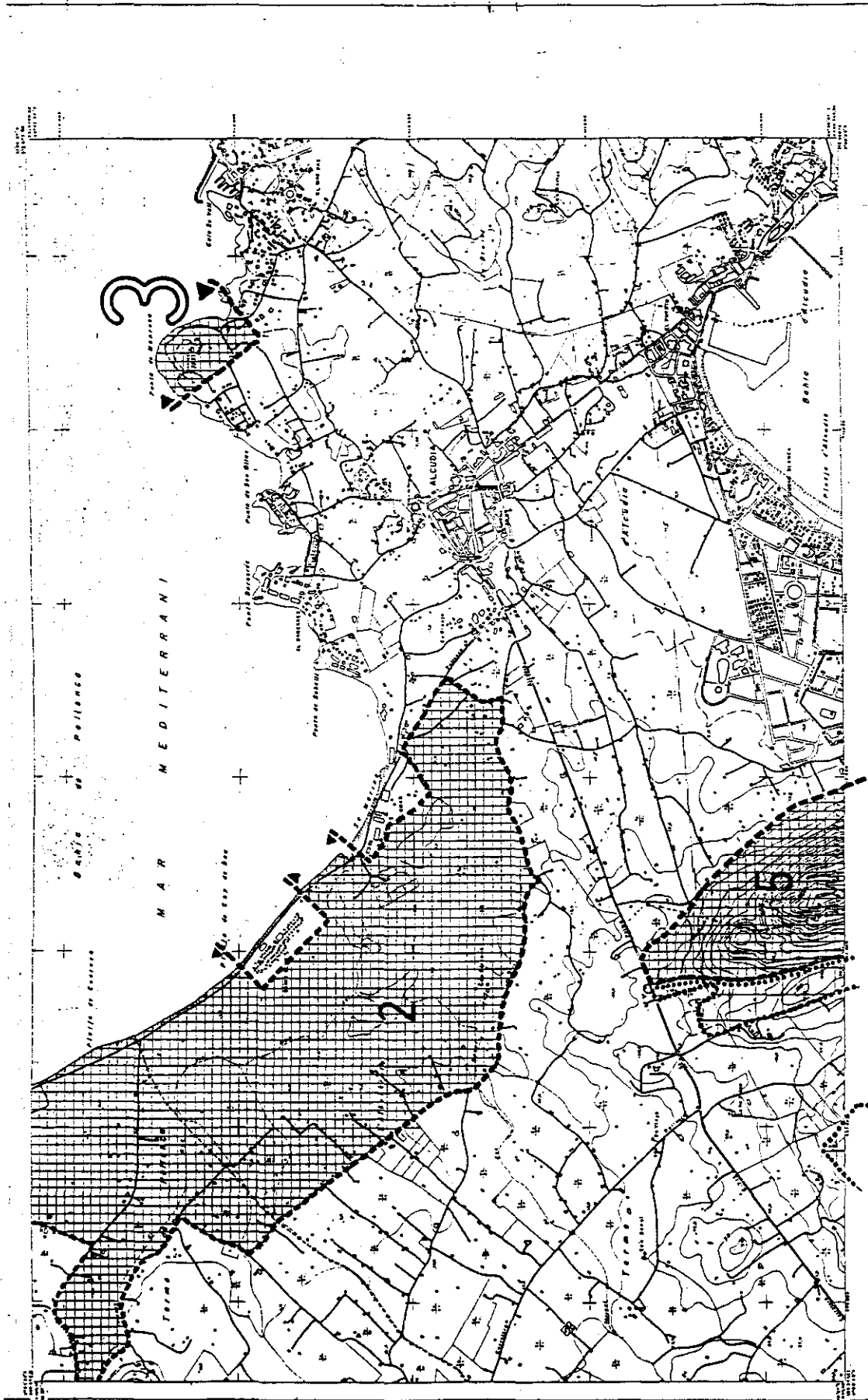
**MAPA DE LES ILLES BALEARS**  
 Mallorca, Menorca, Ibiza, Formentera

**MAPA DE LA PENÍNSULA IBÈRICA**  
 España, Portugal

**MAPA DE LA REGIÓ DE LES ILLES BALEARS**  
 Mallorca, Menorca, Ibiza, Formentera

**MAPA DE LA SERRA DE LLORCA**  
 Serra de Llorca

ESCALA: 1:50.000  
 ANTA 2  
 2-3



**PARLAMENT DE LES ILLES BALEARS**  
**LLEI D'ESPÀIS NATURALS I DE RÈGIM URBANÍSTIC DE LES ÀREES D'ESPECIAL PROTECCIÓ DE LES ILLES BALEARS**  
**ANNEX I SA PUNTA MANRESA**

**INFORMACIÓ CARTOGràFICA**  
 ESCALA: 1:50.000  
 DATUM: ETRS89  
 PROJECCIÓ: UTM  
 COORDENADA UTM: 32QUB 7500000  
 DATUM: ETRS89  
 PROJECCIÓ: UTM  
 COORDENADA UTM: 32QUB 7500000

**USOS DEL SòL**

1	2	3	4	5	6	7	8	9	10	11	12	13	14	15	16	17	18	19	20	21	22	23	24	25	26	27	28	29	30	31	32	33	34	35	36	37	38	39	40	41	42	43	44	45	46	47	48	49	50	51	52	53	54	55	56	57	58	59	60	61	62	63	64	65	66	67	68	69	70	71	72	73	74	75	76	77	78	79	80	81	82	83	84	85	86	87	88	89	90	91	92	93	94	95	96	97	98	99	100
---	---	---	---	---	---	---	---	---	----	----	----	----	----	----	----	----	----	----	----	----	----	----	----	----	----	----	----	----	----	----	----	----	----	----	----	----	----	----	----	----	----	----	----	----	----	----	----	----	----	----	----	----	----	----	----	----	----	----	----	----	----	----	----	----	----	----	----	----	----	----	----	----	----	----	----	----	----	----	----	----	----	----	----	----	----	----	----	----	----	----	----	----	----	----	----	----	----	----	-----

**SIENES CONVENCIONALS**

**VERTEX**

**USOS DEL SòL**

**INFORMACIÓ CARTOGràFICA**

**ANNEX I SA PUNTA MANRESA**

**MAPA 3-1**

**ESCALA: 1:50.000**

**DATA: 1985**

**PROJECCIÓ: UTM**

**COORDENADA UTM: 32QUB 7500000**

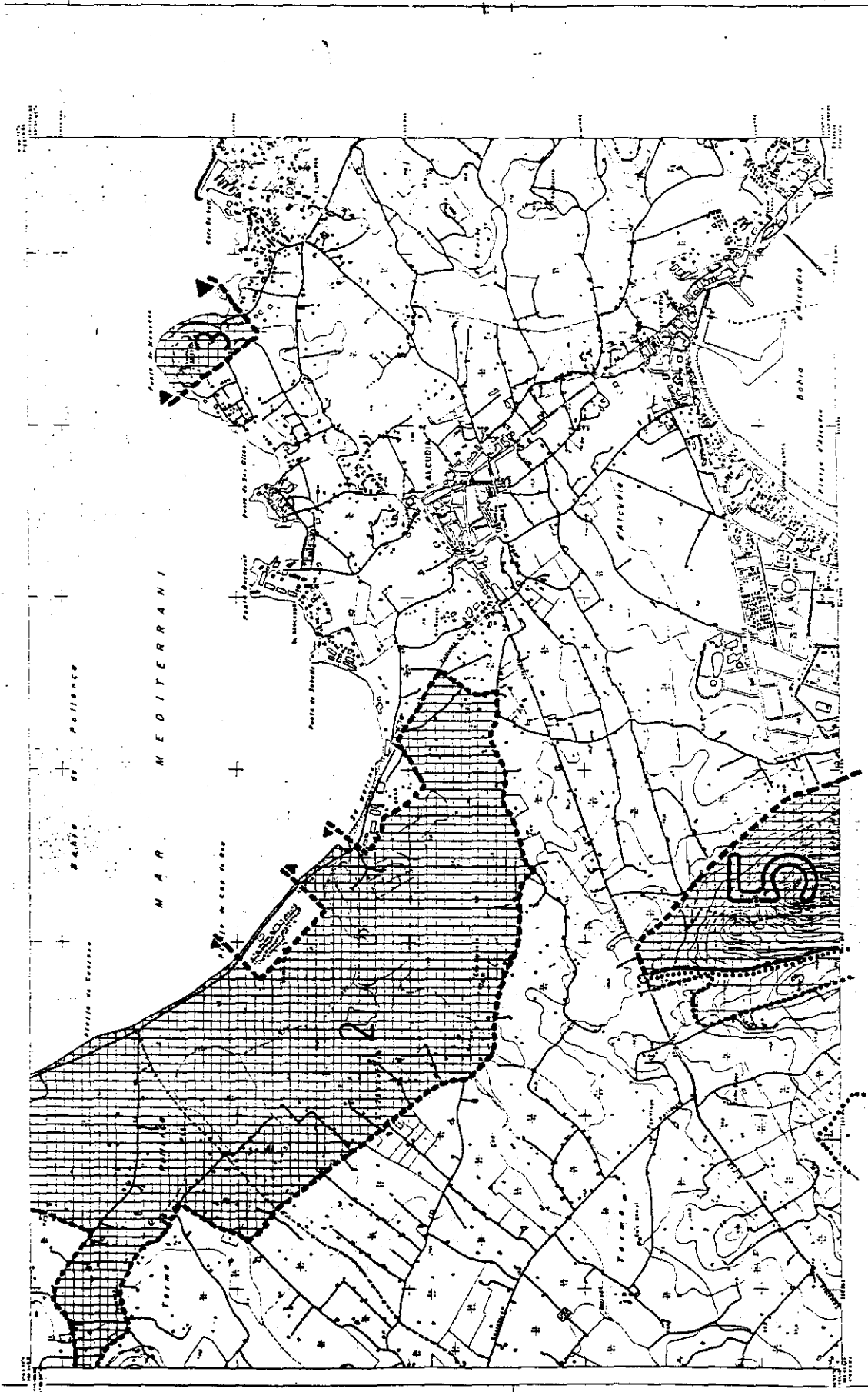
**DATUM: ETRS89**

**PROJECCIÓ: UTM**

**COORDENADA UTM: 32QUB 7500000**







**PARLAMENT DE LES ILLES BALEARS**

LES DESPES NATURALS I DE RÈGIM URBANÍSTIC DE LES ILLES BALEARS

ANNEX I PUG DE SANT MARTÍ

ESCALA 1:50.000

5-1

1974

**MAPA DE MALLORCA**

ALCÚDIA

POLLÈNÇA

**INFORMACIÓ CARTOGRÀFICA**

PROJECCIÓ: UTM

ESCALA: 1:50.000

DATA: 1974

**VERTEIX**

1000

1000

1000

**URBES DEL DOL**

1000

1000

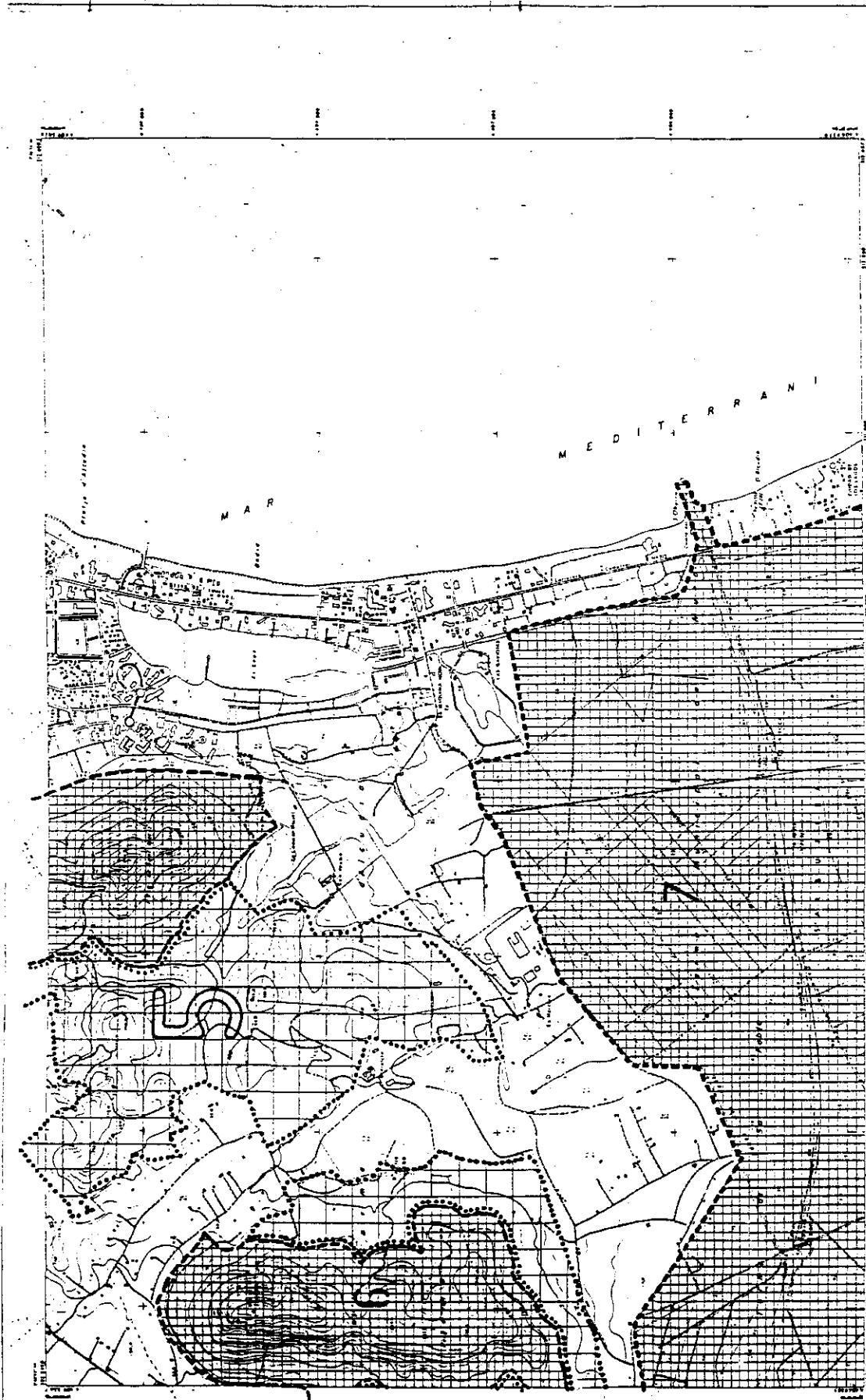
1000

**SIGNES CONVENCIONALS**

1000

1000

1000



**PARLAMENT DE LES ILLES BALEARS**  
 ILLES BALEARS  
 LEI D'ESPÀIS NATURALS I DE RÈGIM URBANÍSTIC DE LES ÀREES D'ESPECIAL PROTECCIÓ DE LES ILLES BALEARS  
 ANNEX I PUIG DE SANT MARTÍ

MAPA DE LA ZONA DE PROTECCIÓ  
 1. ILLES BALEARS  
 2. PUIG DE SANT MARTÍ  
 3. PUIG DE SANT MARTÍ  
 4. PUIG DE SANT MARTÍ  
 5. PUIG DE SANT MARTÍ

**MALLORCA - ALCUDIA - SA POBLA NOVA - PUIG DE SANT MARTÍ**

**INFORMACIÓ CARTOGRAFICA**  
 Informació sobre el sistema cartogràfic utilitzat en aquest mapa, així com les dades de projecció i les dades de l'escala original del mapa.

**USOS DEL SOL**  
 1. URBANITZACIÓ  
 2. ZONA VERDA  
 3. ZONA VERDA  
 4. ZONA VERDA  
 5. ZONA VERDA  
 6. ZONA VERDA  
 7. ZONA VERDA  
 8. ZONA VERDA  
 9. ZONA VERDA  
 10. ZONA VERDA

**LEGENDA CONVENCIONAL**  
 Símbols i línies utilitzats per representar diferents elements del mapa, com ara carreteres, rieres, zones protegides, etc.

**ESCALA**  
 1:50.000

**PROJECCIÓ**  
 UTM

**COORDENADES**  
 12° 45' 00" N  
 130° 00' 00" E

**FECHA DE ELABORACIÓ**  
 1985

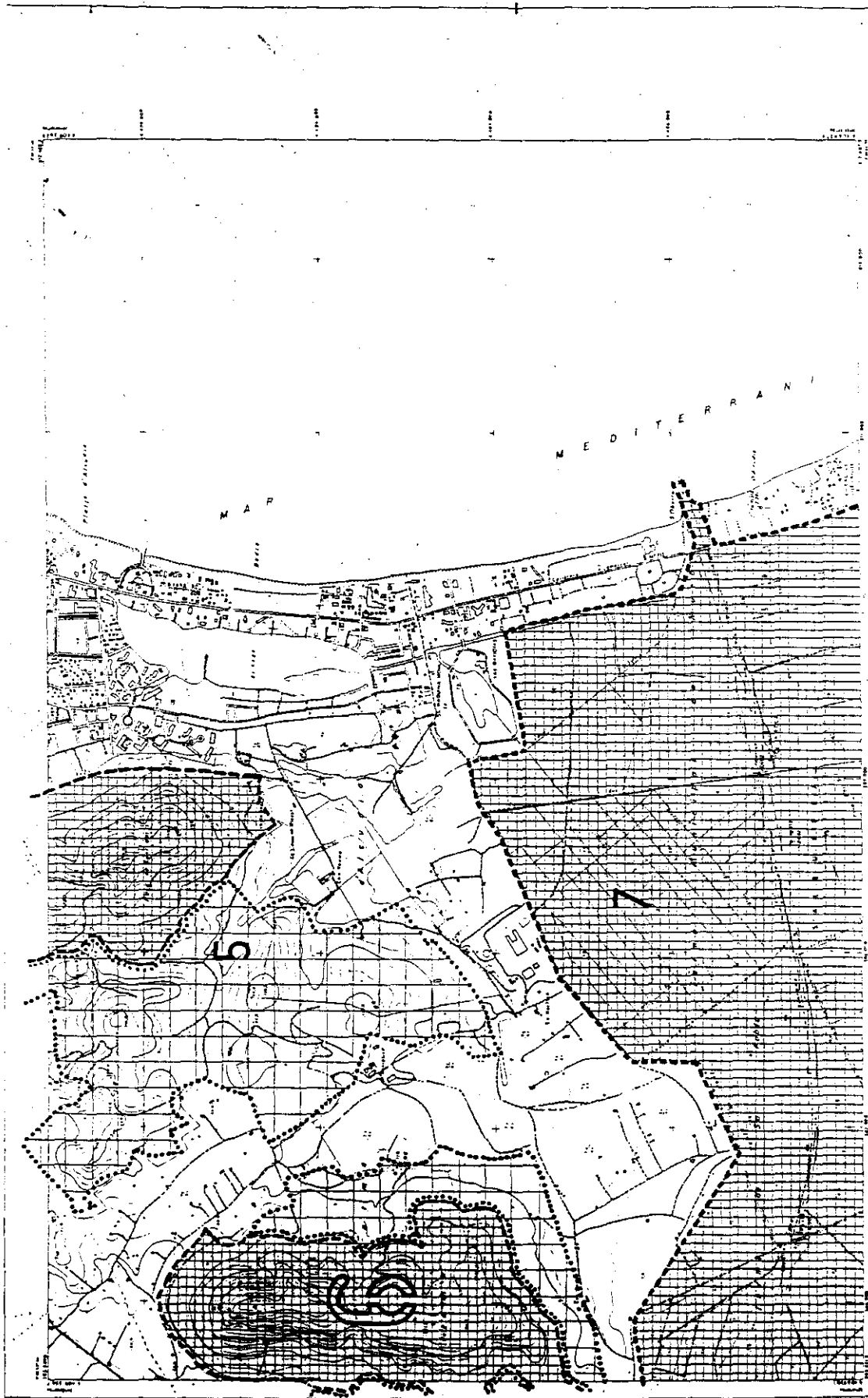
**FECHA DE ACTUALITZACIÓ**  
 1985

**FECHA DE APROBACIÓ**  
 1985

ESCALA 1:50.000  
 0 100 200 300 400 500 600 700 800 900 1000

5-2

5



**PARLAMENT DE LES ILLES BALEARS**

**ILET D'ESPES NATURALS I DE REGIM URBANÍSTIC DE LES ILLES O'ESPECIAL PROTECCIÓ DE LES ILLES BALEARS**

**ANNEX I - SERRA DE SON FE**

**MAPA 6-1**

**MALLORCA - MURO**

**SA POBLA - MURO**

**VERTEIX**

**USOS DEL SUELO**

**BIENES CONVENIENCIALES**

**ANEXO I - SERRA DE SON FE**

**MAPA 6-1**

**MALLORCA - MURO**

**SA POBLA - MURO**

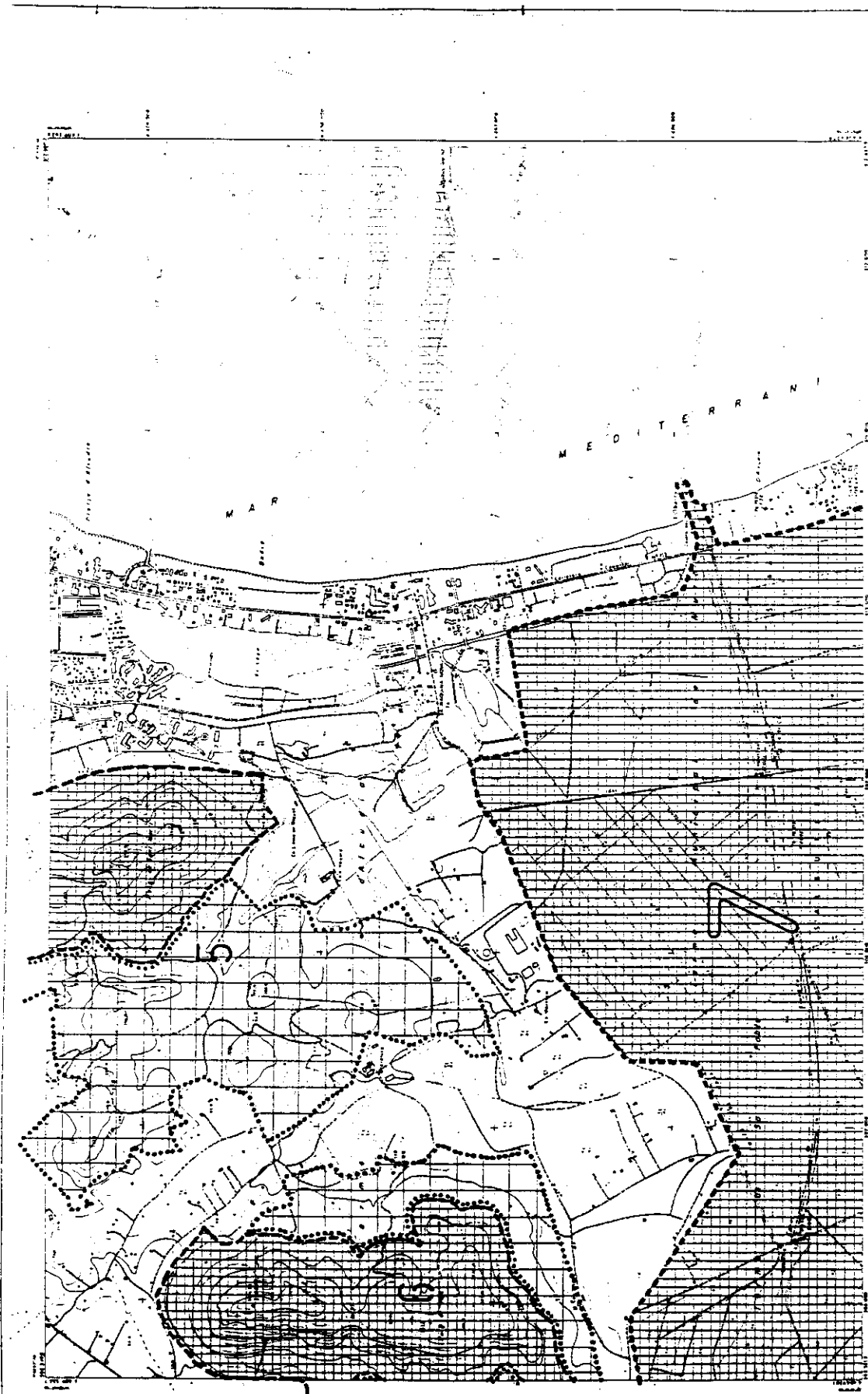
**VERTEIX**

**USOS DEL SUELO**

**BIENES CONVENIENCIALES**







**PARLAMENT DE LES ILLES BALEARS**

LEI D'ESTABLS NATURALS I DE RÉGIM URBANÍSTIC DE LES ÀREES D'ESPECIAL PROTECCIÓ DE LES ILLES BALEARS

ANNEX 1 SA ALBUFERA

7-1

ARIP

MAPA DE SA ALBUFERA

SA ALBUFERA

SA POBLA - MURO

INFORMACIÓ CARTOGRAFICA

ESCALA: 1:50.000

PROJECCIÓ: UTM

COORDENADES: 30° 45' N, 1° 15' E

VENTES

1. TITOLAR

2. DATA

3. VALOR

LABORS DEL SÒL

1. TITOLAR

2. DATA

3. VALOR

CONDICIONS D'ESTABLS

1. TITOLAR

2. DATA

3. VALOR

CONDICIONS D'ESTABLS

1. TITOLAR

2. DATA

3. VALOR

CONDICIONS D'ESTABLS

1. TITOLAR

2. DATA

3. VALOR









**PARLAMENT DE LES ILLES BALEARS**

**LLEI D'ESPAS NATURALS I DE RÈGIM URBANÍSTIC DE LES ÀREES D'ESPECIAL PROTECCIÓ DE LES ILLES BALEARS**

**AIRIEX I DUNES DE SON REAL**

**MALLORCA ARTA**

**INSTRUMENTAL CANTIDIMÀRCA**

**VERTICES**

**TIPOLOGIA DEL BURLO**

**SIEMPRE CONVENCIONALS**

**ESCALA: 1:50.000**

**8-1**

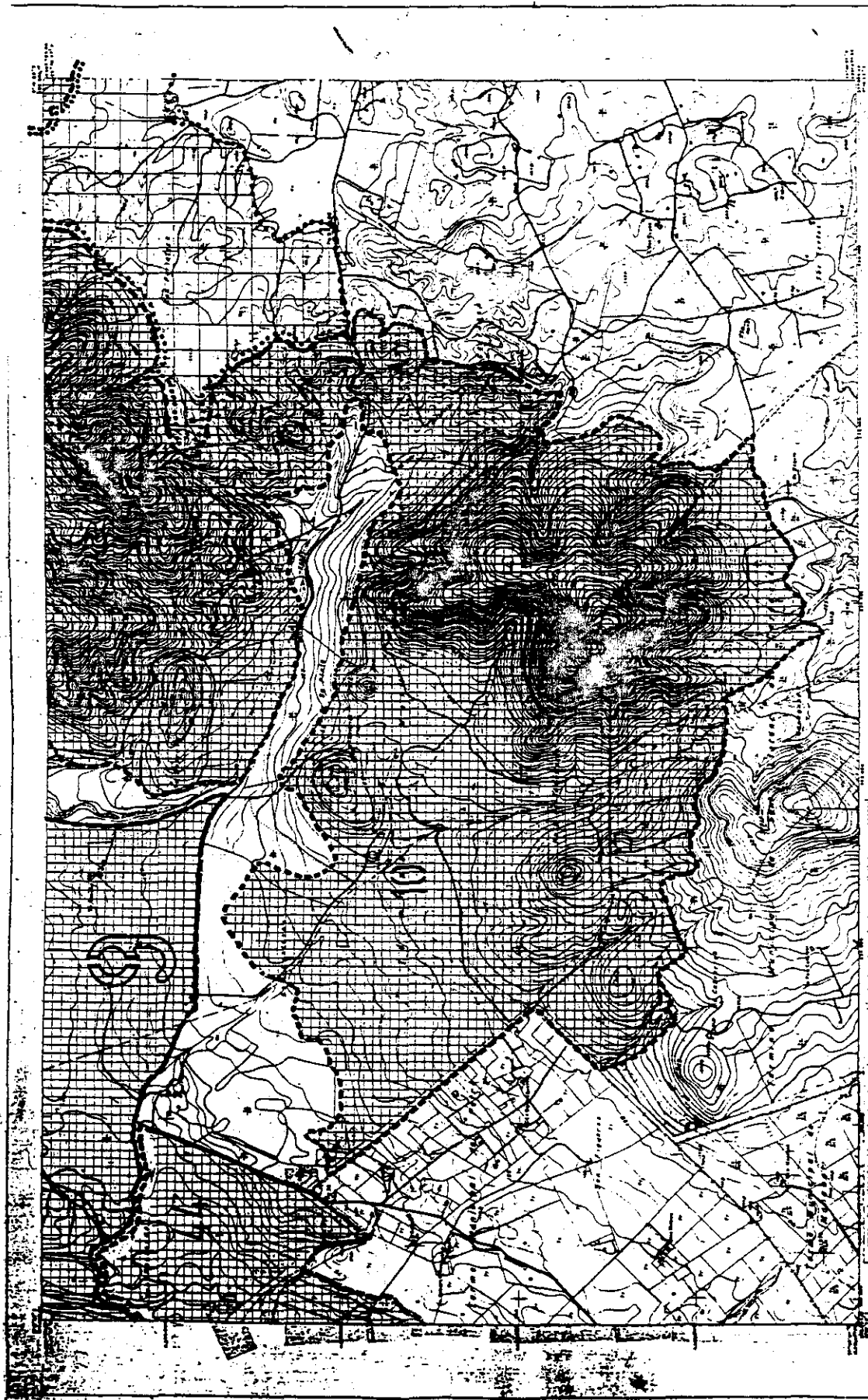
**8**





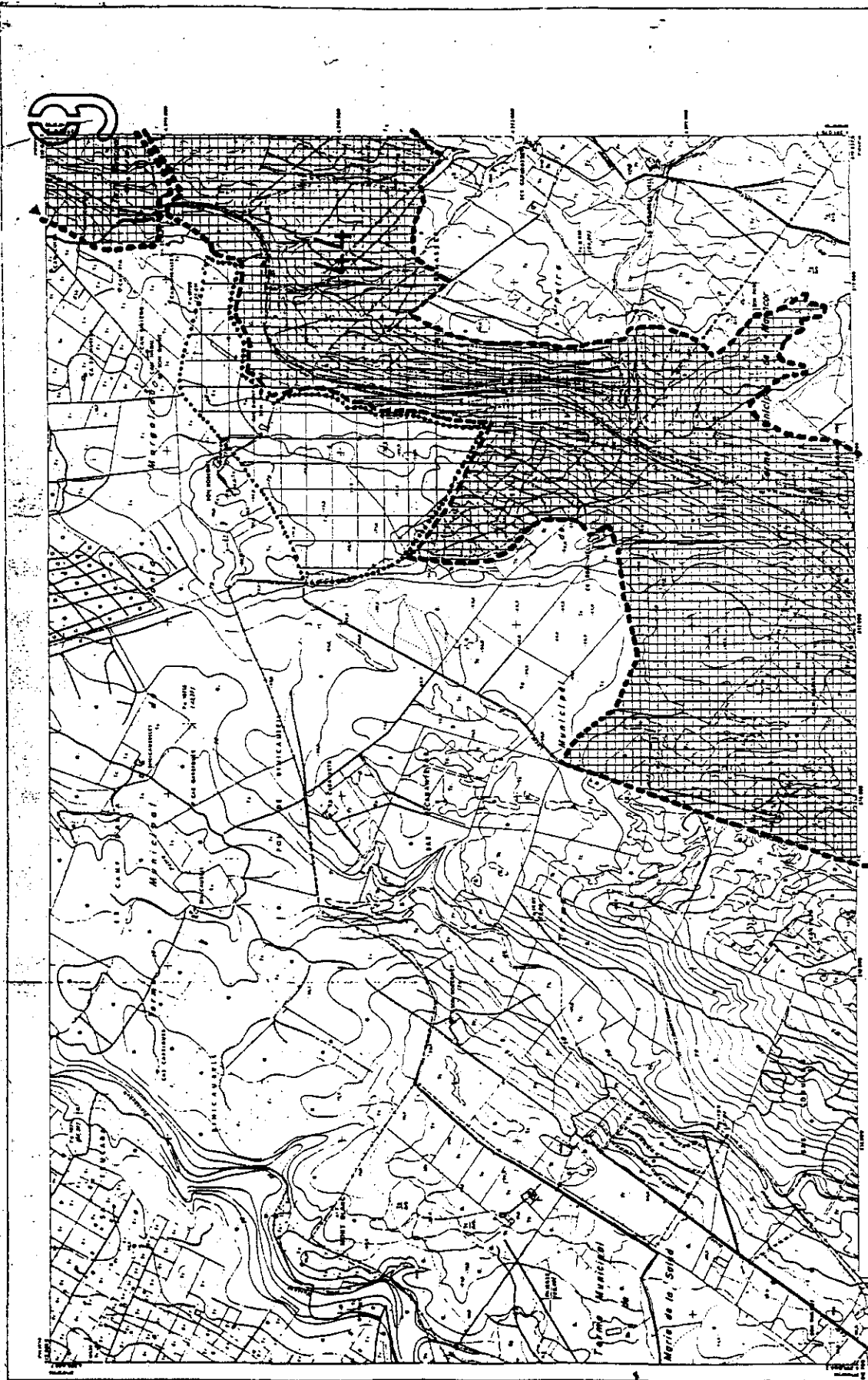






NOTA: Este plano ha sido confeccionado por la superposición de dos planos hechos por distintas empresas, existiendo discrepancias en la cartografía de algunas zonas, por ejemplo:

<b>SIGNES CONVENCIONALS</b> (Legend for map symbols)		<b>VERTICES</b> (Table of coordinates)	<b>INFORMACIÓ CARTOGRÀFICA</b> (Cartographic information)	<b>PLANEJAMENT URBANÍSTIC</b> (Urban planning details)	<b>PARLAMENT DE LES ILLES BALEARS</b> (Title and legislative reference)
<b>USOS DEL SÒL</b> (Soil use table)		<b>PROJECCIÓ</b> (Projection details)	<b>PROJECCIÓ</b> (Projection details)	<b>PROJECCIÓ</b> (Projection details)	<b>PROJECCIÓ</b> (Projection details)



**PARLAMENT DE LES ILLES BALEARS**  
**LEI D'ESPAS NATURALS I DE REGIM URBANÍSTIC DE LES ILLES BALEARS**  
**ÀREES D'ESPECIAL PROTECCIÓ DE LES ILLES BALEARS**

ANNEX I SA CANDÓVA D'ARTÀ

ESCALA 1:50.000

NÚMERA 9-3

ANNEX 9

**INFORMACIÓ GENERAL**

ANEX I SA CANDÓVA D'ARTÀ

ESCALA 1:50.000

NÚMERA 9-3

ANNEX 9

INFORMACIÓ GENERAL

ANEX I SA CANDÓVA D'ARTÀ

ESCALA 1:50.000

NÚMERA 9-3

ANNEX 9

**INFORMACIÓ GENERAL**

ANEX I SA CANDÓVA D'ARTÀ

ESCALA 1:50.000

NÚMERA 9-3

ANNEX 9

INFORMACIÓ GENERAL

ANEX I SA CANDÓVA D'ARTÀ

ESCALA 1:50.000

NÚMERA 9-3

ANNEX 9

**USOS DEL SÒL**

ANEX I SA CANDÓVA D'ARTÀ

ESCALA 1:50.000

NÚMERA 9-3

ANNEX 9

USOS DEL SÒL

ANEX I SA CANDÓVA D'ARTÀ

ESCALA 1:50.000

NÚMERA 9-3

ANNEX 9

**LEGENDA CONVENCIONAL**

ANEX I SA CANDÓVA D'ARTÀ

ESCALA 1:50.000

NÚMERA 9-3

ANNEX 9

LEGENDA CONVENCIONAL

ANEX I SA CANDÓVA D'ARTÀ

ESCALA 1:50.000

NÚMERA 9-3

ANNEX 9

**LEGENDA CONVENCIONAL**

ANEX I SA CANDÓVA D'ARTÀ

ESCALA 1:50.000

NÚMERA 9-3

ANNEX 9

LEGENDA CONVENCIONAL

ANEX I SA CANDÓVA D'ARTÀ

ESCALA 1:50.000

NÚMERA 9-3

ANNEX 9

**LEGENDA CONVENCIONAL**

ANEX I SA CANDÓVA D'ARTÀ

ESCALA 1:50.000

NÚMERA 9-3

ANNEX 9

LEGENDA CONVENCIONAL

ANEX I SA CANDÓVA D'ARTÀ

ESCALA 1:50.000

NÚMERA 9-3

ANNEX 9

**LEGENDA CONVENCIONAL**

ANEX I SA CANDÓVA D'ARTÀ

ESCALA 1:50.000

NÚMERA 9-3

ANNEX 9

LEGENDA CONVENCIONAL

ANEX I SA CANDÓVA D'ARTÀ

ESCALA 1:50.000

NÚMERA 9-3

ANNEX 9

**LEGENDA CONVENCIONAL**

ANEX I SA CANDÓVA D'ARTÀ

ESCALA 1:50.000

NÚMERA 9-3

ANNEX 9

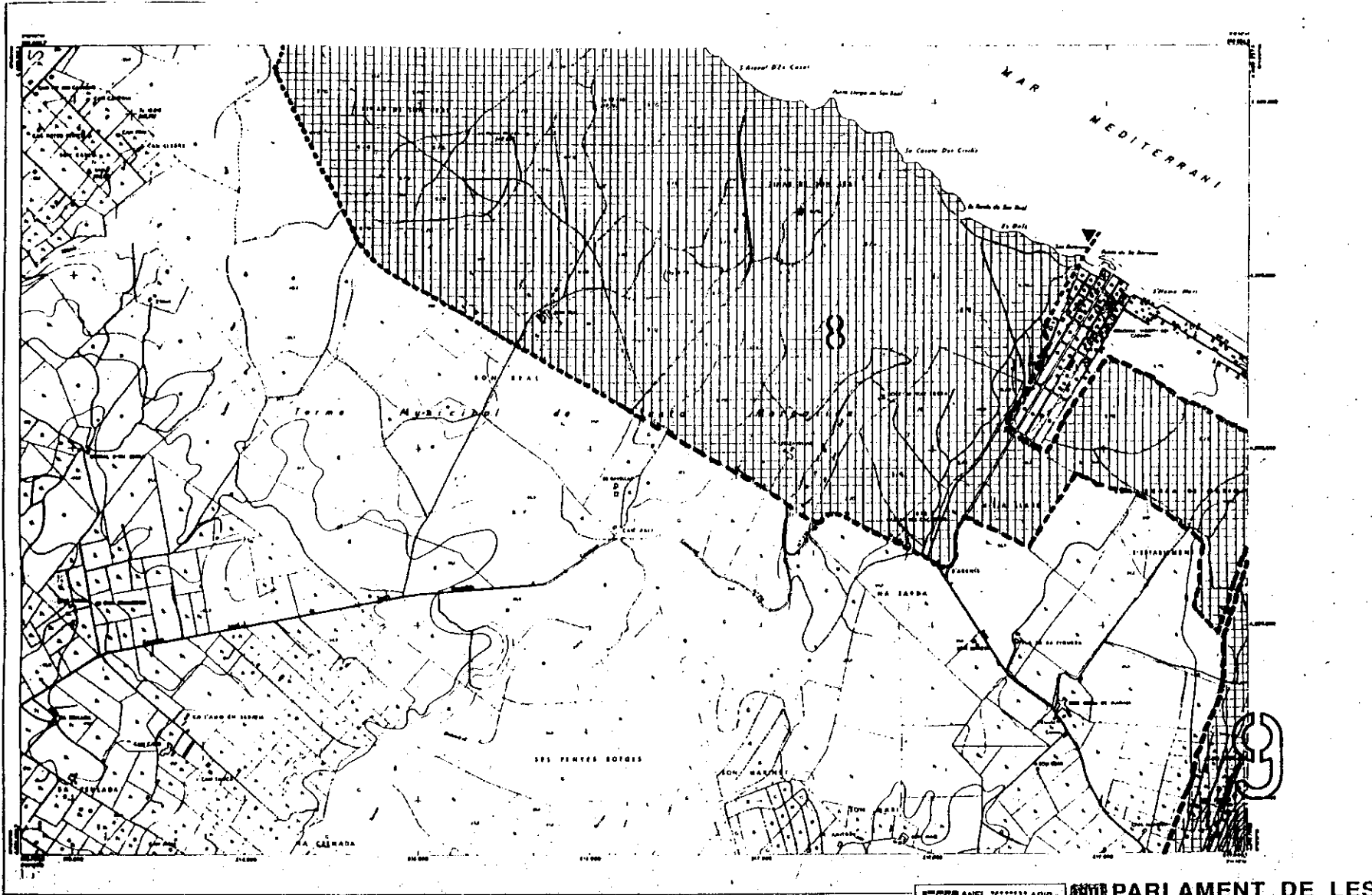
LEGENDA CONVENCIONAL

ANEX I SA CANDÓVA D'ARTÀ

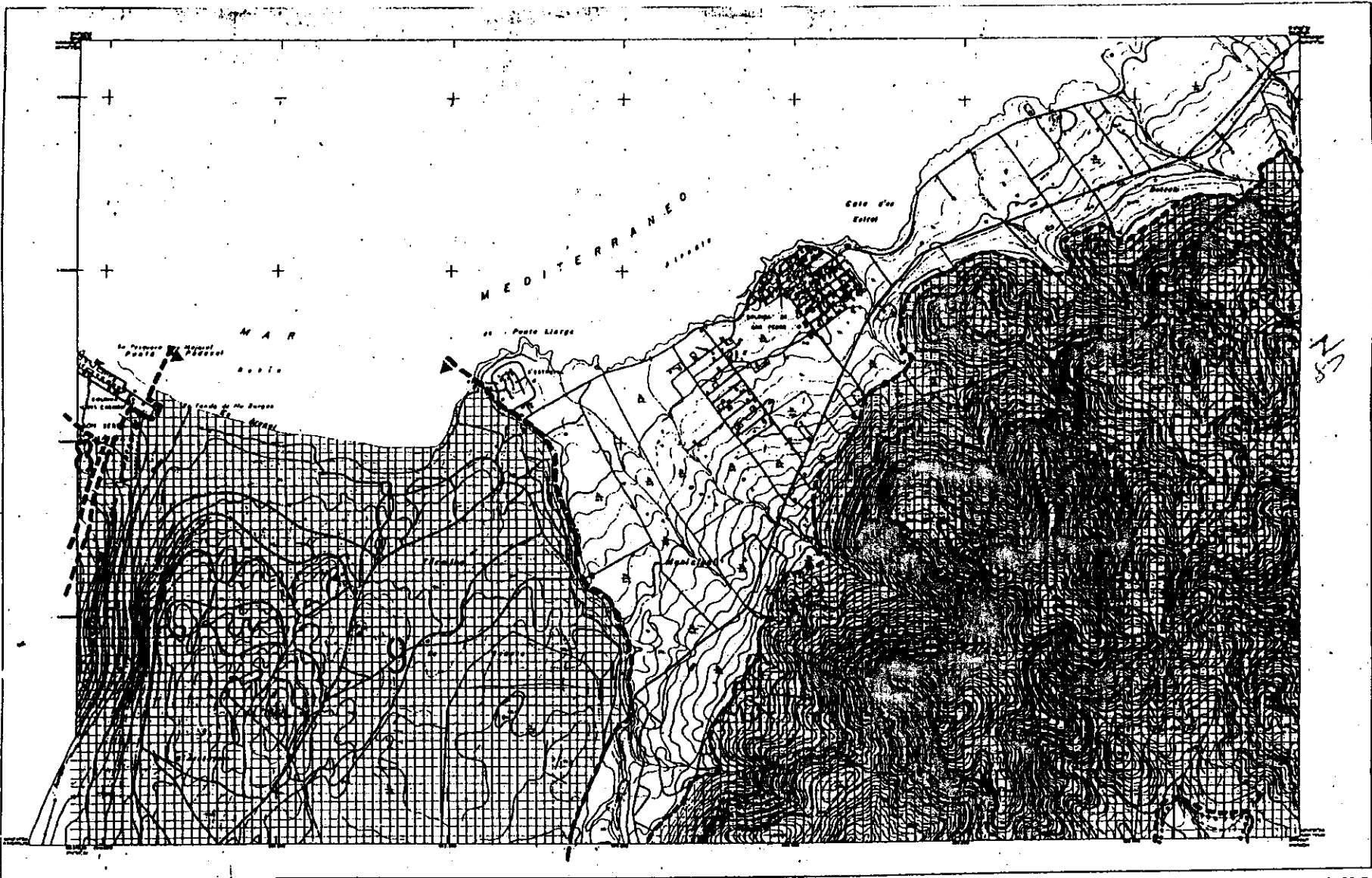
ESCALA 1:50.000

NÚMERA 9-3

ANNEX 9



<b>LEGENDA CONVENCIONAL</b> ● Punt de referència ○ Punt de referència secundari ○ Punt de referència terciari ○ Punt de referència quaternari ○ Punt de referència quintari ○ Punt de referència sextari ○ Punt de referència septari ○ Punt de referència octari ○ Punt de referència nonari ○ Punt de referència decimal ○ Punt de referència centesimal ○ Punt de referència mil·límetre ○ Punt de referència micrometre ○ Punt de referència nanometre ○ Punt de referència picometre ○ Punt de referència femtometre ○ Punt de referència attometre ○ Punt de referència zeptometre ○ Punt de referència yoctometre	<b>USOS DEL SOL</b> ● Reserva del Govern ● Reserva del Govern Regional ● Reserva del Govern Local ● Reserva del Govern Insular ● Reserva del Govern Municipal ● Reserva del Govern Provincial ● Reserva del Govern Autonòmic ● Reserva del Govern Estatal ● Reserva del Govern Europeu ● Reserva del Govern Internacional ● Reserva del Govern Intercontinental ● Reserva del Govern Interplanetari ● Reserva del Govern Interestel·lar ● Reserva del Govern Interuniversitari ● Reserva del Govern Interdepartamental ● Reserva del Govern Interdepartamental Regional ● Reserva del Govern Interdepartamental Local ● Reserva del Govern Interdepartamental Insular ● Reserva del Govern Interdepartamental Municipal ● Reserva del Govern Interdepartamental Provincial ● Reserva del Govern Interdepartamental Autonòmic ● Reserva del Govern Interdepartamental Estatal ● Reserva del Govern Interdepartamental Europeu ● Reserva del Govern Interdepartamental Internacional ● Reserva del Govern Interdepartamental Intercontinental ● Reserva del Govern Interdepartamental Interplanetari ● Reserva del Govern Interdepartamental Interestel·lar ● Reserva del Govern Interdepartamental Interuniversitari ● Reserva del Govern Interdepartamental Interdepartamental Regional ● Reserva del Govern Interdepartamental Interdepartamental Local ● Reserva del Govern Interdepartamental Interdepartamental Insular ● Reserva del Govern Interdepartamental Interdepartamental Municipal ● Reserva del Govern Interdepartamental Interdepartamental Provincial ● Reserva del Govern Interdepartamental Interdepartamental Autonòmic ● Reserva del Govern Interdepartamental Interdepartamental Estatal ● Reserva del Govern Interdepartamental Interdepartamental Europeu ● Reserva del Govern Interdepartamental Interdepartamental Internacional ● Reserva del Govern Interdepartamental Interdepartamental Intercontinental ● Reserva del Govern Interdepartamental Interdepartamental Interplanetari ● Reserva del Govern Interdepartamental Interdepartamental Interestel·lar ● Reserva del Govern Interdepartamental Interdepartamental Interuniversitari	<b>VERTEIX</b> ● Verticeu de 1ª ordre ● Verticeu de 2ª ordre ● Verticeu de 3ª ordre ● Verticeu de 4ª ordre ● Verticeu de 5ª ordre ● Verticeu de 6ª ordre ● Verticeu de 7ª ordre ● Verticeu de 8ª ordre ● Verticeu de 9ª ordre ● Verticeu de 10ª ordre ● Verticeu de 11ª ordre ● Verticeu de 12ª ordre ● Verticeu de 13ª ordre ● Verticeu de 14ª ordre ● Verticeu de 15ª ordre ● Verticeu de 16ª ordre ● Verticeu de 17ª ordre ● Verticeu de 18ª ordre ● Verticeu de 19ª ordre ● Verticeu de 20ª ordre ● Verticeu de 21ª ordre ● Verticeu de 22ª ordre ● Verticeu de 23ª ordre ● Verticeu de 24ª ordre ● Verticeu de 25ª ordre ● Verticeu de 26ª ordre ● Verticeu de 27ª ordre ● Verticeu de 28ª ordre ● Verticeu de 29ª ordre ● Verticeu de 30ª ordre ● Verticeu de 31ª ordre ● Verticeu de 32ª ordre ● Verticeu de 33ª ordre ● Verticeu de 34ª ordre ● Verticeu de 35ª ordre ● Verticeu de 36ª ordre ● Verticeu de 37ª ordre ● Verticeu de 38ª ordre ● Verticeu de 39ª ordre ● Verticeu de 40ª ordre ● Verticeu de 41ª ordre ● Verticeu de 42ª ordre ● Verticeu de 43ª ordre ● Verticeu de 44ª ordre ● Verticeu de 45ª ordre ● Verticeu de 46ª ordre ● Verticeu de 47ª ordre ● Verticeu de 48ª ordre ● Verticeu de 49ª ordre ● Verticeu de 50ª ordre ● Verticeu de 51ª ordre ● Verticeu de 52ª ordre ● Verticeu de 53ª ordre ● Verticeu de 54ª ordre ● Verticeu de 55ª ordre ● Verticeu de 56ª ordre ● Verticeu de 57ª ordre ● Verticeu de 58ª ordre ● Verticeu de 59ª ordre ● Verticeu de 60ª ordre ● Verticeu de 61ª ordre ● Verticeu de 62ª ordre ● Verticeu de 63ª ordre ● Verticeu de 64ª ordre ● Verticeu de 65ª ordre ● Verticeu de 66ª ordre ● Verticeu de 67ª ordre ● Verticeu de 68ª ordre ● Verticeu de 69ª ordre ● Verticeu de 70ª ordre ● Verticeu de 71ª ordre ● Verticeu de 72ª ordre ● Verticeu de 73ª ordre ● Verticeu de 74ª ordre ● Verticeu de 75ª ordre ● Verticeu de 76ª ordre ● Verticeu de 77ª ordre ● Verticeu de 78ª ordre ● Verticeu de 79ª ordre ● Verticeu de 80ª ordre ● Verticeu de 81ª ordre ● Verticeu de 82ª ordre ● Verticeu de 83ª ordre ● Verticeu de 84ª ordre ● Verticeu de 85ª ordre ● Verticeu de 86ª ordre ● Verticeu de 87ª ordre ● Verticeu de 88ª ordre ● Verticeu de 89ª ordre ● Verticeu de 90ª ordre ● Verticeu de 91ª ordre ● Verticeu de 92ª ordre ● Verticeu de 93ª ordre ● Verticeu de 94ª ordre ● Verticeu de 95ª ordre ● Verticeu de 96ª ordre ● Verticeu de 97ª ordre ● Verticeu de 98ª ordre ● Verticeu de 99ª ordre ● Verticeu de 100ª ordre	<b>INFORMACIÓ CARTOGRAFICA</b> Escala: 1:50.000 Data: 1985 Autor: Institut Cartogràfic de Catalunya Revisió: 1990 Edició: 1995 Distribució: Institut Cartogràfic de Catalunya Drecció: Institut Cartogràfic de Catalunya Disseny: Institut Cartogràfic de Catalunya Impressió: Institut Cartogràfic de Catalunya Material: Paper de 100 g/m² Color: B/N Format: A4 Pes: 100 g Volum: 1 Pagines: 1 Preu: 100 € ISBN: 978-84-370-1234-5 Codi de barres: 84370123456789 Títol: Mapa topogràfic de Mallorca Subtítol: Sa Canova d'Arta Descripció: Mapa topogràfic de Mallorca, Sa Canova d'Arta. Escala: 1:50.000. Data: 1985. Autor: Institut Cartogràfic de Catalunya. Revisió: 1990. Edició: 1995. Distribució: Institut Cartogràfic de Catalunya. Drecció: Institut Cartogràfic de Catalunya. Disseny: Institut Cartogràfic de Catalunya. Impressió: Institut Cartogràfic de Catalunya. Material: Paper de 100 g/m². Color: B/N. Format: A4. Pes: 100 g. Volum: 1. Pàgines: 1. Preu: 100 €. ISBN: 978-84-370-1234-5. Codi de barres: 84370123456789. Títol: Mapa topogràfic de Mallorca. Subtítol: Sa Canova d'Arta. Descripció: Mapa topogràfic de Mallorca, Sa Canova d'Arta. Escala: 1:50.000. Data: 1985. Autor: Institut Cartogràfic de Catalunya. Revisió: 1990. Edició: 1995. Distribució: Institut Cartogràfic de Catalunya. Drecció: Institut Cartogràfic de Catalunya. Disseny: Institut Cartogràfic de Catalunya. Impressió: Institut Cartogràfic de Catalunya. Material: Paper de 100 g/m². Color: B/N. Format: A4. Pes: 100 g. Volum: 1. Pàgines: 1. Preu: 100 €. ISBN: 978-84-370-1234-5. Codi de barres: 84370123456789.	<b>PARLAMENT DE LES ILLES BALEARS</b> LLEI D'ESPACIS NATURALS I DE RÈGIM URBANÍSTIC DE LES ÀREES D'ESPECIAL PROTECCIÓ DE LES ILLES BALEARS ANNEX I SA CANOVA D'ARTA Nº FULLA 9-4 ESCALA 1:50.000 ÀREA 9
---	--	--	---	--



### SIGNOS CONVENCIONALES

[Symbol]	Alcaldía	[Symbol]	Antena de radio
[Symbol]	Carretera nacional	[Symbol]	Ciudad de 100.000 habitantes
[Symbol]	Carretera provincial	[Symbol]	Ciudad de 50.000 habitantes
[Symbol]	Carretera local	[Symbol]	Ciudad de 20.000 habitantes
[Symbol]	Carretera de montaña	[Symbol]	Ciudad de 10.000 habitantes
[Symbol]	Camino	[Symbol]	Ciudad de 5.000 habitantes
[Symbol]	Camino de herradura	[Symbol]	Ciudad de 1.000 habitantes
[Symbol]	Camino de herradura de montaña	[Symbol]	Ciudad de 500 habitantes
[Symbol]	Camino de herradura de montaña de alta montaña	[Symbol]	Ciudad de 250 habitantes
[Symbol]	Camino de herradura de montaña de alta montaña de alta montaña	[Symbol]	Ciudad de 100 habitantes
[Symbol]	Camino de herradura de montaña de alta montaña de alta montaña de alta montaña	[Symbol]	Ciudad de 50 habitantes
[Symbol]	Camino de herradura de montaña de alta montaña de alta montaña de alta montaña de alta montaña	[Symbol]	Ciudad de 25 habitantes
[Symbol]	Camino de herradura de montaña de alta montaña de alta montaña de alta montaña de alta montaña de alta montaña	[Symbol]	Ciudad de 10 habitantes
[Symbol]	Camino de herradura de montaña de alta montaña de alta montaña de alta montaña de alta montaña de alta montaña de alta montaña	[Symbol]	Ciudad de 5 habitantes
[Symbol]	Camino de herradura de montaña de alta montaña de alta montaña de alta montaña de alta montaña de alta montaña de alta montaña de alta montaña	[Symbol]	Ciudad de 2 habitantes
[Symbol]	Camino de herradura de montaña de alta montaña de alta montaña de alta montaña de alta montaña de alta montaña de alta montaña de alta montaña de alta montaña	[Symbol]	Ciudad de 1 habitante

### LUGOS DEL SUELO

[Symbol]	Urbanización
[Symbol]	Urbanización residencial
[Symbol]	Urbanización industrial
[Symbol]	Urbanización terciaria
[Symbol]	Urbanización terciaria terciaria
[Symbol]	Urbanización terciaria terciaria terciaria
[Symbol]	Urbanización terciaria terciaria terciaria terciaria
[Symbol]	Urbanización terciaria terciaria terciaria terciaria terciaria
[Symbol]	Urbanización terciaria terciaria terciaria terciaria terciaria terciaria
[Symbol]	Urbanización terciaria terciaria terciaria terciaria terciaria terciaria terciaria
[Symbol]	Urbanización terciaria terciaria terciaria terciaria terciaria terciaria terciaria terciaria
[Symbol]	Urbanización terciaria terciaria terciaria terciaria terciaria terciaria terciaria terciaria terciaria
[Symbol]	Urbanización terciaria terciaria terciaria terciaria terciaria terciaria terciaria terciaria terciaria terciaria
[Symbol]	Urbanización terciaria terciaria terciaria terciaria terciaria terciaria terciaria terciaria terciaria terciaria terciaria

### VERTICES

Altura	Distancia	Distancia	Distancia
100	100	100	100
200	200	200	200
300	300	300	300
400	400	400	400
500	500	500	500
600	600	600	600
700	700	700	700
800	800	800	800
900	900	900	900
1000	1000	1000	1000

### INFORMACION CARTOGRAFICA

Este mapa fue levantado en el año 1960 y actualizado en el año 1970. Se trata de un mapa topográfico de escala 1:50.000. El terreno está representado por líneas de contorno y sombreado. Las alturas están expresadas en metros. El mapa incluye una red de coordenadas geográficas y una red de coordenadas UTM. El mapa está dividido en cuadrículas de 10 minutos de arco. El mapa incluye una leyenda y una escala gráfica. El mapa está publicado por el Instituto Geográfico Nacional de España.

### ANEX I

10-1	10-2	10-3	10-4
10-1	10-2	10-3	10-4
10-1	10-2	10-3	10-4
10-1	10-2	10-3	10-4

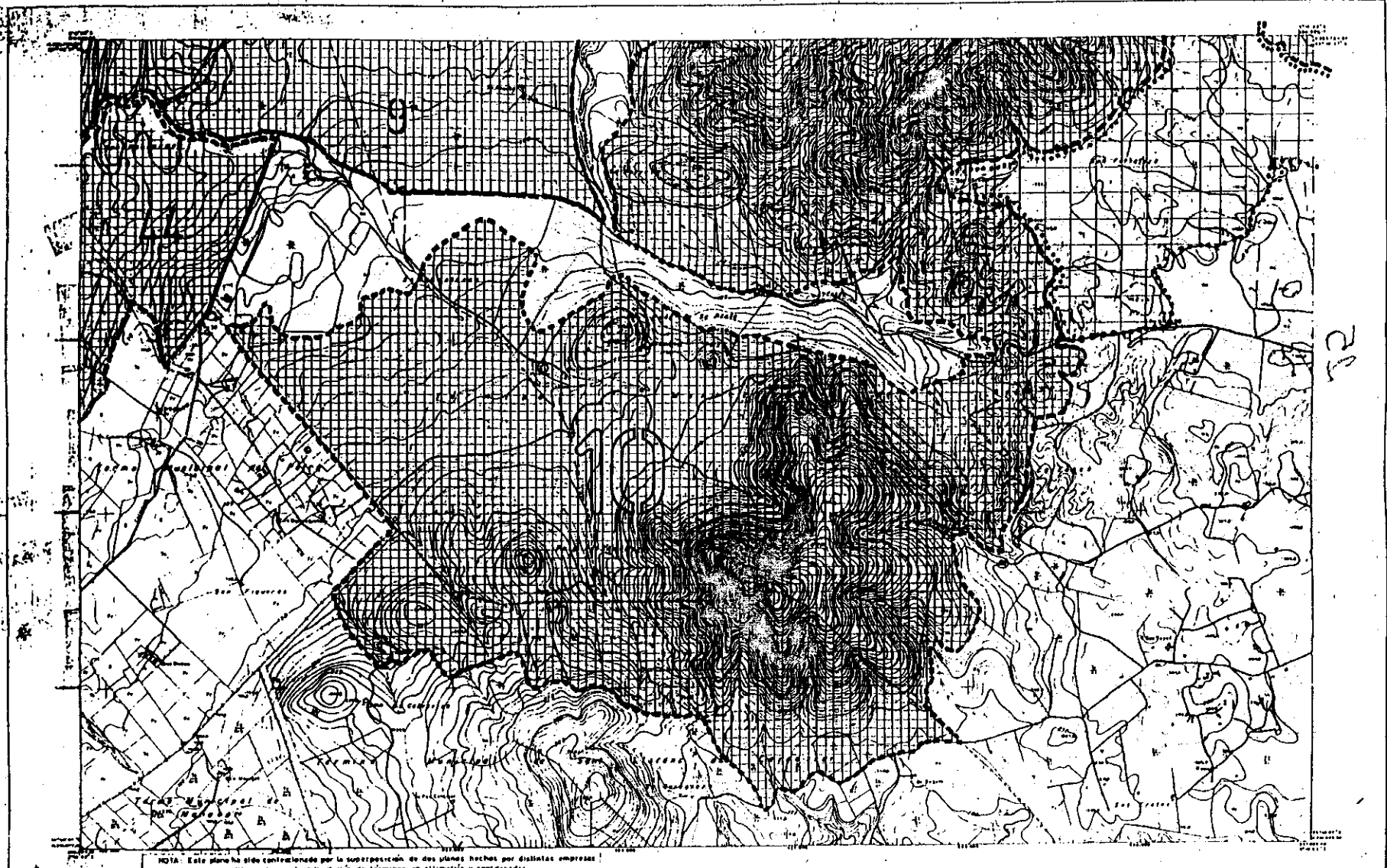
MALLORCA: ARTÁ

### PARLAMENT DE LES ILLES BALEARS

#### LLEI D'ESP AIS NATURAL S I DE RÈG IM URBANÍSTIC DE LES ÀREES D'ESPECIAL PROTECCIÓ DE LES ILLES BALEARS

##### ANNEX I MUNTANYES D'ARTÀ

Nº FULLA: 10-1    ESCALA: 1:50.000    ÀREA: 10



NOTA: Este plano ha sido confeccionado por la superposición de dos planos hechos por distintas empresas existiendo diferencias en la definición de términos, en altimetría y coordenadas.

**LEYENDA**

- Línea de frontera
- Línea de propiedad
- Línea de dominio público
- Línea de servidumbre
- Línea de protección
- Línea de protección de zona
- Línea de protección de zona
- Línea de protección de zona
- Línea de protección de zona

SIGNES CONVENCIONALS	
-----	Línea de frontera
-----	Línea de propiedad
-----	Línea de dominio público
-----	Línea de servidumbre
-----	Línea de protección
-----	Línea de protección de zona
-----	Línea de protección de zona
-----	Línea de protección de zona
-----	Línea de protección de zona
-----	Línea de protección de zona

USOS DEL SÓL	
1	Urban
2	Industria
3	Comercio
4	Industria
5	Industria
6	Industria
7	Industria
8	Industria
9	Industria
10	Industria

VÉRTEX	
1	100m
2	200m
3	300m
4	400m
5	500m
6	600m
7	700m
8	800m
9	900m
10	1000m

**INFORMACIÓ CARTOGRÀFICA**

PROYECTO: MONTAÑAS D'ARTÀ

ENCARGADO: INSTITUTO GEOGRÁFICO NACIONAL

ELABORADO: INSTITUTO GEOGRÁFICO NACIONAL

ESCALA: 1:50.000

FECHA: 1984

HOJA: 10-2

PROYECTO: MONTAÑAS D'ARTÀ

ENCARGADO: INSTITUTO GEOGRÁFICO NACIONAL

ELABORADO: INSTITUTO GEOGRÁFICO NACIONAL

ESCALA: 1:50.000

FECHA: 1984

HOJA: 10-2

**PARLAMENT DE LES ILLES BALEARS**

**LLEI D'ESPAYS NATURALS I DE RÈGIM URBANÍSTIC DE LES ÀREES D'ESPECIAL PROTECCIÓ DE LES ILLES BALEARS**

**ANNEX I MUNTANYES D'ARTÀ**

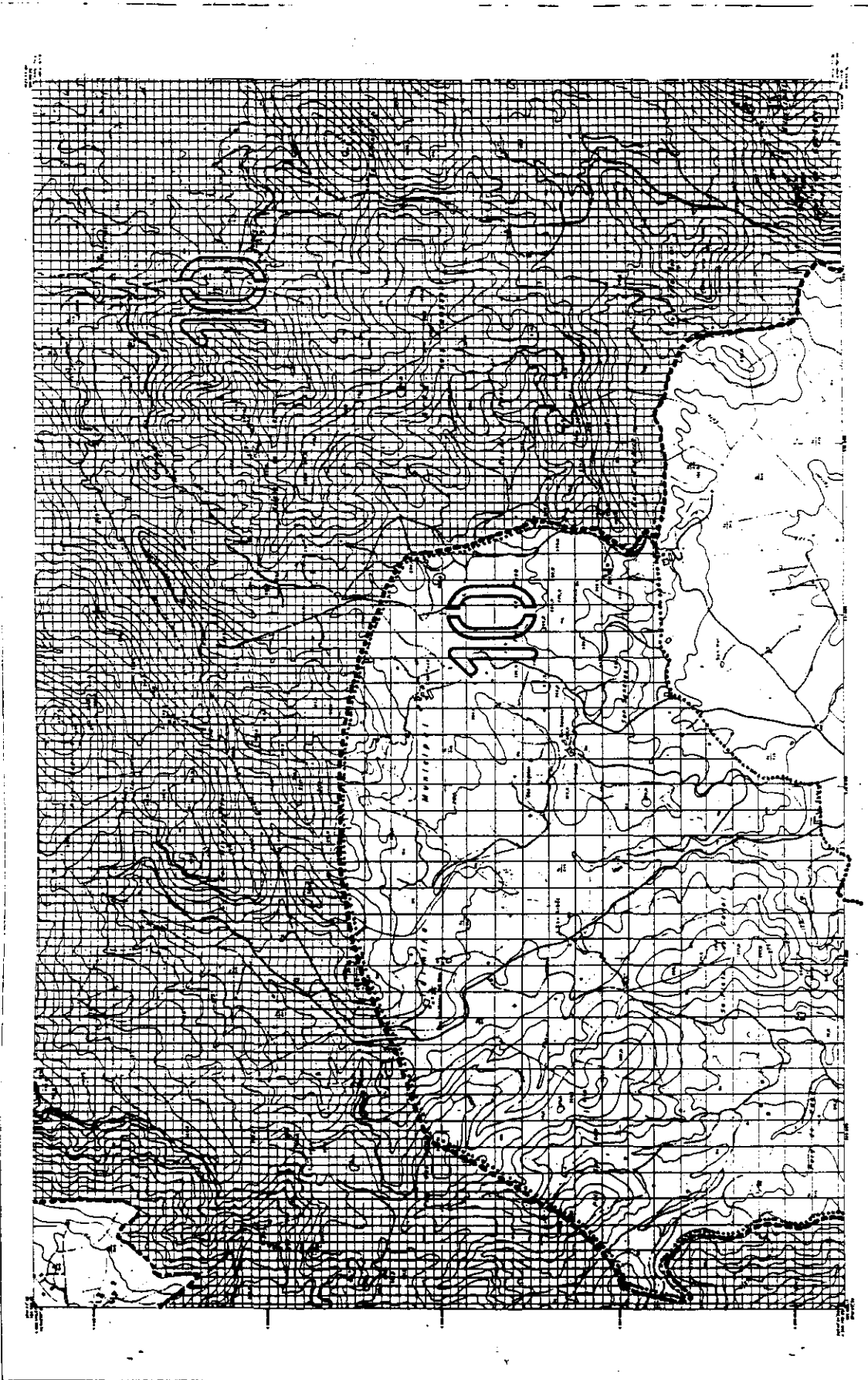
**MALLORCA: MANACOR, SANT LLORENÇ DES CARRASSAR - PETRA, ARTÀ**

Nº FOLIA: 10-2

ESCALA: 1:50.000

ÀREA: 10





**PARLAMENT DE LES ILLES BALEARS**  
 (LEI D'ESPÀIS NATURALS I DE RÈGIM URBANÍSTIC DE LES ÀREES D'ESPECIAL PROTECCIÓ DE LES ILLES BALEARS)  
 ANNEX I. MUNTANYES D'ARTÀ

**MAPA ESCALA 10-4**

**INFORMACIÓ CARTOGRAFICA**  
 TITOL: Muntanyes d'Artà  
 ESCALA: 1:100.000  
 DATA: 1983  
 AUTORIA: Institut Cartogràfic de Catalunya  
 COORDINADA UTM: 31QUC 8630000

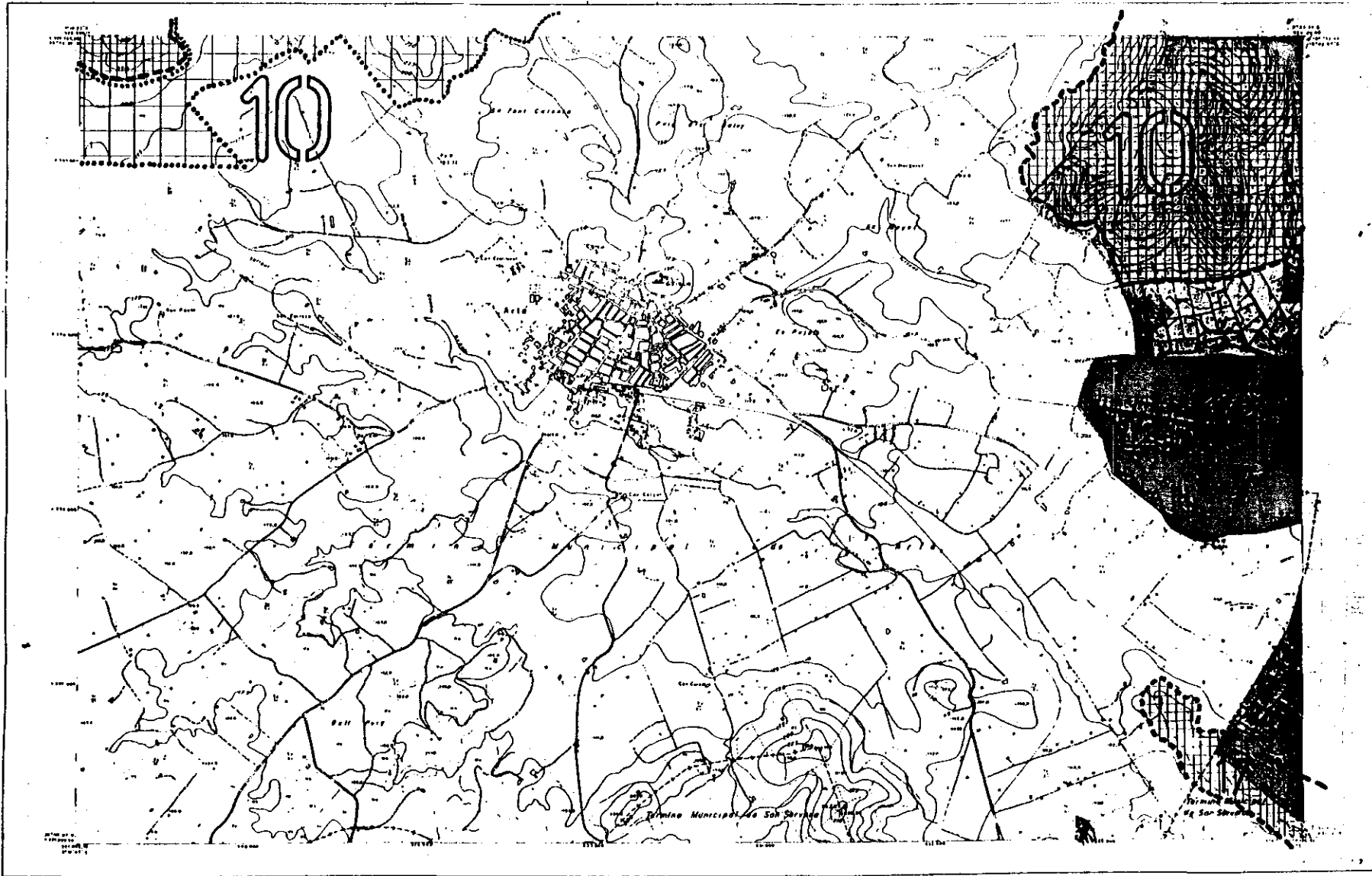
**VERTICES**  
 1. 10000000  
 2. 10000000  
 3. 10000000  
 4. 10000000  
 5. 10000000  
 6. 10000000  
 7. 10000000  
 8. 10000000  
 9. 10000000  
 10. 10000000

**USOS DEL SUELO**  
 1. SUELO AGROPECUARIO  
 2. SUELO URBANO  
 3. SUELO INDUSTRIAL  
 4. SUELO DE PROTECCIÓN DEL MEDIO AMBIENTE  
 5. SUELO DE PROTECCIÓN DEL PATRIMONIO CULTURAL  
 6. SUELO DE PROTECCIÓN DEL PATRIMONIO NATURAL  
 7. SUELO DE PROTECCIÓN DEL PATRIMONIO HISTÓRICO  
 8. SUELO DE PROTECCIÓN DEL PATRIMONIO ARTÍSTICO  
 9. SUELO DE PROTECCIÓN DEL PATRIMONIO LINGÜÍSTICO  
 10. SUELO DE PROTECCIÓN DEL PATRIMONIO ETNOLÓGICO

**SIGNOS CONVENCIONALES**  
 1. Línea roja: Límite de la zona protegida.  
 2. Línea azul: Límite de la zona de protección.  
 3. Línea negra: Límite de la zona de protección.  
 4. Línea verde: Límite de la zona de protección.  
 5. Línea amarilla: Límite de la zona de protección.  
 6. Línea morada: Límite de la zona de protección.  
 7. Línea blanca: Límite de la zona de protección.  
 8. Línea gris: Límite de la zona de protección.  
 9. Línea naranja: Límite de la zona de protección.  
 10. Línea rosa: Límite de la zona de protección.

**MAPA DE MUNTANYES D'ARTÀ**  
 1. Muntanya d'Artà  
 2. Muntanya d'Artà  
 3. Muntanya d'Artà  
 4. Muntanya d'Artà  
 5. Muntanya d'Artà  
 6. Muntanya d'Artà  
 7. Muntanya d'Artà  
 8. Muntanya d'Artà  
 9. Muntanya d'Artà  
 10. Muntanya d'Artà

**MAPA DE MUNTANYES D'ARTÀ**  
 1. Muntanya d'Artà  
 2. Muntanya d'Artà  
 3. Muntanya d'Artà  
 4. Muntanya d'Artà  
 5. Muntanya d'Artà  
 6. Muntanya d'Artà  
 7. Muntanya d'Artà  
 8. Muntanya d'Artà  
 9. Muntanya d'Artà  
 10. Muntanya d'Artà

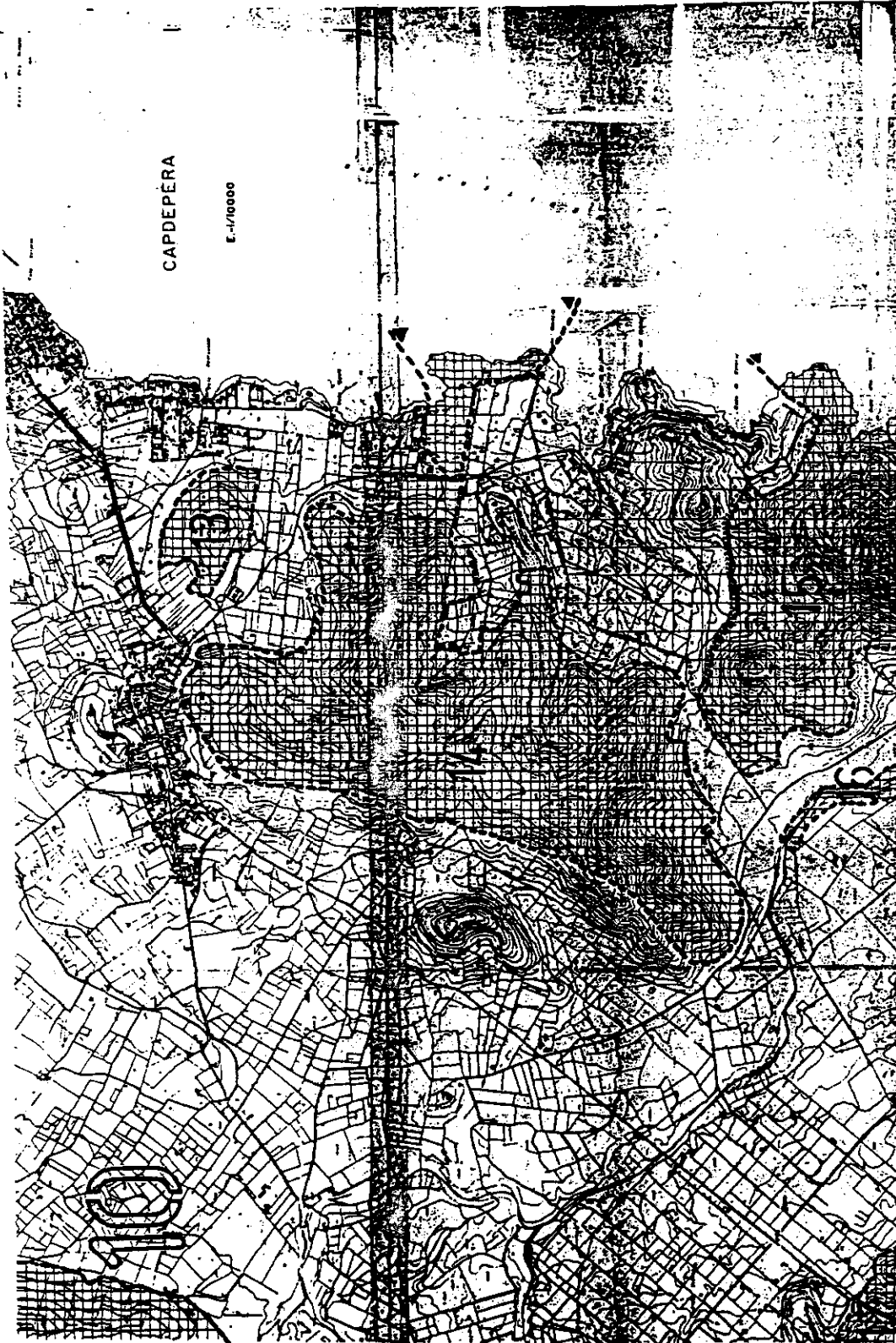


<b>SIGNOS CONVENCIONALES</b> (List of symbols for roads, rivers, etc.)		<b>USOS DEL SUELO</b> (List of land use categories and their corresponding symbols)		<b>VERTICES</b> (Table of elevation points)		<b>INFORMACION CARTOGRAFICA</b> (Map scale and projection information)		<b>ANEX I</b> (Map grid reference)		<b>ARIP</b> (Map grid reference)		<b>PARLAMENT DE LES ILLES BALEARS</b> <b>LLEI D'ESPAYS NATURALS I DE REGIM URBANISTIC DE LES AREES D'ESPECIAL PROTECCIO DE LES ILLES BALEARS</b>	
								<b>ANNEX I</b> MUNTANYES D'ARTÀ		<b>ANNEX I</b> MUNTANYES D'ARTÀ		<b>ANNEX I</b> MUNTANYES D'ARTÀ	
								MALLORCA: ARTÀ SON CERVERA		ESCALA 1:10000		AREA 10	
								10-5		10		10	









**PARLAMENT DE LES ILLES BALEARS**

LEI D'ESTABLIMENT DEL REGIM URBANÍSTIC DE LES ÀREES D'INTERÉS ESPECIAL DE PROTECCIÓ DE LES ILLES BALEARS

ANNEU I

MAPA DE PLÀNOL

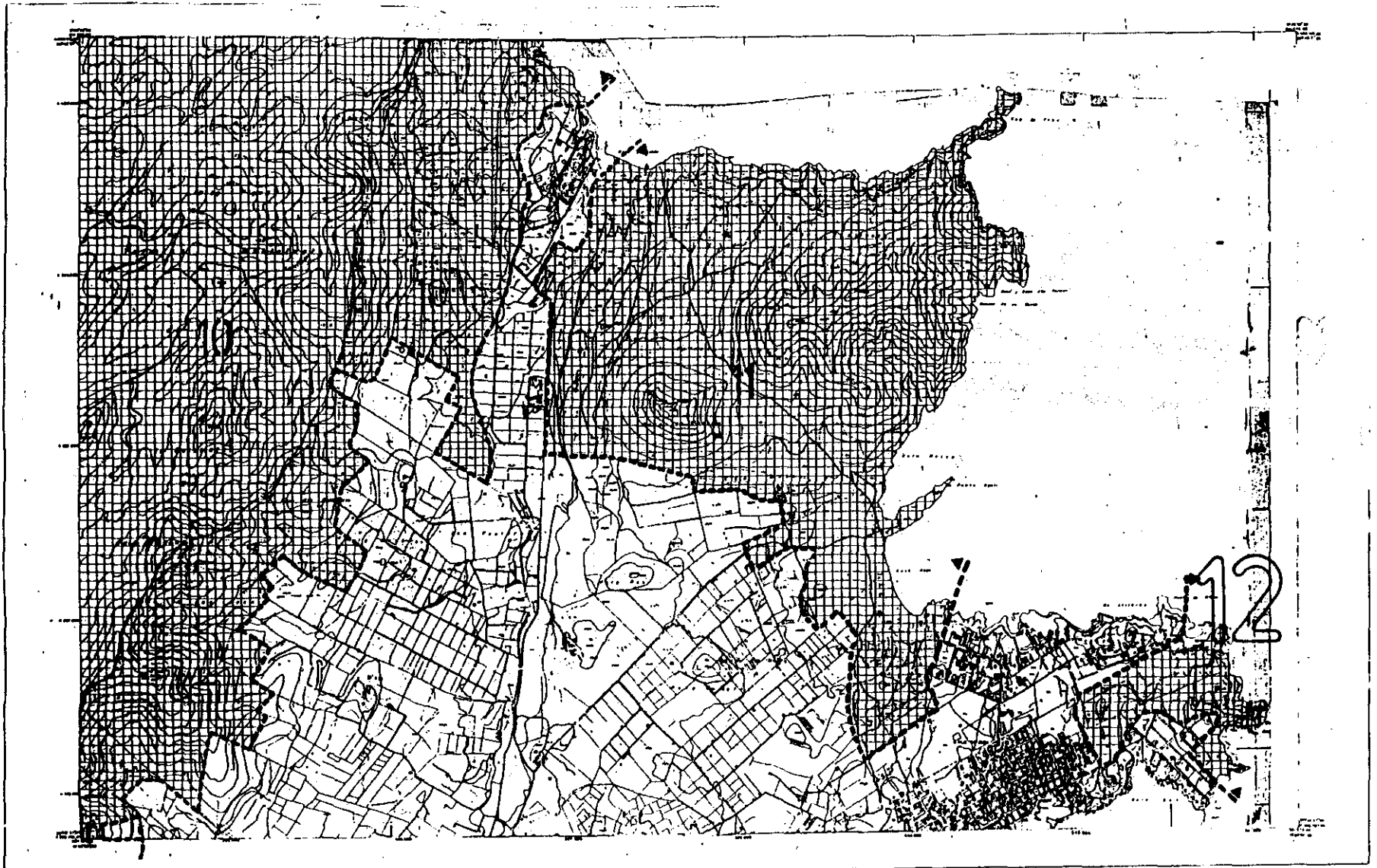
10-8

ESCALA 1:100.000

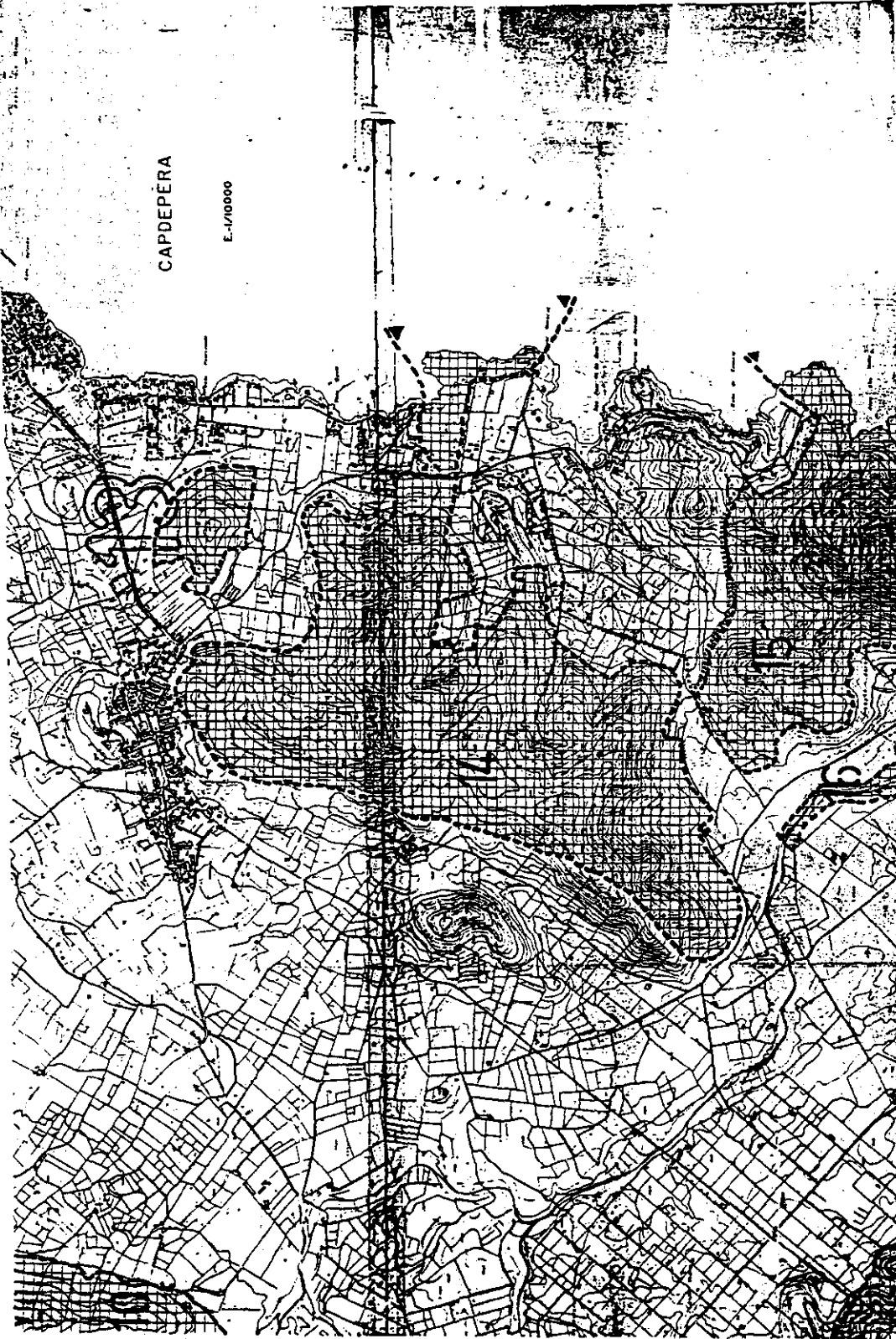
10

MALLORCA





<p><b>LEYES DE SUELO</b></p> <ul style="list-style-type: none"> <li>1. Línea de fachada</li> <li>2. Línea de calle</li> <li>3. Línea de parcela</li> <li>4. Línea de parcela</li> <li>5. Línea de parcela</li> <li>6. Línea de parcela</li> <li>7. Línea de parcela</li> <li>8. Línea de parcela</li> <li>9. Línea de parcela</li> <li>10. Línea de parcela</li> </ul>	<p><b>SÍMBOLOS CONVENCIONALES</b></p> <ul style="list-style-type: none"> <li>1. Línea de fachada</li> <li>2. Línea de calle</li> <li>3. Línea de parcela</li> <li>4. Línea de parcela</li> <li>5. Línea de parcela</li> <li>6. Línea de parcela</li> <li>7. Línea de parcela</li> <li>8. Línea de parcela</li> <li>9. Línea de parcela</li> <li>10. Línea de parcela</li> </ul>	<p><b>USOS DEL SUELO</b></p> <ul style="list-style-type: none"> <li>1. URBANO</li> <li>2. URBANO</li> <li>3. URBANO</li> <li>4. URBANO</li> <li>5. URBANO</li> <li>6. URBANO</li> <li>7. URBANO</li> <li>8. URBANO</li> <li>9. URBANO</li> <li>10. URBANO</li> </ul>	<p><b>VERTICES</b></p> <ul style="list-style-type: none"> <li>1. VERTICE</li> <li>2. VERTICE</li> <li>3. VERTICE</li> <li>4. VERTICE</li> <li>5. VERTICE</li> <li>6. VERTICE</li> <li>7. VERTICE</li> <li>8. VERTICE</li> <li>9. VERTICE</li> <li>10. VERTICE</li> </ul>	<p><b>INFORMACION CARTOGRAFICA</b></p> <p>PROYECTO DE LEY DE SUELO DE SA PUNTA DE CAUDEPERA</p> <p>ELABORADO POR EL SERVICIO DE SUELOS DEL GOBIERNO DE MALLORCA</p> <p>ESCALA: 1:500</p> <p>FECHA: 1980</p>	<p><b>ANEXO I</b></p> <p><b>ARIP</b></p> <p><b>MALLORCA: ARTA</b></p>	<p><b>PARLAMENT DE LES ILLES BALEARS</b></p> <p><b>ESPAIS NATURALS DE RÉGIM URBANÍSTIC DE LES ILLES D'ESPECIAL PROTECCIÓ DE LES ILLES BALEARS</b></p> <p><b>ANEXO I SA PUNTA DE CAUDEPERA</b></p> <p>ESCALA: 1:500</p> <p>ÁREA: 12</p>
--	---	--	--	---	---	--




CAPDEPERA

E. 1/10000


**PARLAMENT DE LES ILLES BALEARS**

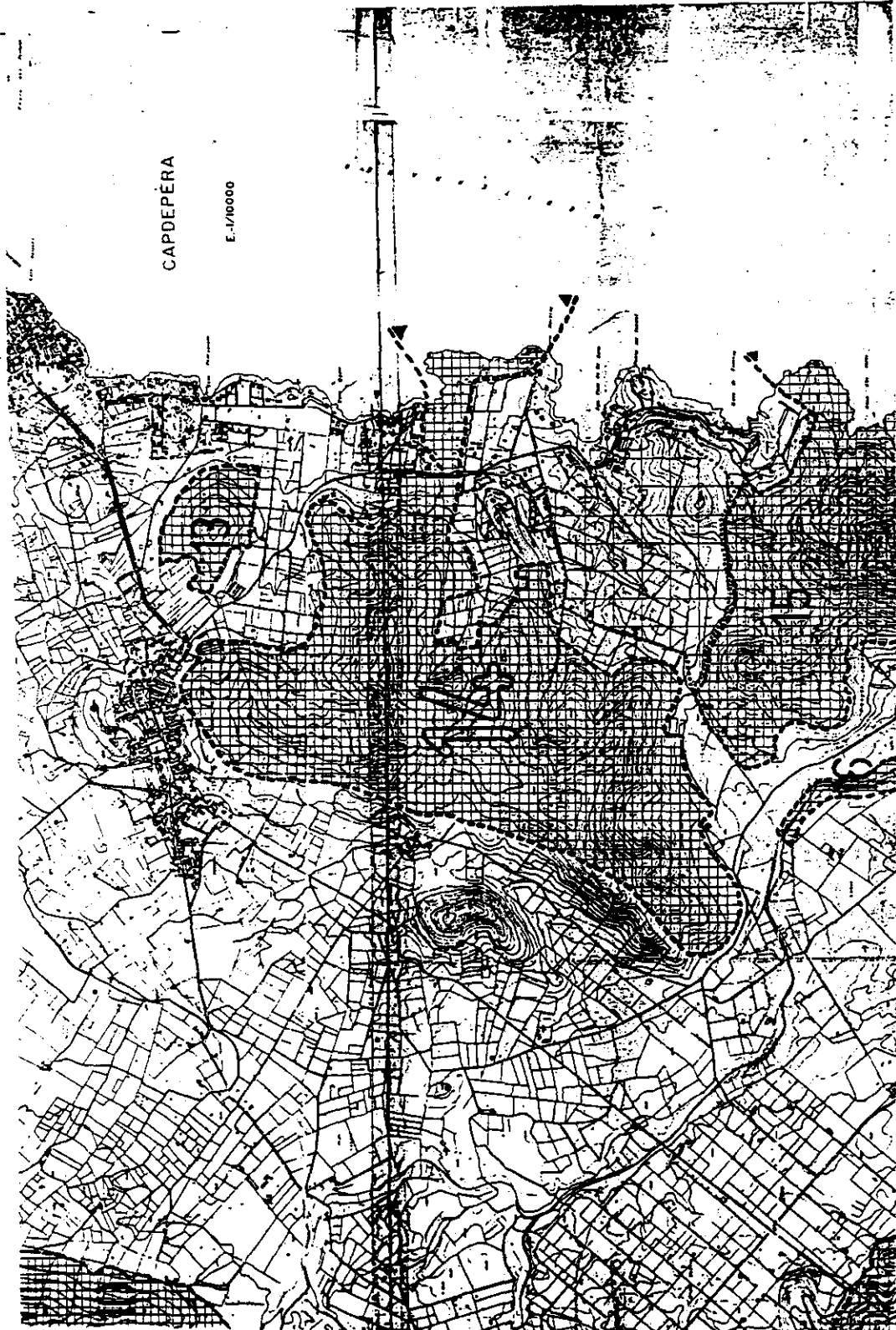
EL D'ESPÀIS NATURALS I DE RÈGIM URBANÍSTIC DE LES ILLES BALEARS  
 ÀREES D'ESPECIAL PROTECCIÓ DE LES ILLES BALEARS  
 ANNEX I P. 0. SEQUÈ



MALLORCA: CAPDEPERA



13



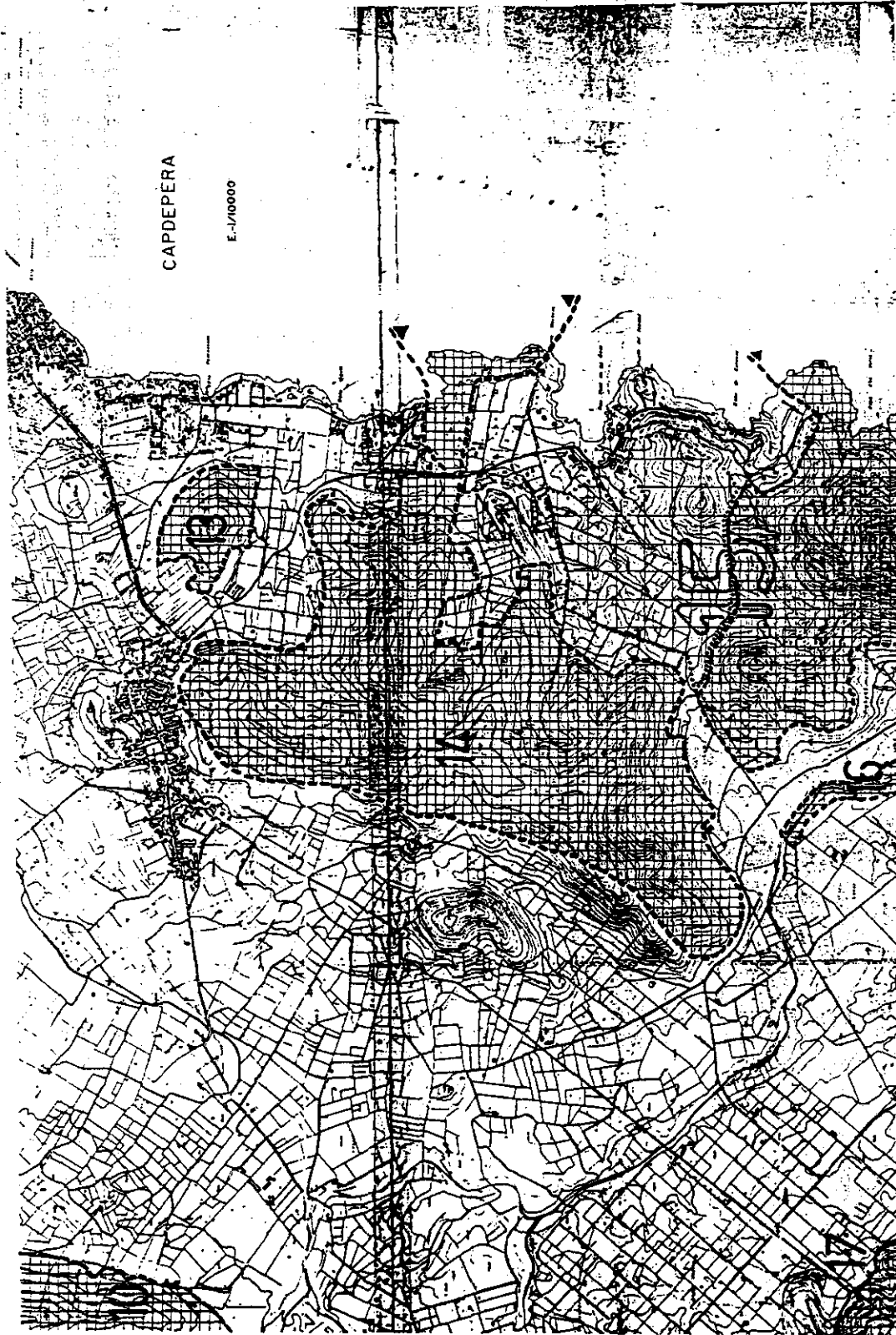
CAPDEPERA

E.-1/10000

**PARLAMENT DE LES ILLES BALEARS**  
LLEI D'ESPÀIS NATURALS I DE RÈGIM URBANÍSTIC DE LES ÀREES D'ESPECIAL PROTECCIÓ DE LES ILLES BALEARS  
ANNEX I S'HERETAT  
14-1  
ESCALA  
1:10000  
MALLORCA

ARIP  
MALLORCA  
CAPDEPERA  
MALLORCA

14



CAPDEPERA

E.-/10000

**PARLAMENT DE LES ILLES BALEARS**

LEI D'ESPÀIS NATURALS I DE RÈGIM URBANÍSTIC DE LES ÀREES D'ESPECIAL PROTECCIÓ DE LES ILLES BALEARS

ANNEX I CAP VERNELL

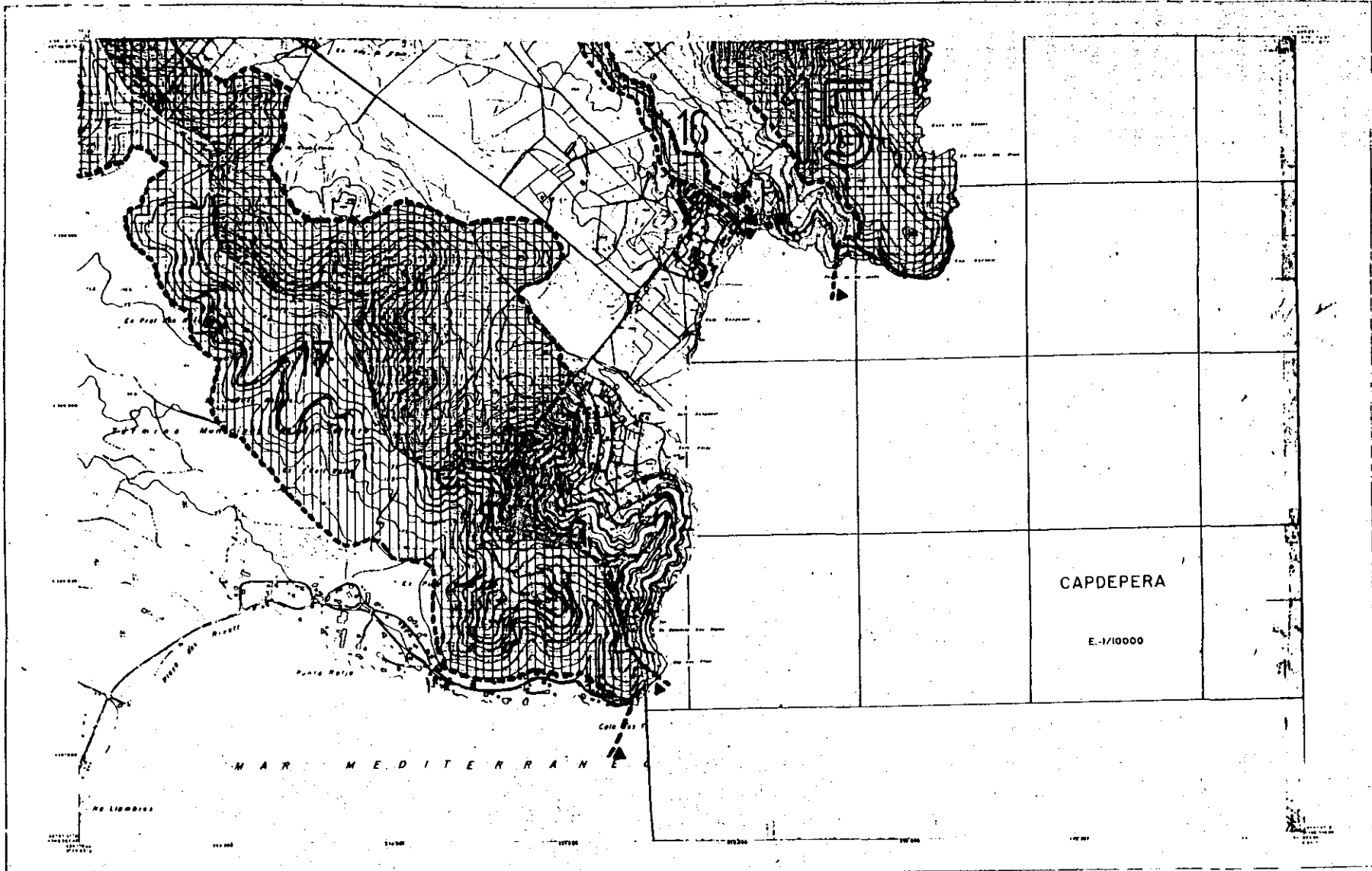
NO. FOLIA	15-1	NO. FOLIA	15
-----------	------	-----------	----



MALLORCA: CAPDEPERA

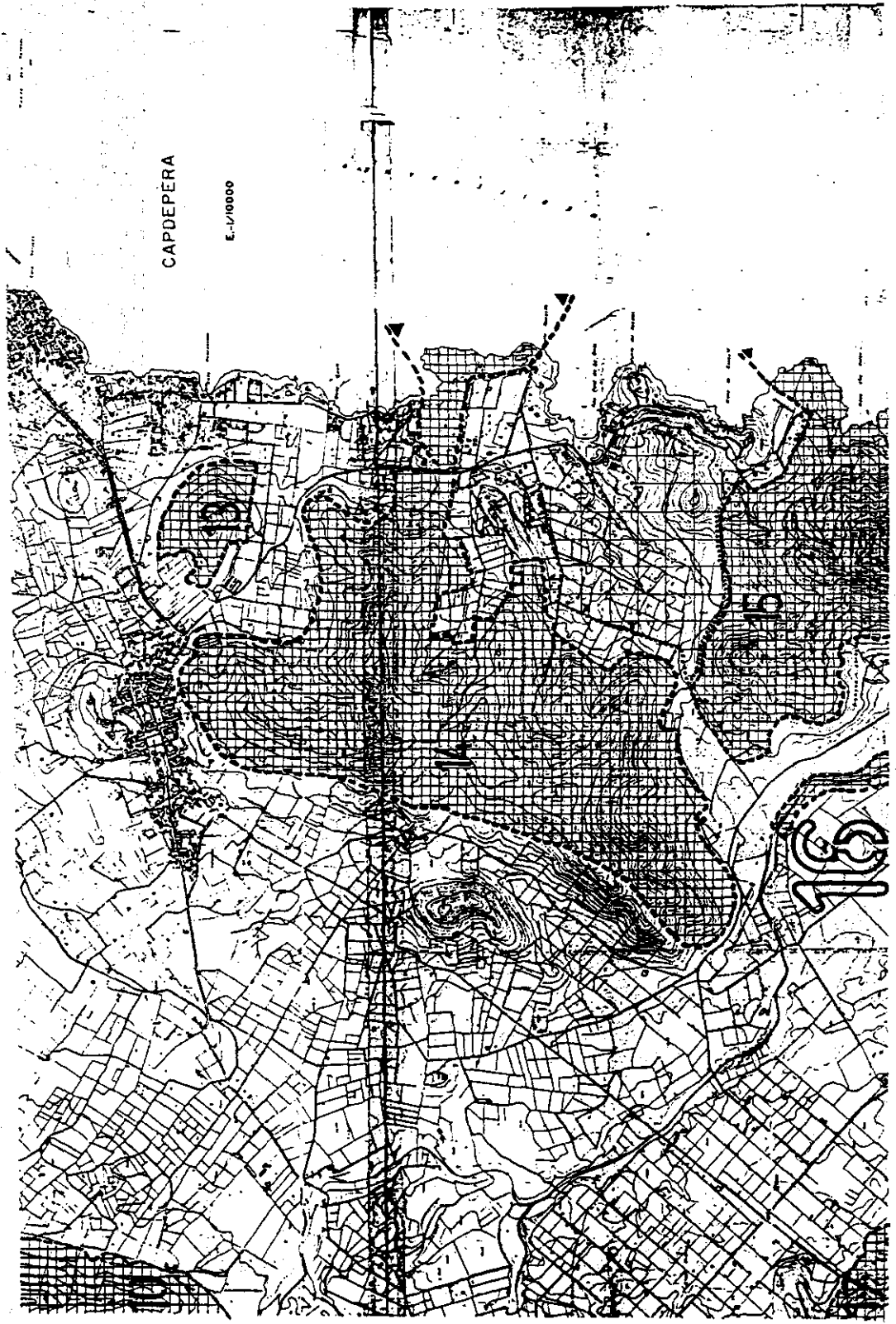
99





CAPDEPERA  
E.-1/10000

<b>SIGNOS CONVENCIONALES</b> [List of symbols and their descriptions for various features like roads, rivers, and buildings]	<b>USOS DEL SUELO</b> [List of land use categories and their corresponding symbols]	<b>VERTICES</b> [List of vertex points and their elevations]	<b>INFORMACION CARTOGRAFICA</b> [Technical details about the map's projection, scale, and date]		<b>PARLAMENT DE LES ILLES BALEARS</b>		
					<b>LLEI D'ESPAS NATURALS I DE RÈGIM URBANÍSTIC DE LES ÀREES D'ESPECIAL PROTECCIÓ DE LES ILLES BALEARS</b>		
<b>ANNEX I CAP VERMELL</b>							
N.º FOLLA <b>15-2</b>		ESCALA [Scale bar showing 0 to 1000 meters]		ÀREA <b>15</b>			



CAPDEPERA

E.-1/10000

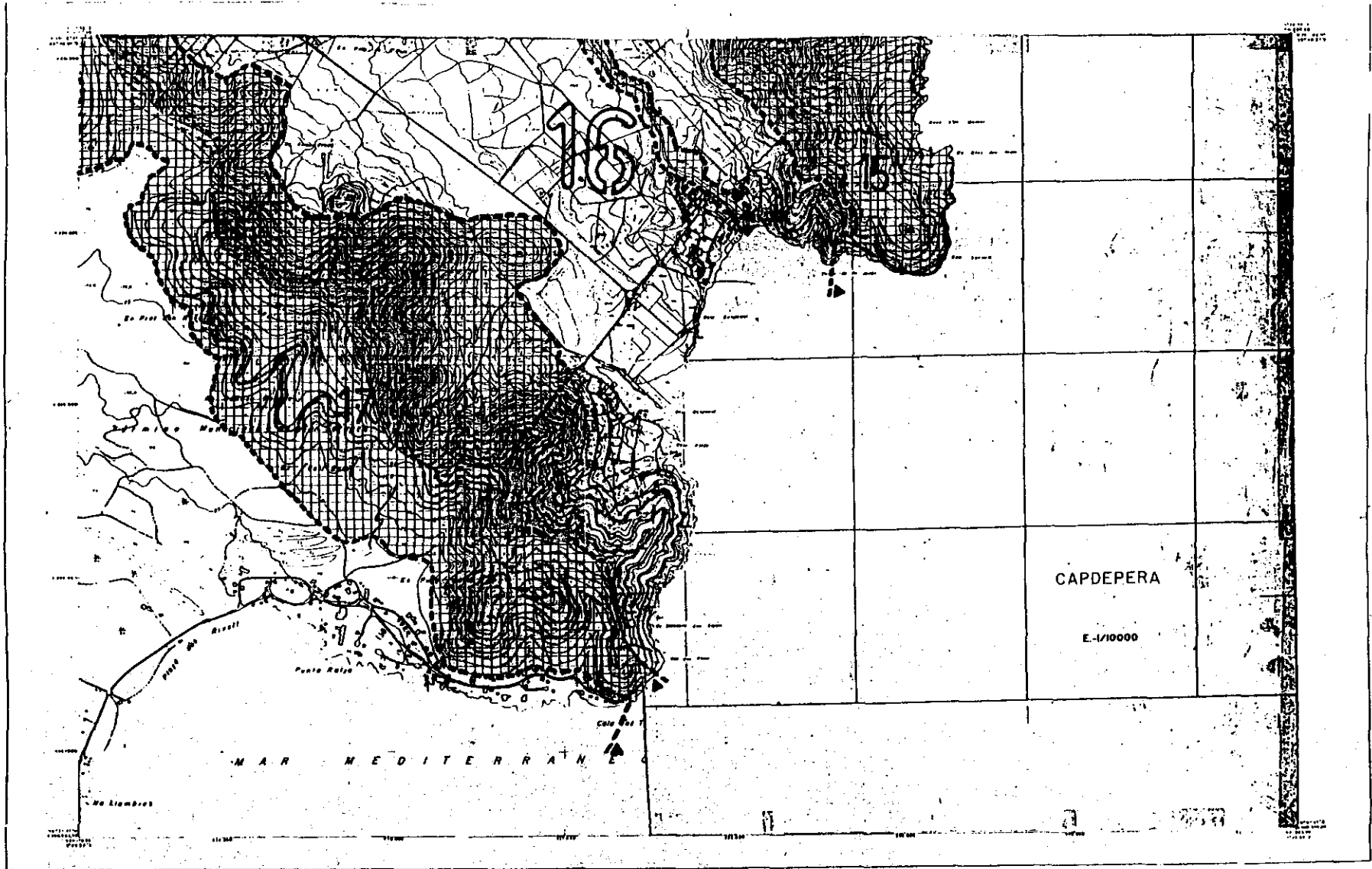
**PARLAMENT DE LES ILLES BALEARS**

REGIMEN URBANÍSTIC DE LES ILLES BALEARS  
LLEI 11/1984  
REGIMEN URBANÍSTIC DE LES ILLES BALEARS  
TÍTOL 10. TORRENTS DE L'AGUA  
CANTONAMENT

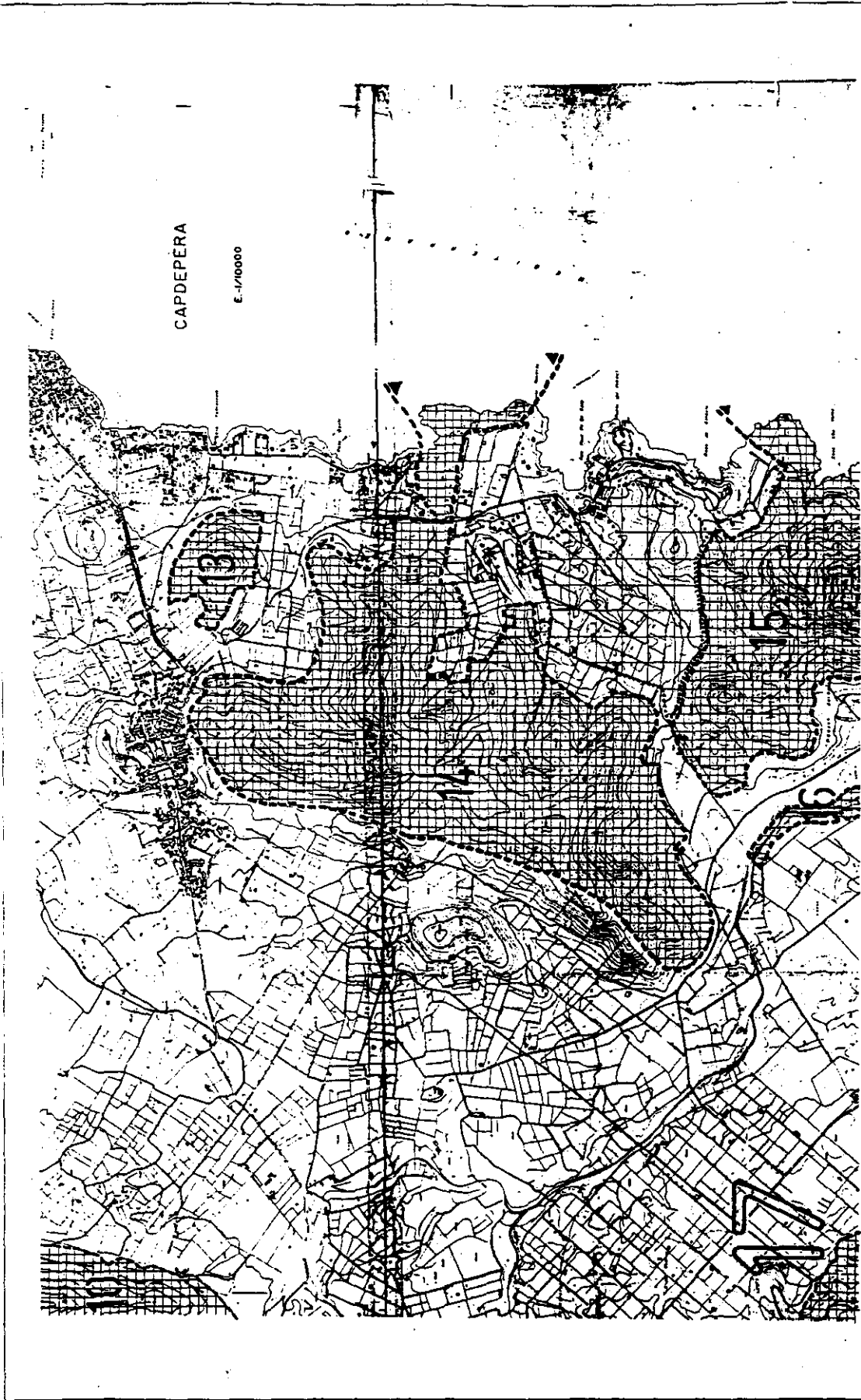
**MALLORCA: CAPDEPERA**

ESCALA: 1:10000

1 16



<b>SIGNOS CONVENCIONALES</b> (Legend for various symbols and lines used on the map)		<b>USOS DEL SUELO</b> (Legend for land use symbols)	<b>VERTICES</b> (Legend for vertex symbols)	<b>INFORMACION CARTOGRAFICA</b> (Cartographic information including scale and projection)	<b>ESPANOL ARIP</b> (Official seal and logo)	<b>PARLAMENT DE LES ILLES BALEARS</b> <b>LLEI D'ESPACIS NATURALS I DE RÈGIM URBANÍSTIC DE LES ÀREES D'ESPECIAL PROTECCIÓ DE LES ILLES BALEARS</b> <b>ANNEX I TORRENT DE CANYAMEL</b>
(Detailed legend text for symbols and lines)					<b>MALLORCA SON CERVERA</b> (Official seal)	<b>INFORMACION TECNICA</b> (Technical information table)
					(Scale bar and grid)	<b>ESCALA</b> 0 100 200 300 400 500 600 700 800 900 1000 m <b>16-2</b>



CAPDEPERA

E-1/10000



**PARLAMENT DE LES ILLES BALEARS**

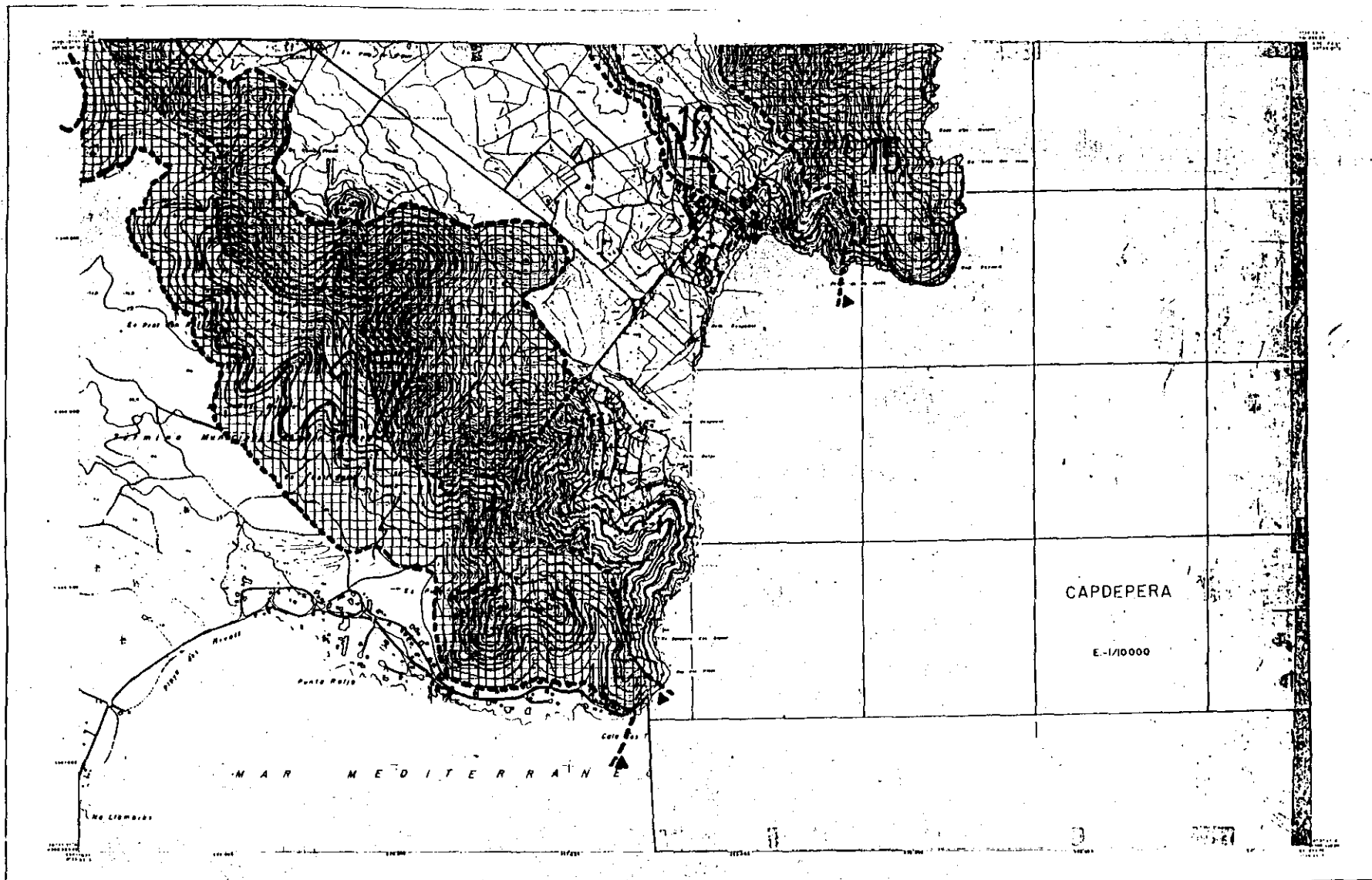
LEI D'ESPANS NATURAL I DE RÈGIM URBANÍSTIC DE LES ILLES D'ESPESÇA I PROTECCIÓ DE LES ILLES BALEARS

ANNEX I SERRA DE SON JORDI

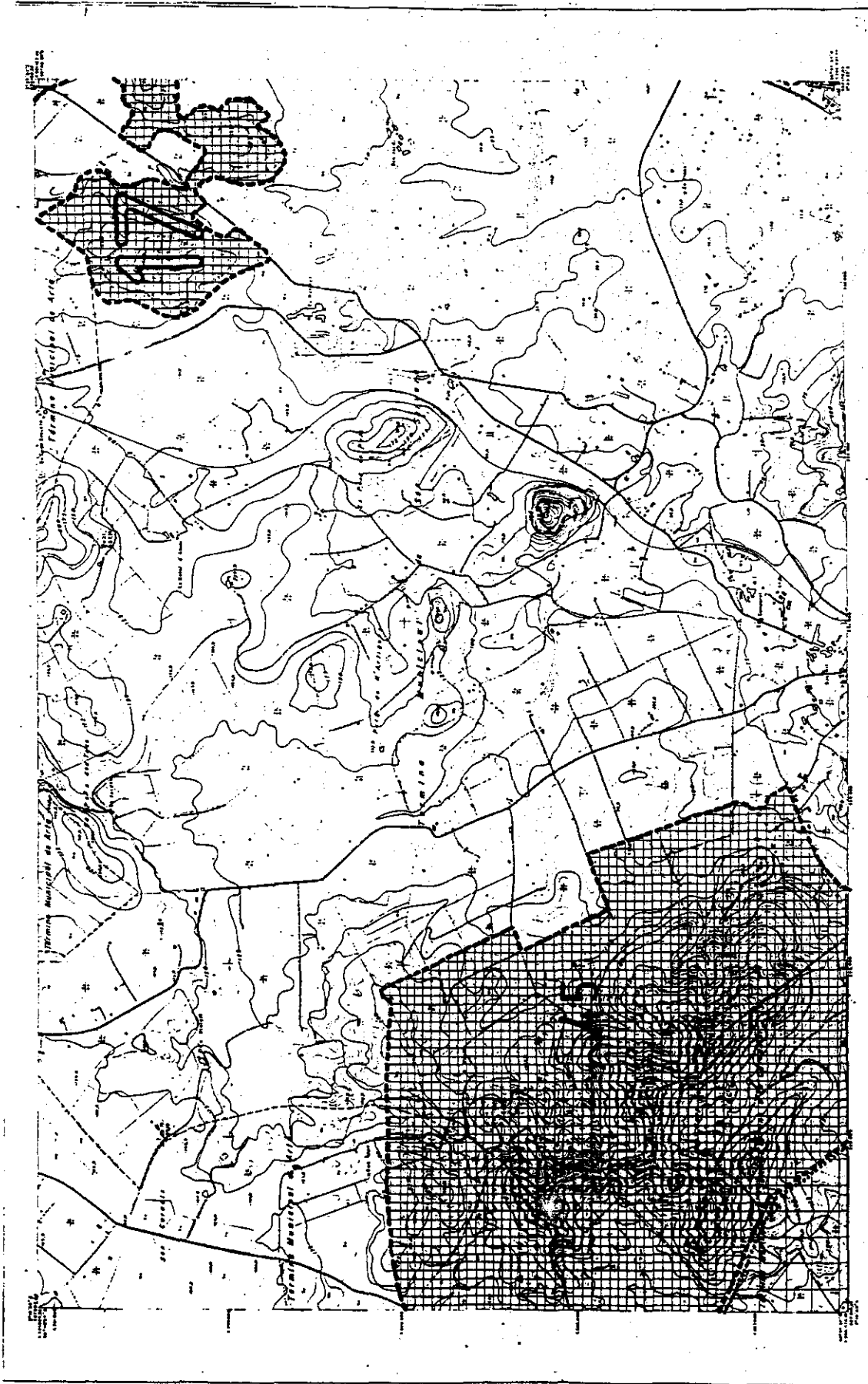
MAPA 17-1



*Handwritten signature or initials*



<b>SIGNOS CONVENCIONALES</b> (List of symbols for roads, rivers, etc.)		<b>UBOS DEL SUELO</b> (List of soil types: 1, 2, 3, 4, 5, 6, 7, 8, 9, 10, 11, 12)		<b>VERTICES</b> (List of elevation points: 1, 2, 3, 4, 5, 6, 7, 8, 9, 10, 11, 12)		<b>INFORMACION CARTOGRAFICA</b> (Map scale, projection, and other technical details)		<b>PARLAMENT DE LES ILLES BALEARS</b> (Government logo and name)	
<b>ESCALA</b> 0 100 200 300 400 500 600 700 800 900		<b>AREA</b> 17		<b>ANNO</b> 1972		<b>NUMERO DE FOLLA</b> 17-2		<b>NUMERO DE FOLLA</b> 17	



**PARLAMENT DE LES ILLES BALEARS**

LEI D'ESPÀIS NATURALS I DE RÉGIM URBANÍSTIC DE LES ÀREES D'ESPECIAL PROTECCIÓ DE LES ILLES BALEARS

ANNEX I SERRA DE SON JORDI

MAPA Nº 17-3

ESCALA 1:50.000

ÀREA 17

---

**INFORMACION CARTOGRAFICA**

PROYECTO: SERRA DE SON JORDI

FECHA: 1974

ESCALA: 1:50.000

PROYECTO: SERRA DE SON JORDI

FECHA: 1974

ESCALA: 1:50.000

---

**VERTICES**

PROYECTO: SERRA DE SON JORDI

FECHA: 1974

ESCALA: 1:50.000

---

**UBICACION DEL SUELO**

PROYECTO: SERRA DE SON JORDI

FECHA: 1974

ESCALA: 1:50.000

---

**SIGNOS CONVENCIONALES**

PROYECTO: SERRA DE SON JORDI

FECHA: 1974

ESCALA: 1:50.000

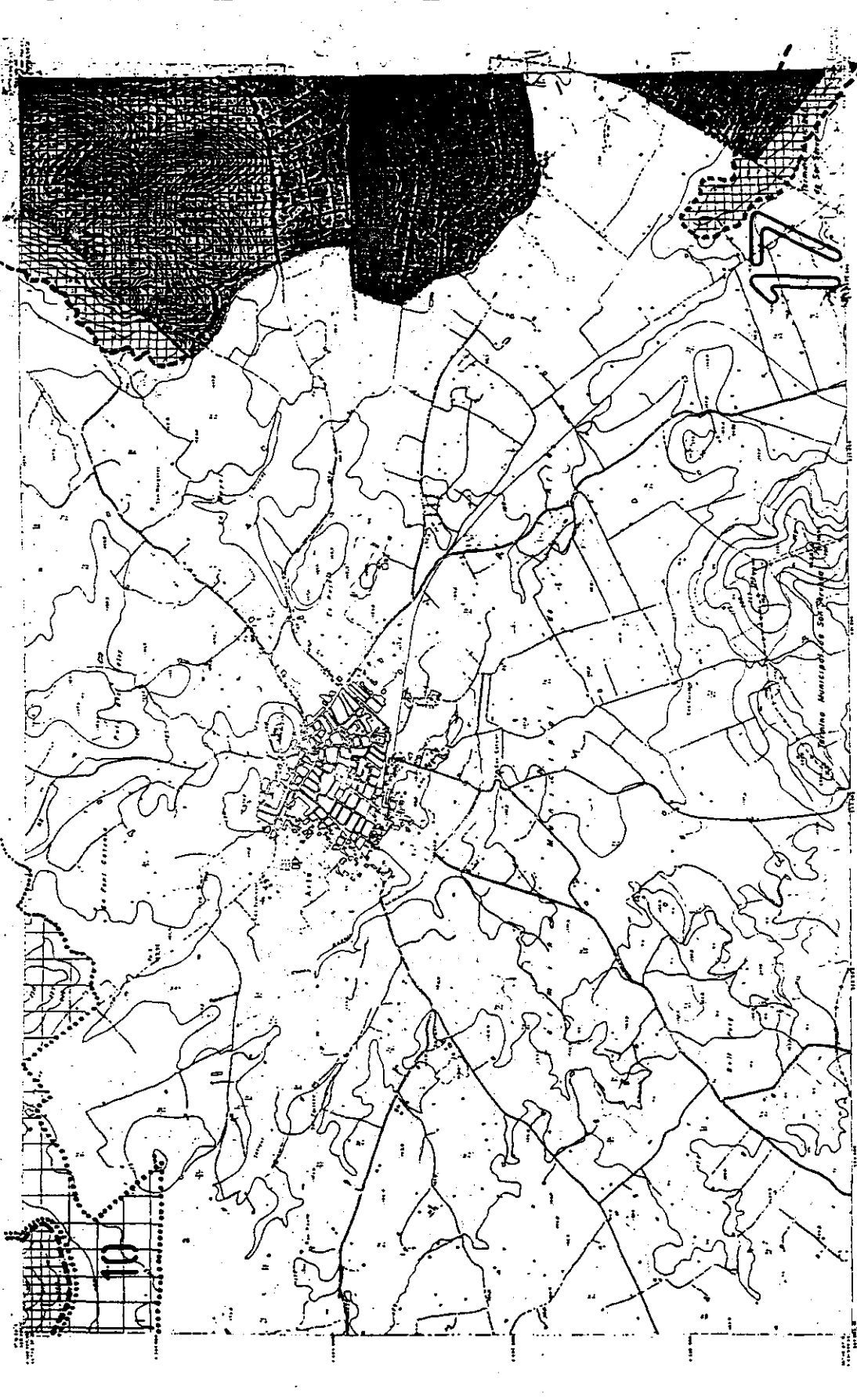
---

**LEGENDA**

PROYECTO: SERRA DE SON JORDI

FECHA: 1974

ESCALA: 1:50.000



**PARLAMENT DE LES ILLES BALEARS**  
 LLEI D'ESPAS NATURALS I DE RÉGIM URBANÍSTIC DE LES ÀREES D'ESPECIAL PROTECCIÓ DE LES ILLES BALEARS  
 ANNEX I SERRA DE SON JORDI  
 IF PÒBLA DE SA NOIA 17-4  
 ESCALA 1:50.000

**MALLORCA ARTA SON CERVERA**

1	2	3	4	5	6	7	8	9	10	11	12	13	14	15	16	17	18	19	20	21	22	23	24	25	26	27	28	29	30	31	32	33	34	35	36	37	38	39	40	41	42	43	44	45	46	47	48	49	50	51	52	53	54	55	56	57	58	59	60	61	62	63	64	65	66	67	68	69	70	71	72	73	74	75	76	77	78	79	80	81	82	83	84	85	86	87	88	89	90	91	92	93	94	95	96	97	98	99	100
---	---	---	---	---	---	---	---	---	----	----	----	----	----	----	----	----	----	----	----	----	----	----	----	----	----	----	----	----	----	----	----	----	----	----	----	----	----	----	----	----	----	----	----	----	----	----	----	----	----	----	----	----	----	----	----	----	----	----	----	----	----	----	----	----	----	----	----	----	----	----	----	----	----	----	----	----	----	----	----	----	----	----	----	----	----	----	----	----	----	----	----	----	----	----	----	----	----	----	-----

**INSTITUCIÓ NACIONAL D'ESTADÍSTICA**

INSTITUT D'ESTADÍSTICA DE LES ILLES BALEARS

INSTITUT D'ESTADÍSTICA DE MALLORCA

INSTITUT D'ESTADÍSTICA DE SON CERVERA

**UNIONS DEL BARRIO**

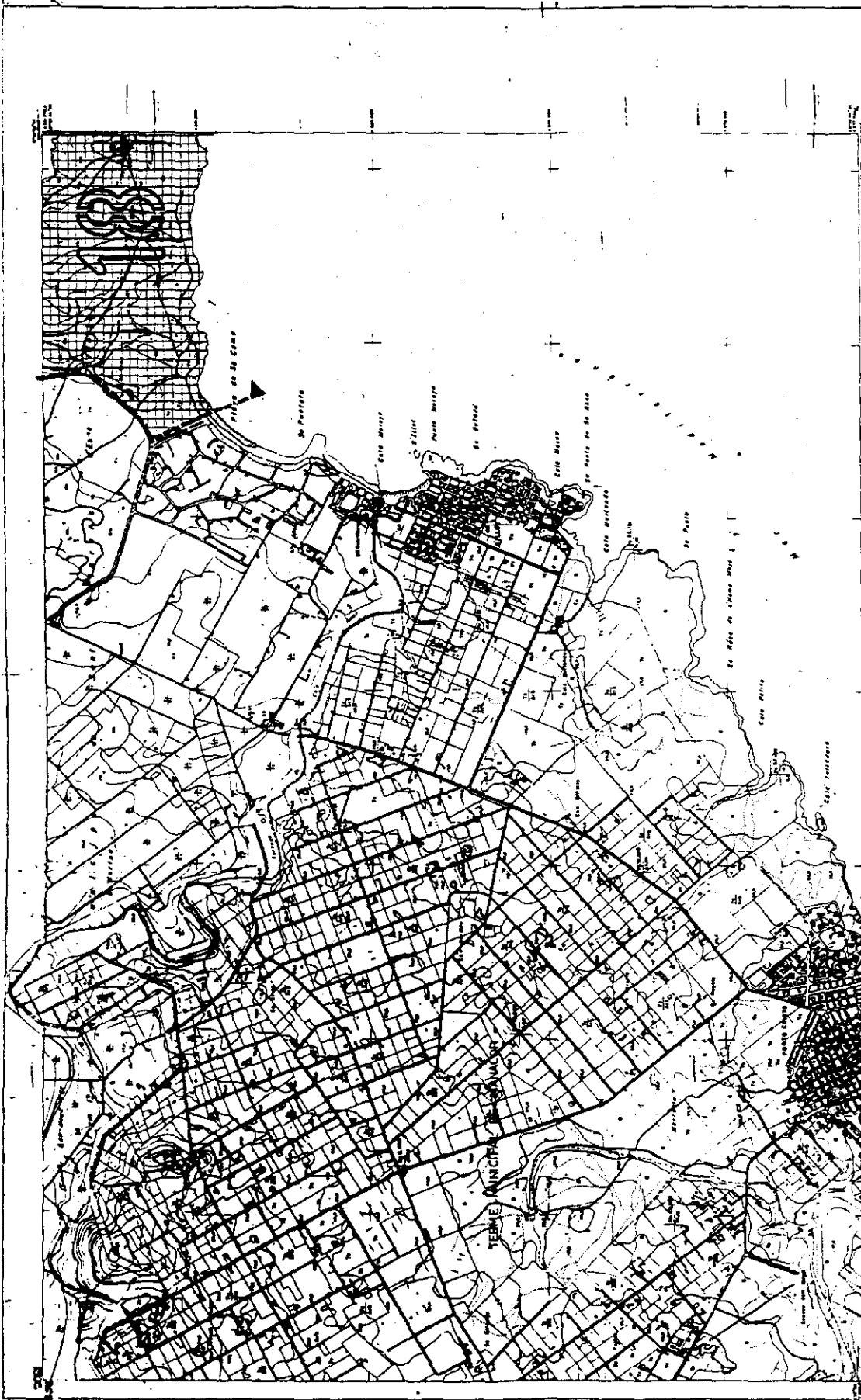
1	2	3	4	5	6	7	8	9	10	11	12	13	14	15	16	17	18	19	20	21	22	23	24	25	26	27	28	29	30	31	32	33	34	35	36	37	38	39	40	41	42	43	44	45	46	47	48	49	50	51	52	53	54	55	56	57	58	59	60	61	62	63	64	65	66	67	68	69	70	71	72	73	74	75	76	77	78	79	80	81	82	83	84	85	86	87	88	89	90	91	92	93	94	95	96	97	98	99	100
---	---	---	---	---	---	---	---	---	----	----	----	----	----	----	----	----	----	----	----	----	----	----	----	----	----	----	----	----	----	----	----	----	----	----	----	----	----	----	----	----	----	----	----	----	----	----	----	----	----	----	----	----	----	----	----	----	----	----	----	----	----	----	----	----	----	----	----	----	----	----	----	----	----	----	----	----	----	----	----	----	----	----	----	----	----	----	----	----	----	----	----	----	----	----	----	----	----	----	-----

**SIGNOS CONVENCIONALES**

1	2	3	4	5	6	7	8	9	10	11	12	13	14	15	16	17	18	19	20	21	22	23	24	25	26	27	28	29	30	31	32	33	34	35	36	37	38	39	40	41	42	43	44	45	46	47	48	49	50	51	52	53	54	55	56	57	58	59	60	61	62	63	64	65	66	67	68	69	70	71	72	73	74	75	76	77	78	79	80	81	82	83	84	85	86	87	88	89	90	91	92	93	94	95	96	97	98	99	100
---	---	---	---	---	---	---	---	---	----	----	----	----	----	----	----	----	----	----	----	----	----	----	----	----	----	----	----	----	----	----	----	----	----	----	----	----	----	----	----	----	----	----	----	----	----	----	----	----	----	----	----	----	----	----	----	----	----	----	----	----	----	----	----	----	----	----	----	----	----	----	----	----	----	----	----	----	----	----	----	----	----	----	----	----	----	----	----	----	----	----	----	----	----	----	----	----	----	----	-----







NOTA: Este plano ha sido confeccionado por la superposición de los planos hechos por distintas empresas existiendo discrepancias en la delimitación de terrenos, en alineamientos y coordenadas.

**INFORMACIÓ CARTOGRAFICA**

Elaborado por el I.C.T. en el año 1974.

Escala: 1:50.000

Proyección: UTM

Datum: ETRS89

**VERTEX**

Coordenadas de los vértices de la red de control.

VERTICE	X	Y
1	1000000	4500000
2	1000000	4500000
3	1000000	4500000
4	1000000	4500000

**USOS DEL S.O.**

1. Urbanización

2. Industria

3. Agricultura

4. Bosque

5. Agua

6. Otros usos

**SIGNOS CONVENCIONALES**

1. Límite de parcela

2. Límite de finca

3. Límite de terreno

4. Límite de zona

5. Límite de ciudad

6. Límite de municipio

7. Límite de provincia

8. Límite de estado

9. Límite de país

10. Límite de continente

**ANEXO I PLANOS ARIP**

1. Plano de parcelación

2. Plano de parcelación

3. Plano de parcelación

4. Plano de parcelación

**PARLAMENT DE LES ILLES BALEARS**

LEI D'ESPALS NATURALS I DE RÈGIM URBANÍSTIC DE LES ÀREES D'ESPECIAL PROTECCIÓ DE LES ILLES BALEARS

ANNEX I PUNTA DE N'APIER

18-2

ESCALA: 1:50.000

PROJECCIÓ: UTM

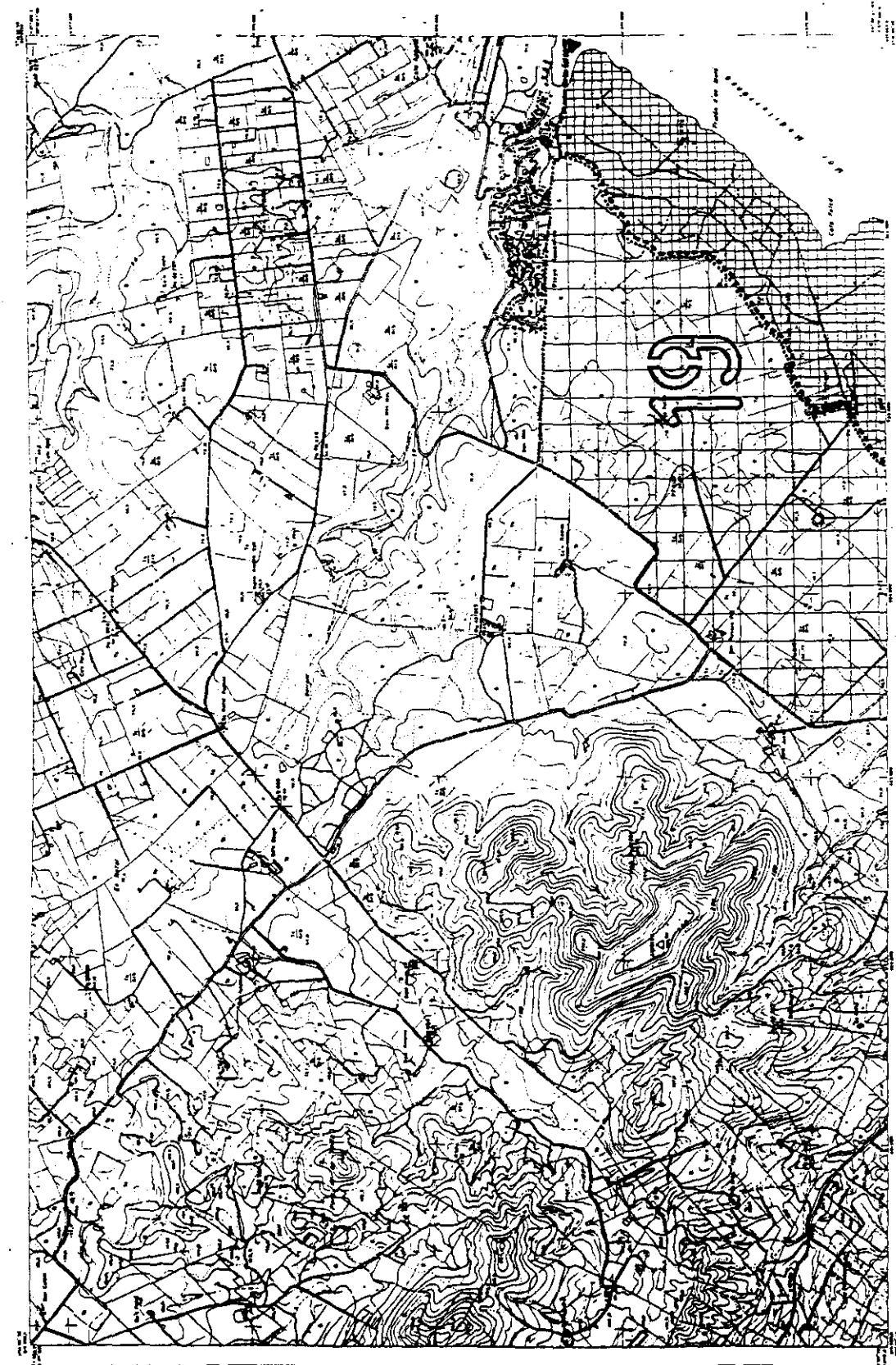
DATUM: ETRS89

MANACOR

CARDASSAR

18





**PARLAMENT DE LES ILLES BALEARS**  
 LEI 1/1985 DE REGIM URBANÍSTIC DE LES ILLES BALEARS  
 ANEX I CALES DE MANACOR

**MAPA 19-1**

**INFORMACIÓ CARTOGRÀFICA**  
 Escala: 1:50.000  
 Data: 1985  
 Autor: Servei de Cartografia de les Illes Balears

**USOS DEL SOL**  
 1. Urbanització  
 2. Zones verdes  
 3. Zones industrials  
 4. Zones de serveis  
 5. Zones de protecció ambiental  
 6. Zones de protecció patrimonial  
 7. Zones de protecció arqueològica  
 8. Zones de protecció paisatgística  
 9. Zones de protecció costanera  
 10. Zones de protecció marítima  
 11. Zones de protecció aèria

**VERTEX**  
 1. Vertice de 1ª ordre  
 2. Vertice de 2ª ordre  
 3. Vertice de 3ª ordre  
 4. Vertice de 4ª ordre

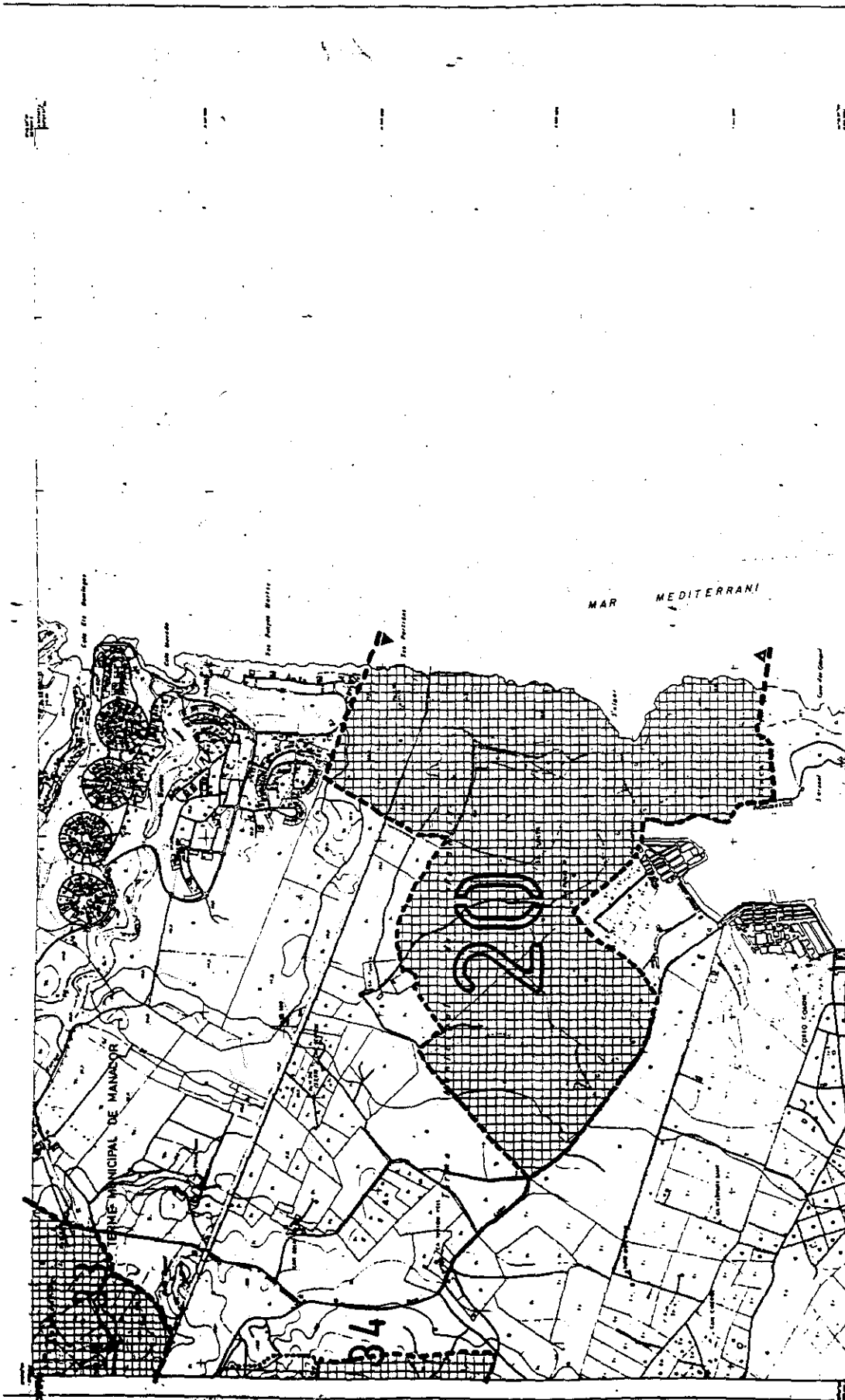
**LEGENDA**  
 Línia contínua: Línia de propietat  
 Línia puntejada: Línia de servidumbre  
 Línia de punts: Línia de protecció ambiental  
 Línia de punts i guions: Línia de protecció patrimonial  
 Línia de punts i guions: Línia de protecció paisatgística  
 Línia de punts i guions: Línia de protecció costanera  
 Línia de punts i guions: Línia de protecció marítima  
 Línia de punts i guions: Línia de protecció aèria

**ESCALA**  
 0 100 200 300 400 500 600 700 800 900 1000

**MANACOR**

**19**



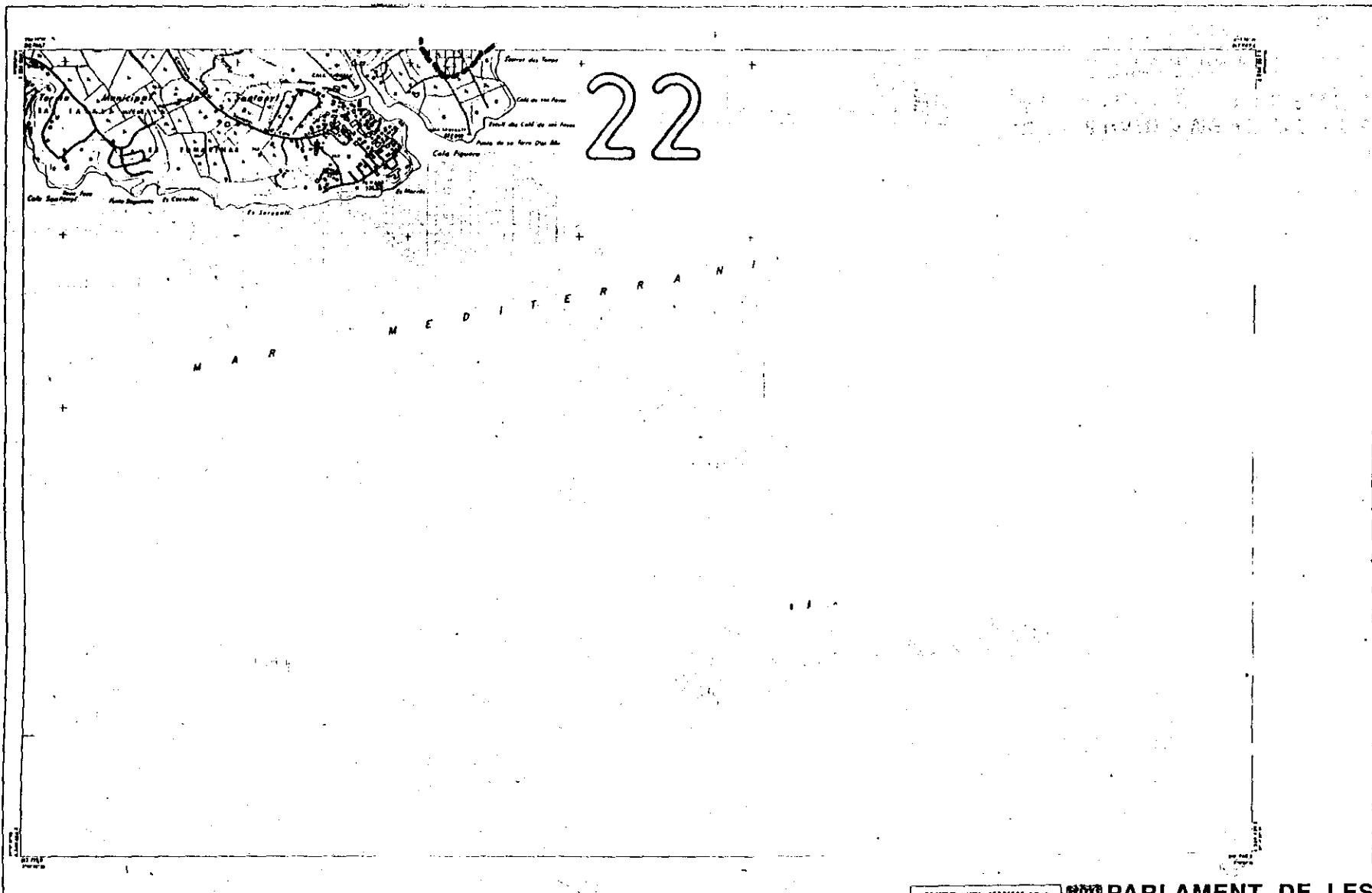


NOTA: Esta planta ha sido confeccionada por la superposición de dos planos hechos por distintas empresas, utilizando el sistema de la animación de imágenes, en grilla y topografía.

<p><b>PARLAMENT DE LES ILLES BALEARS</b></p> <p>LEI D'ESPÀIS NATURALS I DE RÈGIM URBANÍSTIC DE LES ÀREES D'ESPECIAL PROTECCIÓ DE LES ILLES BALEARS</p> <p>ANNEX I SA PUNTA I S'ALGAR</p> <p>20-1</p>	<p><b>INFORMACIÓ CARTOGRÀFICA</b></p> <p>Escala: 1:10.000</p> <p>Projecció: UTM</p> <p>Coordenades: 12° 45' N, 131° 15' E</p> <p>Altitud: 100 m</p> <p>Superfície: 100.000 m<sup>2</sup></p> <p>Elaborat per: [Logo]</p>	<p><b>VERTEX</b></p> <p>Coordenades: 12° 45' N, 131° 15' E</p> <p>Altitud: 100 m</p>	<p><b>LIBROS DEL SOL</b></p> <p>1. Libro de la Ley</p> <p>2. Libro de la Ley de Urbanismo</p> <p>3. Libro de la Ley de Ordenación del Territorio</p> <p>4. Libro de la Ley de Protección del Patrimonio Cultural</p> <p>5. Libro de la Ley de Protección del Medio Ambiente</p> <p>6. Libro de la Ley de Protección del Litoral</p> <p>7. Libro de la Ley de Protección del Paisaje</p> <p>8. Libro de la Ley de Protección del Patrimonio Natural</p> <p>9. Libro de la Ley de Protección del Patrimonio Histórico</p> <p>10. Libro de la Ley de Protección del Patrimonio Artístico</p>	<p><b>SIGNES CONVENCIONALS</b></p> <p>1. Línia contínua: Línia de límit municipal</p> <p>2. Línia puntejada: Línia de límit de parcel·la</p> <p>3. Línia de punts: Línia de límit de parcel·la</p> <p>4. Línia de punts: Línia de límit de parcel·la</p> <p>5. Línia de punts: Línia de límit de parcel·la</p> <p>6. Línia de punts: Línia de límit de parcel·la</p> <p>7. Línia de punts: Línia de límit de parcel·la</p> <p>8. Línia de punts: Línia de límit de parcel·la</p> <p>9. Línia de punts: Línia de límit de parcel·la</p> <p>10. Línia de punts: Línia de límit de parcel·la</p>	<p><b>LEGENDA</b></p> <p>1. Línia contínua: Línia de límit municipal</p> <p>2. Línia puntejada: Línia de límit de parcel·la</p> <p>3. Línia de punts: Línia de límit de parcel·la</p> <p>4. Línia de punts: Línia de límit de parcel·la</p> <p>5. Línia de punts: Línia de límit de parcel·la</p> <p>6. Línia de punts: Línia de límit de parcel·la</p> <p>7. Línia de punts: Línia de límit de parcel·la</p> <p>8. Línia de punts: Línia de límit de parcel·la</p> <p>9. Línia de punts: Línia de límit de parcel·la</p> <p>10. Línia de punts: Línia de límit de parcel·la</p>
--	--	--	---	---	--

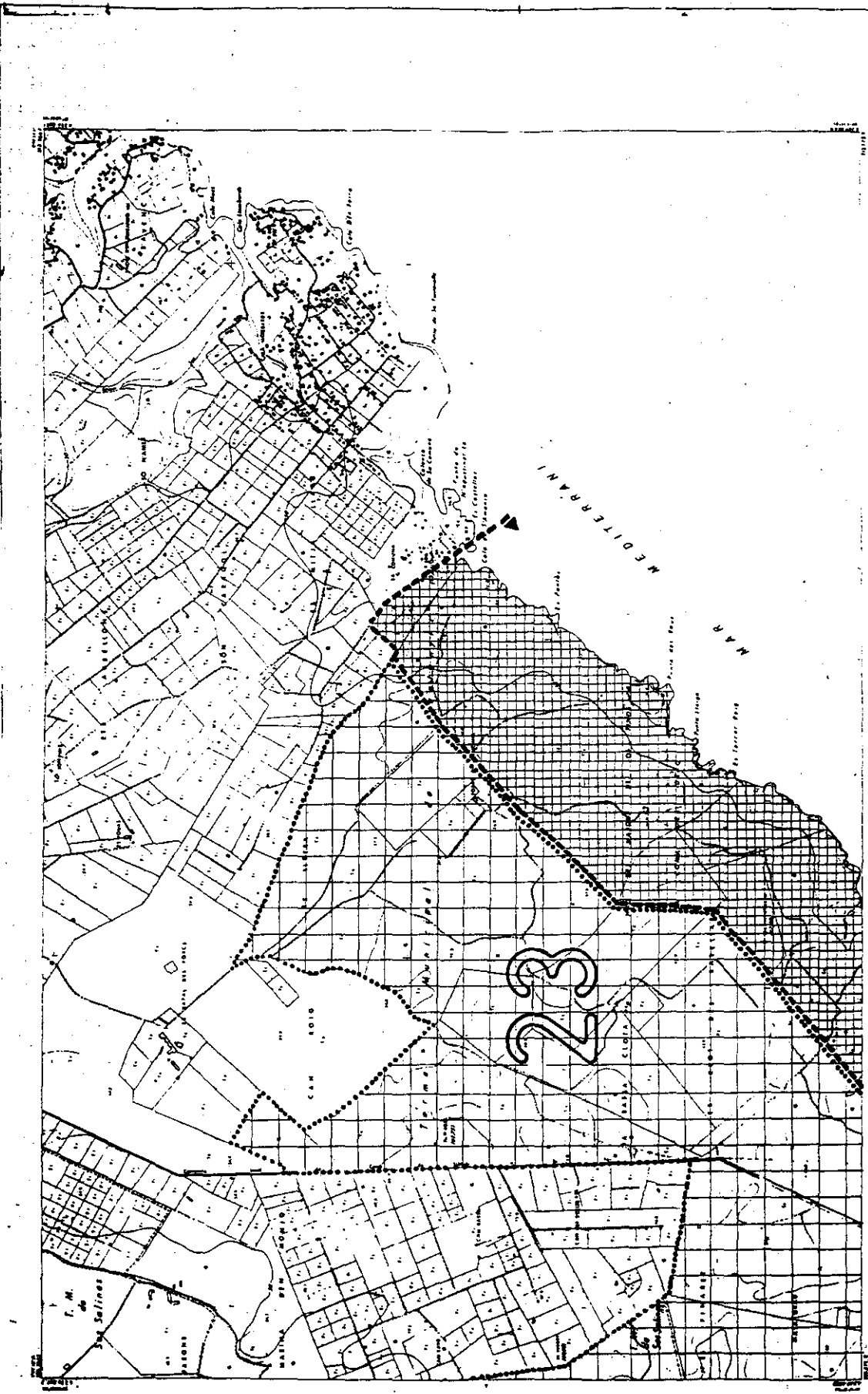






<b>SIGNES CONVENCIONALS</b> (Legend for various symbols and lines)		<b>LIBROS DEL SOL</b> (Legend for book symbols)	<b>VERTEX</b> (Legend for vertex symbols)	<b>INFORMACIÓ CARTOGRAFICA</b> (Cartographic information text)	<b>ANEX I</b> (Grid and scale information)	<b>PARLAMENT DE LES ILLES BALEARS</b> <b>LEI D'ESPÀIS NATURALS I DE RÈGIM URBANÍSTIC DE LES ÀREES D'ESPECIAL PROTECCIÓ DE LES ILLES BALEARS</b> <b>ANNEX I HONDROGÓ</b> <b>MALLORCA: SANTANYÍ</b> (Scale bar and area number)
					22-2 22	





**PARLAMENT DE LES ILLES BALEARS**  
 EL D'ESPÀIS NATURALS I DE RÈGIM URBANÍSTIC DE LES ILLES D'ESPESPECIAL PROTECCIÓ DE LES ILLES BALEARS  
 ANNEX I CAP DE SES SALINES

**INFORMACIÓ CARTOGRAFICA**  
 ARIIP: 1:50.000  
 ESCALA: 1:50.000  
 DATA: 1987

**LEGENDA CONVENCIONAL**

- 1. Línia de límit de protecció
- 2. Línia de límit de regulació
- 3. Línia de límit de regulació especial
- 4. Línia de límit de regulació especial de protecció
- 5. Línia de límit de regulació especial de protecció de protecció
- 6. Línia de límit de regulació especial de protecció de protecció de protecció
- 7. Línia de límit de regulació especial de protecció de protecció de protecció de protecció
- 8. Línia de límit de regulació especial de protecció de protecció de protecció de protecció de protecció
- 9. Línia de límit de regulació especial de protecció de protecció de protecció de protecció de protecció de protecció
- 10. Línia de límit de regulació especial de protecció de protecció de protecció de protecció de protecció de protecció de protecció

**LEGENDA DEL SOL**

- 1. Vegetació de protecció
- 2. Vegetació de protecció especial
- 3. Vegetació de protecció especial de protecció
- 4. Vegetació de protecció especial de protecció de protecció
- 5. Vegetació de protecció especial de protecció de protecció de protecció
- 6. Vegetació de protecció especial de protecció de protecció de protecció de protecció
- 7. Vegetació de protecció especial de protecció de protecció de protecció de protecció de protecció
- 8. Vegetació de protecció especial de protecció de protecció de protecció de protecció de protecció de protecció
- 9. Vegetació de protecció especial de protecció de protecció de protecció de protecció de protecció de protecció de protecció
- 10. Vegetació de protecció especial de protecció de protecció de protecció de protecció de protecció de protecció de protecció de protecció


**VERBES**

- 1. Línia de límit de protecció
- 2. Línia de límit de regulació
- 3. Línia de límit de regulació especial
- 4. Línia de límit de regulació especial de protecció
- 5. Línia de límit de regulació especial de protecció de protecció
- 6. Línia de límit de regulació especial de protecció de protecció de protecció
- 7. Línia de límit de regulació especial de protecció de protecció de protecció de protecció
- 8. Línia de límit de regulació especial de protecció de protecció de protecció de protecció de protecció
- 9. Línia de límit de regulació especial de protecció de protecció de protecció de protecció de protecció de protecció
- 10. Línia de límit de regulació especial de protecció de protecció de protecció de protecció de protecció de protecció de protecció

**ESCALA**  
 0 100 200 300 400 500 600 700 800 900 1000 METRES

**23**





**PARLAMENT DE LES ILLES BALEARS**  
 LLEI D'ESPAS NATURALS I DE REGIM URBANÍSTIC DE LES ÀREES D'ESPECIAL PROTECCIÓ DE LES ILLES BALEARS  
 ANNEX I CAP DE SES SALINES

INFORMACIÓ CARTOGRAFICA  
 ESCALA 1:50.000  
 DATA 1981  
 PROJECTE 1/81  
 MAPA 1/81

INFORMACIÓ GENERAL  
 TITOLAR DE DRET DE DISENY: [Nom]  
 TITOLAR DE DRET DE CONSTRUCCIÓ: [Nom]  
 TITOLAR DE DRET DE EXPLOTACIÓ: [Nom]

VERTICAL  
 ALTITUD: [Valor]  
 PENDENT: [Valor]

USOS DEL SOL  
 1. RESERVA DE GESTIÓ  
 2. RESERVA DE PROTECCIÓ  
 3. RESERVA DE PROTECCIÓ DE BENS CULTURALS  
 4. RESERVA DE PROTECCIÓ DE BENS NATURALS  
 5. RESERVA DE PROTECCIÓ DE BENS AMBIENTALS  
 6. RESERVA DE PROTECCIÓ DE BENS SOCIALS

SIGNES CONVENCIONALS  
 [Llista de símbols i descripcions]

INFORMACIÓ GENERAL  
 TITOLAR DE DRET DE DISENY: [Nom]  
 TITOLAR DE DRET DE CONSTRUCCIÓ: [Nom]  
 TITOLAR DE DRET DE EXPLOTACIÓ: [Nom]

MAPA 1/81  
 ESCALA 1:50.000  
 DATA 1981  
 PROJECTE 1/81

23

23-3

MAPA 1/81

MAPA 1/81

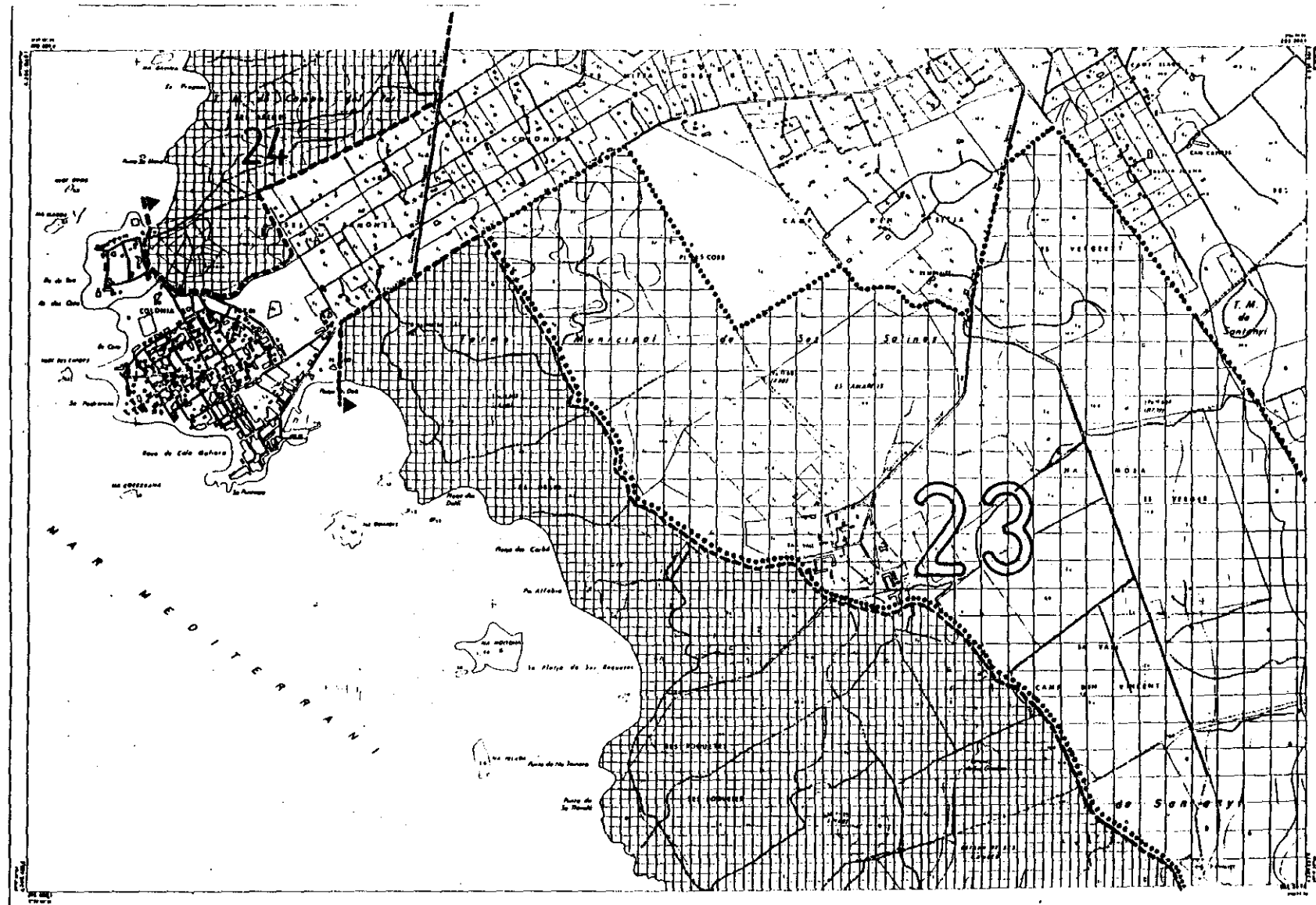
MAPA 1/81

MAPA 1/81

MAPA 1/81

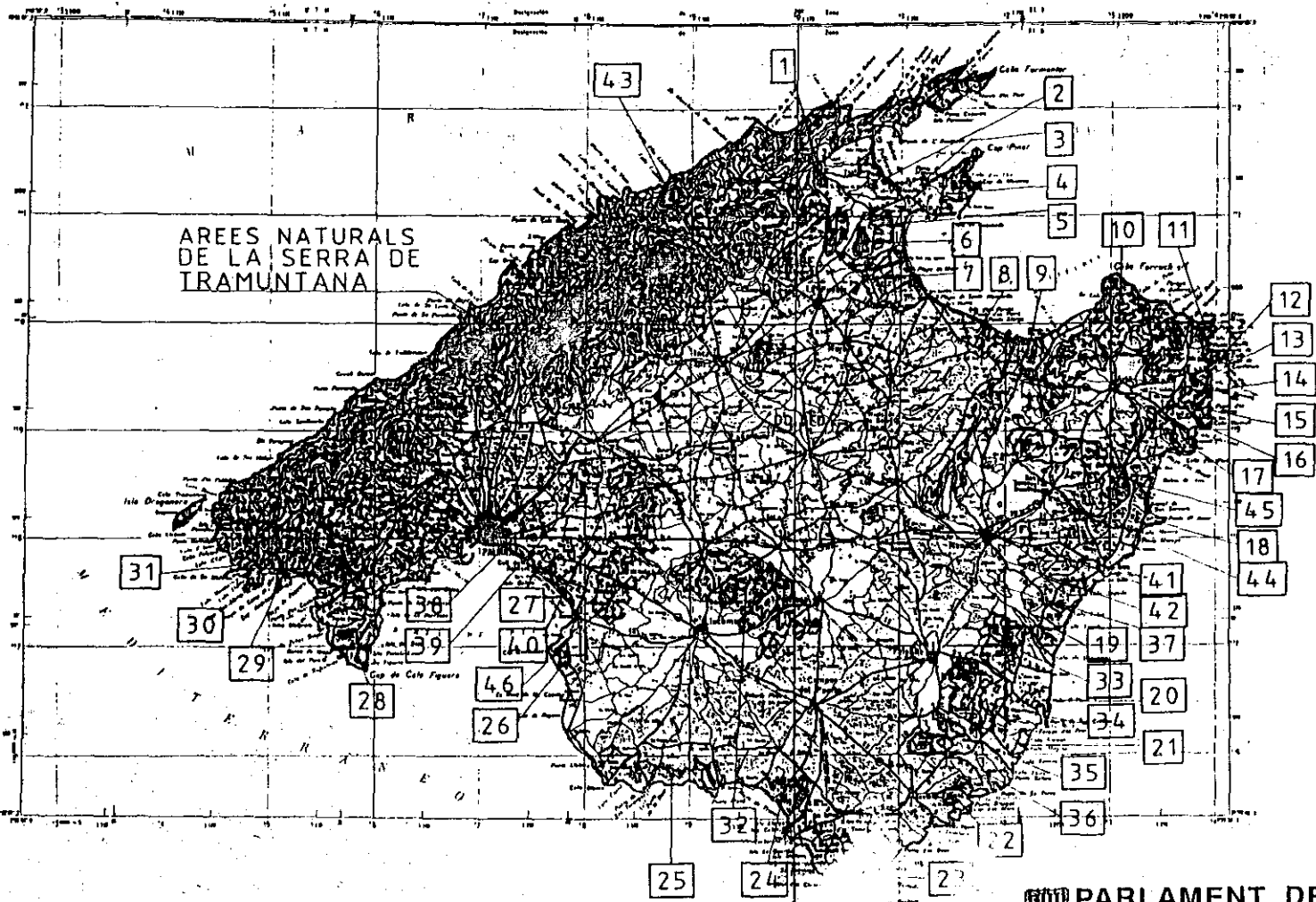
MAPA 1/81

MAPA 1/81

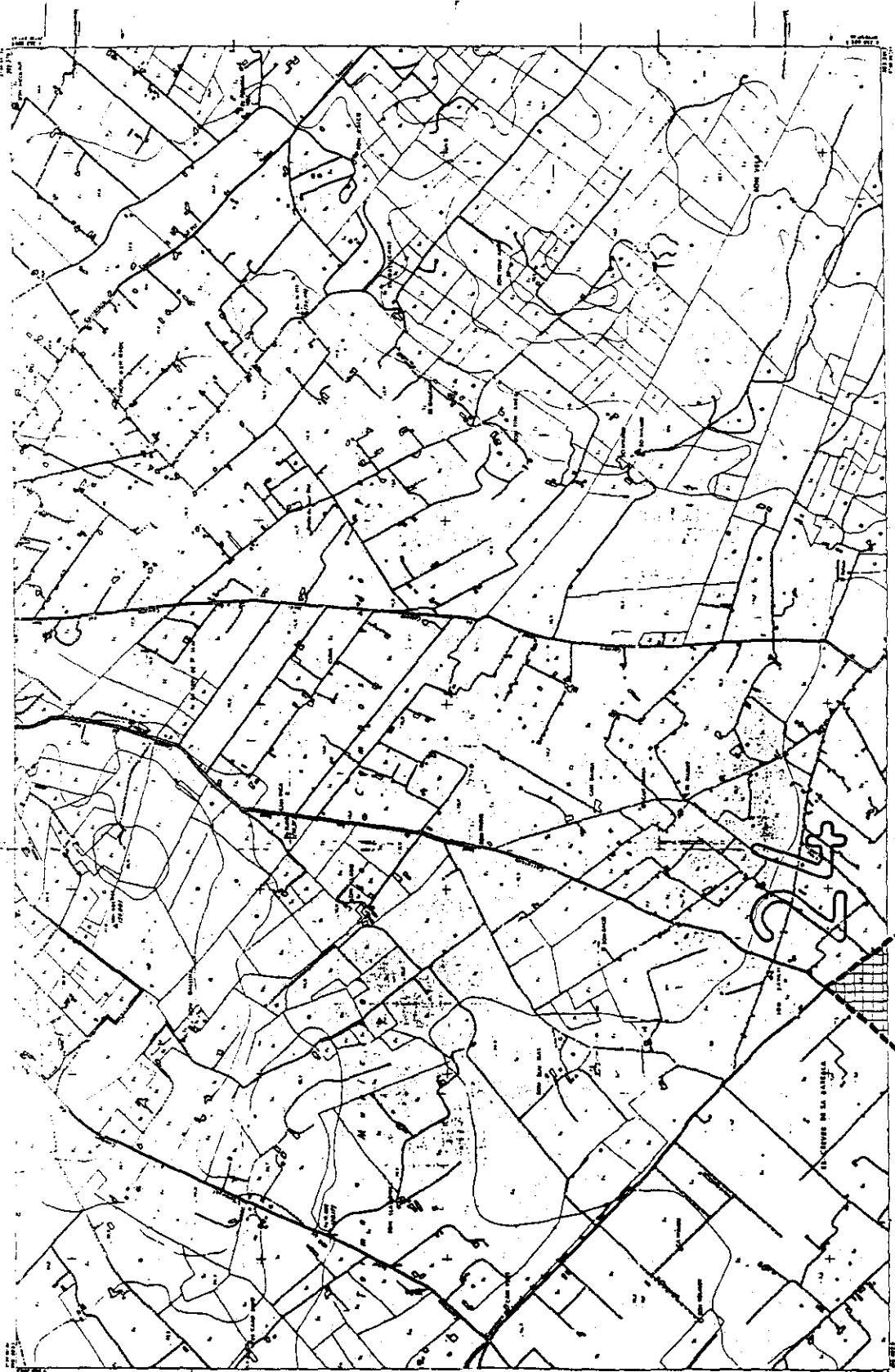


<p><b>SENYERS CONVENCIONALS</b></p> <p>--- Línia de límit de parcel·lana --- Línia de límit de parcel·lana amb mur --- Línia de límit de parcel·lana amb mur i porta --- Línia de límit de parcel·lana amb mur i porta i finestra --- Línia de límit de parcel·lana amb mur i porta i finestra i balcó --- Línia de límit de parcel·lana amb mur i porta i finestra i balcó i terrassa --- Línia de límit de parcel·lana amb mur i porta i finestra i balcó i terrassa i jardí --- Línia de límit de parcel·lana amb mur i porta i finestra i balcó i terrassa i jardí i piscina --- Línia de límit de parcel·lana amb mur i porta i finestra i balcó i terrassa i jardí i piscina i carter --- Línia de límit de parcel·lana amb mur i porta i finestra i balcó i terrassa i jardí i piscina i carter i xemeneia --- Línia de límit de parcel·lana amb mur i porta i finestra i balcó i terrassa i jardí i piscina i carter i xemeneia i torratxa --- Línia de límit de parcel·lana amb mur i porta i finestra i balcó i terrassa i jardí i piscina i carter i xemeneia i torratxa i xemeneia</p>		<p><b>USOS DEL SÒL</b></p> <p>1. RESERVA DE CONSERVA 2. OLIVAR 3. PRATER 4. FRONTERA 5. HORTA 6. VÍVAC 7. BARRIO 8. BARRIO</p>		<p><b>VERTEX</b></p> <p>--- Línia de límit de parcel·lana --- Línia de límit de parcel·lana amb mur --- Línia de límit de parcel·lana amb mur i porta --- Línia de límit de parcel·lana amb mur i porta i finestra --- Línia de límit de parcel·lana amb mur i porta i finestra i balcó --- Línia de límit de parcel·lana amb mur i porta i finestra i balcó i terrassa --- Línia de límit de parcel·lana amb mur i porta i finestra i balcó i terrassa i jardí --- Línia de límit de parcel·lana amb mur i porta i finestra i balcó i terrassa i jardí i piscina --- Línia de límit de parcel·lana amb mur i porta i finestra i balcó i terrassa i jardí i piscina i carter --- Línia de límit de parcel·lana amb mur i porta i finestra i balcó i terrassa i jardí i piscina i carter i xemeneia --- Línia de límit de parcel·lana amb mur i porta i finestra i balcó i terrassa i jardí i piscina i carter i xemeneia i torratxa --- Línia de límit de parcel·lana amb mur i porta i finestra i balcó i terrassa i jardí i piscina i carter i xemeneia i torratxa i xemeneia</p>		<p><b>INFORMACIÓ CARTOGRÀFICA</b></p> <p>--- Línia de límit de parcel·lana --- Línia de límit de parcel·lana amb mur --- Línia de límit de parcel·lana amb mur i porta --- Línia de límit de parcel·lana amb mur i porta i finestra --- Línia de límit de parcel·lana amb mur i porta i finestra i balcó --- Línia de límit de parcel·lana amb mur i porta i finestra i balcó i terrassa --- Línia de límit de parcel·lana amb mur i porta i finestra i balcó i terrassa i jardí --- Línia de límit de parcel·lana amb mur i porta i finestra i balcó i terrassa i jardí i piscina --- Línia de límit de parcel·lana amb mur i porta i finestra i balcó i terrassa i jardí i piscina i carter --- Línia de límit de parcel·lana amb mur i porta i finestra i balcó i terrassa i jardí i piscina i carter i xemeneia --- Línia de límit de parcel·lana amb mur i porta i finestra i balcó i terrassa i jardí i piscina i carter i xemeneia i torratxa --- Línia de límit de parcel·lana amb mur i porta i finestra i balcó i terrassa i jardí i piscina i carter i xemeneia i torratxa i xemeneia</p>		<p><b>PARLAMENT DE LES ILLES BALEARS</b></p> <p>ESPAIS NATURALS I DE RÈGIM URBANÍSTIC DE LES ILLES BALEARS</p> <p>ANNEX I CAP DE SES SALINES</p> <p>IP FULLA 23-4 ESCALA 1:5000 ÀREA 23</p>	
--	--	--	--	---	--	--	--	---	--

- |                              |                             |                                      |                             |                                   |
|------------------------------|-----------------------------|--------------------------------------|-----------------------------|-----------------------------------|
| 1 PUIG DE MARIA              | 12 SA PUNTA DE CAPDEPERA    | 23 CAP DE SES SALINES                | 33 ES FANGAR                | 44 NA BORGES                      |
| 2 S'ALBUFERETA               | 13 PUIG SEGUE               | 24 ES TRENC-SALOBRRAR DE CAMPOS      | 34 SANT SALVADOR-SANTUERI   | 45 CALICANT                       |
| 3 SA PUNTA MANRESA           | 14 S HERETAT                | 25 MARINA DE LLUCHAJOR               | 35 PUIG DE SES DOMARDES     | 46 BARRANCS DE SON GUAL I XORRIGO |
| 4 LA VICTORIA                | 15 CAP VERMELL              | 26 CAP ENDERROCAT                    | 36 CONSOLACIO               |                                   |
| 5 PUIG DE SANT MARTI         | 16 TORRENT DE CANYAMEL      | 27 ES CANYATGE DES COLL D'EN RABASSA | 37 PUIG DE SANT MIQUEL      |                                   |
| 6 SERRA DE SON FE            | 17 SERRA DE SON JORDI       | 28 CAP DE CALA FIGUERA-REFEUBEIG     | 38 SON COS                  |                                   |
| 7 S'ALBUFERA                 | 18 PUNTA DE N'AMER          | 29 CAP ANDRITXOL                     | 39 GARRIGA DE SON CAULELLES |                                   |
| 8 DUNES DE SON REAL          | 19 CALES DE MANACOR         | 30 CAP DES LLAMP                     | 40 PUIG DE SON SEGUI        |                                   |
| 9 SA CANOVA D'ARTA           | 20 SA PUNTA I S'ALGAR       | 31 ES SAULEI                         | 41 PUIG DE SON NOFRE        |                                   |
| 10 MUNTANYES D'ARTA          | 21 PUNTA NEGRA-CALA MITJANA | 32 MASSIS DE RANDA                   | 42 PUIG DE BONANY           |                                   |
| 11 CALA MESQUIDA-CALA AGUILA | 22 MONDRAGO                 |                                      | 43 PUIG DE SANTA MAGDALENA  |                                   |



**PARLAMENT DE LES ILLES BALEARS**  
 LLEI D'ESPACIS NATURALS I DE RÈGIM URBANÍSTIC DE LES ÀREES D'ESPECIAL PROTECCIÓ DE LES ILLES BALEARS  
 ANNEX I MALLORCA. PLANOL GUIA



**PARLAMENT DE LES ILLES BALEARS**  
 LLEI D'ESPAS NATURALS I DE RÈGIM URBANÍSTIC DE LES ILLES BALEARS  
 ANNEX I LES TRENC - SALOBRA DE CAMPOS

INSTITUT DE CARTOGRAFIA I GEOMÀTICA DE LES ILLES BALEARS

ESCALA 1:50.000

24-1

**MALLORCA: CAMPOS**

INFORMACIÓ CARTOGRAFICA

VERTICE

URDE DE L'IBOR

AGENCI CONVENZIONALS

INFORMACIÓ CARTOGRAFICA

VERTICE

URDE DE L'IBOR

AGENCI CONVENZIONALS

URDE DE L'IBOR

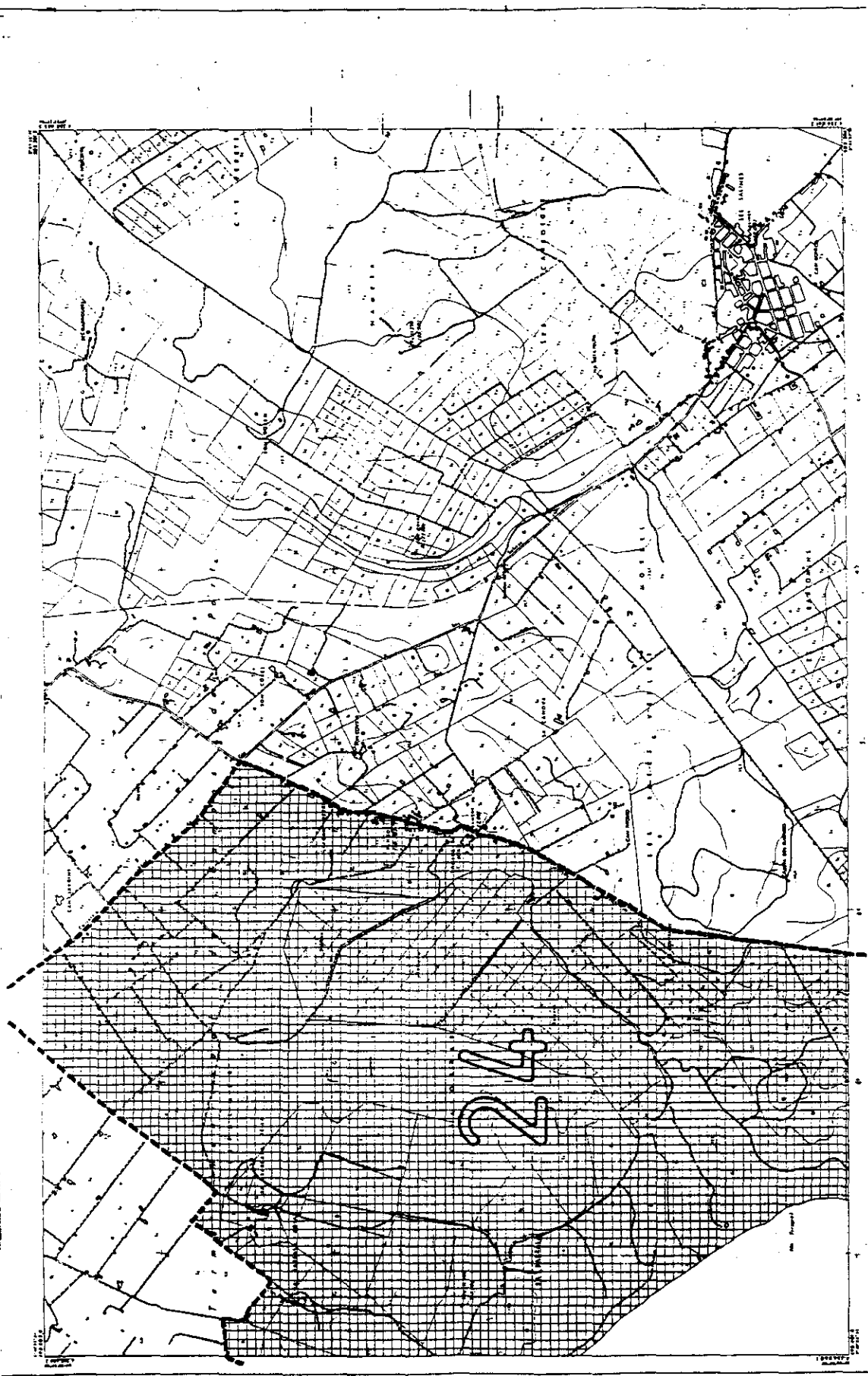
AGENCI CONVENZIONALS

AGENCI CONVENZIONALS

AGENCI CONVENZIONALS

AGENCI CONVENZIONALS

AGENCI CONVENZIONALS



**PARLAMENT DE LES ILLES BALEARS**

**LLEI D'ESPACIS NATURALS I DE RÈGIM URBANÍSTIC DE LES ÀREES D'ESPECIAL PROTECCIÓ DE LES ILLES BALEARS**

**ANNEX 1 ES TRENC - SALOBRAR DE CAMPOS**

ESCALA: 1:50000

INTEL·LECTUAL: 24-2

**MAPA ORCAI: SES SALINES CAMPOS**

**INFORMACIÓ CARTOGRAFICA**

El present mapa està elaborat a partir de les dades cartogràfiques i fotogràfiques disponibles a l'Institut Cartogràfic de Catalunya i de les dades proporcionades pel propietari del terreny.

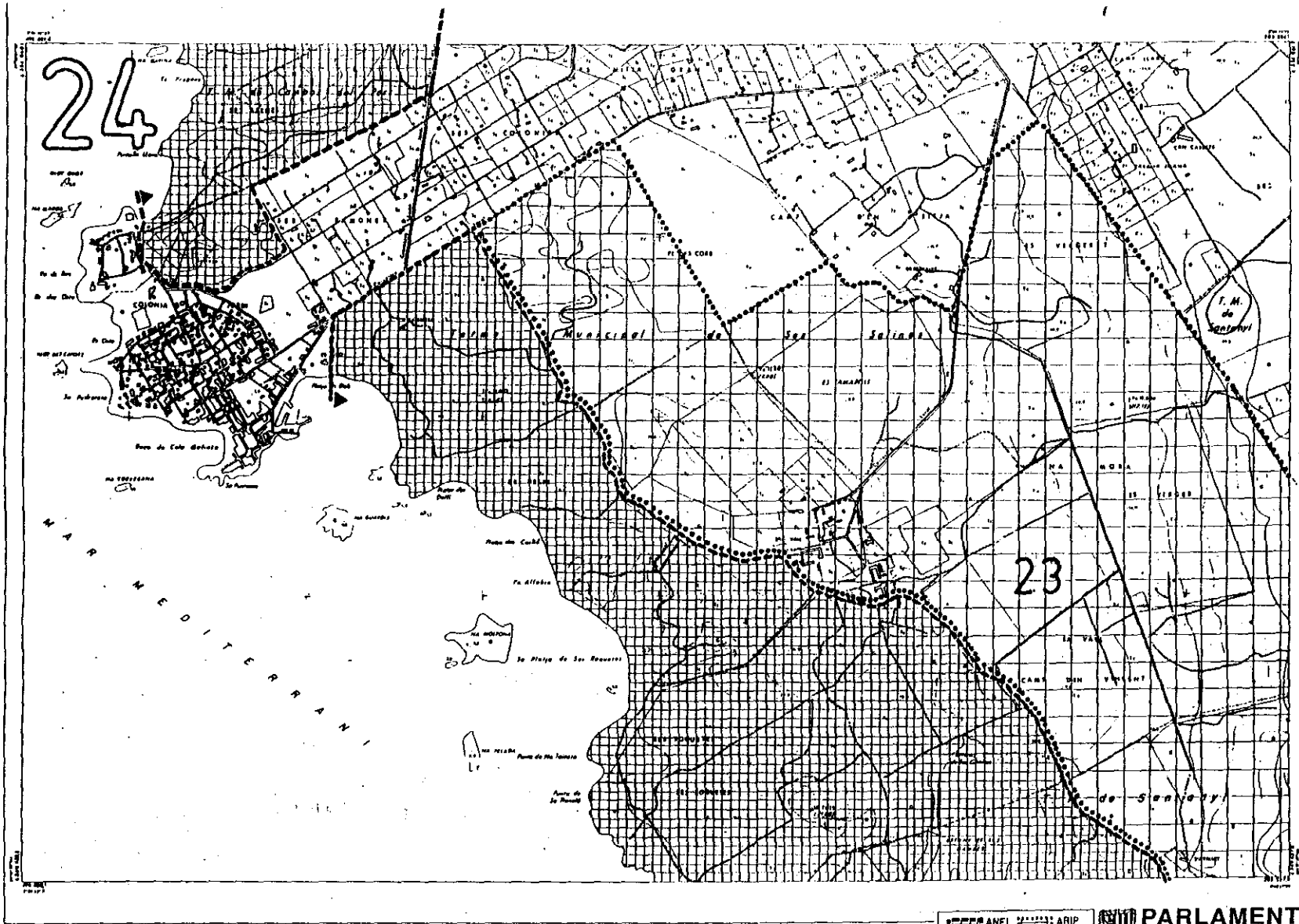
El present mapa està elaborat a partir de les dades cartogràfiques i fotogràfiques disponibles a l'Institut Cartogràfic de Catalunya i de les dades proporcionades pel propietari del terreny.

**USOS DEL SOL.**

1. TERRENY DE TORNAR  
 2. BARRIO  
 3. ZONA DE PROTECCIÓ  
 4. ZONA DE PROTECCIÓ ESPECIAL  
 5. ZONA DE PROTECCIÓ ESPECIAL  
 6. ZONA DE PROTECCIÓ ESPECIAL

**SIGNES CONVENCIONALS**

1. Línia de límit de l'espai natural  
 2. Línia de límit de l'espai natural  
 3. Línia de límit de l'espai natural  
 4. Línia de límit de l'espai natural  
 5. Línia de límit de l'espai natural  
 6. Línia de límit de l'espai natural



SIGNES CONVENCIONALS	
	Urbanització
	Carrers i carreteres
	Carretera de ferrocarril
	Masses d'aigua
	Masses forestals
	Limit de propietat
	Monuments i llocs d'interès
	Línies de nivell
	Alçada puntual
	Alçada mitjana
	Profunditat mitjana
	Profunditat puntual
	Línies de nivell
	Alçada puntual
	Alçada mitjana
	Profunditat mitjana
	Profunditat puntual

USOS DEL SÒL	
1	Urbanització
2	Urbanització limitada
3	Urbanització limitada
4	Urbanització limitada
5	Urbanització limitada
6	Urbanització limitada
7	Urbanització limitada
8	Urbanització limitada
9	Urbanització limitada
10	Urbanització limitada
11	Urbanització limitada
12	Urbanització limitada
13	Urbanització limitada
14	Urbanització limitada
15	Urbanització limitada
16	Urbanització limitada
17	Urbanització limitada
18	Urbanització limitada
19	Urbanització limitada
20	Urbanització limitada
21	Urbanització limitada
22	Urbanització limitada
23	Urbanització limitada
24	Urbanització limitada
25	Urbanització limitada
26	Urbanització limitada
27	Urbanització limitada
28	Urbanització limitada
29	Urbanització limitada
30	Urbanització limitada
31	Urbanització limitada
32	Urbanització limitada
33	Urbanització limitada
34	Urbanització limitada
35	Urbanització limitada
36	Urbanització limitada
37	Urbanització limitada
38	Urbanització limitada
39	Urbanització limitada
40	Urbanització limitada
41	Urbanització limitada
42	Urbanització limitada
43	Urbanització limitada
44	Urbanització limitada
45	Urbanització limitada
46	Urbanització limitada
47	Urbanització limitada
48	Urbanització limitada
49	Urbanització limitada
50	Urbanització limitada

VERTICES	
1	Vertice de 1ª orden
2	Vertice de 2ª orden
3	Vertice de 3ª orden
4	Vertice de 4ª orden
5	Vertice de 5ª orden
6	Vertice de 6ª orden
7	Vertice de 7ª orden
8	Vertice de 8ª orden
9	Vertice de 9ª orden
10	Vertice de 10ª orden
11	Vertice de 11ª orden
12	Vertice de 12ª orden
13	Vertice de 13ª orden
14	Vertice de 14ª orden
15	Vertice de 15ª orden
16	Vertice de 16ª orden
17	Vertice de 17ª orden
18	Vertice de 18ª orden
19	Vertice de 19ª orden
20	Vertice de 20ª orden
21	Vertice de 21ª orden
22	Vertice de 22ª orden
23	Vertice de 23ª orden
24	Vertice de 24ª orden
25	Vertice de 25ª orden
26	Vertice de 26ª orden
27	Vertice de 27ª orden
28	Vertice de 28ª orden
29	Vertice de 29ª orden
30	Vertice de 30ª orden

**INFORMACIÓ CARTOGRAFICA**

PROJECCIÓ: UTM  
 ESCALA: 1:50.000  
 DATUM: ETRS89  
 SISTEMA DE COORDENADES: UTM  
 ZONA: 30N  
 ESCALA: 1:50.000  
 DATUM: ETRS89  
 SISTEMA DE COORDENADES: UTM  
 ZONA: 30N

**ANEX I**

**ES TRENC - SALOBRAR DE CAMPOS**

**MALLORCA: SANTANYI I SES SALINES**

1:50.000

24-3

**PARLAMENT DE LES ILLES BALEARS**

**LLEI D'ESPais NATURALs I DE RÈGIM URBANÍSTIC DE LES ÀREES D'ESPECIAL PROTECCIÓ DE LES ILLES BALEARS**

**ANNEX I ES TRENC - SALOBRAR DE CAMPOS**

Nº FULLA: 24-3

ESCALA: 1:50.000

ÀREA: 24





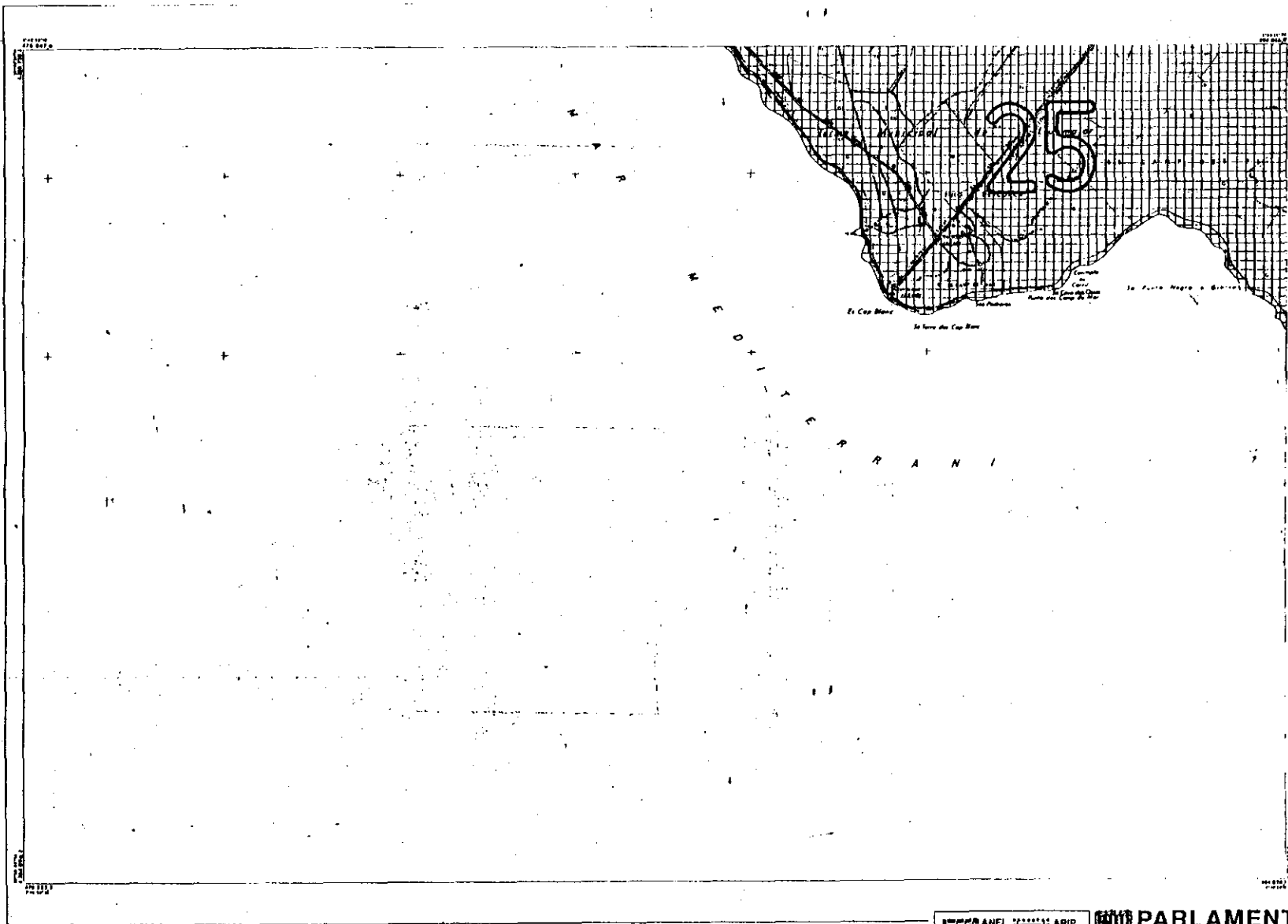













<p><b>SIGNES CONVENCIONALS</b></p> <p>--- Línia de costa --- Línia de límit de la plataforma continental --- Línia de límit de la plataforma continental --- Línia de límit de la plataforma continental --- Línia de límit de la plataforma continental --- Línia de límit de la plataforma continental --- Línia de límit de la plataforma continental --- Línia de límit de la plataforma continental --- Línia de límit de la plataforma continental --- Línia de límit de la plataforma continental</p>	<p><b>SIGNES CONVENCIONALS</b></p> <p>--- Línia de límit de la plataforma continental --- Línia de límit de la plataforma continental --- Línia de límit de la plataforma continental --- Línia de límit de la plataforma continental --- Línia de límit de la plataforma continental --- Línia de límit de la plataforma continental --- Línia de límit de la plataforma continental --- Línia de límit de la plataforma continental --- Línia de límit de la plataforma continental --- Línia de límit de la plataforma continental</p>	<p><b>VEGES DEL BOL</b></p> <p>A. FONDOS DE FONDS B. FONDS C. FONDS D. FONDS E. FONDS F. FONDS G. FONDS H. FONDS I. FONDS J. FONDS K. FONDS L. FONDS M. FONDS N. FONDS O. FONDS P. FONDS Q. FONDS R. FONDS S. FONDS T. FONDS U. FONDS V. FONDS W. FONDS X. FONDS Y. FONDS Z. FONDS</p>	<p><b>VERTEX</b></p> <p>--- Línia de límit de la plataforma continental --- Línia de límit de la plataforma continental --- Línia de límit de la plataforma continental --- Línia de límit de la plataforma continental --- Línia de límit de la plataforma continental --- Línia de límit de la plataforma continental --- Línia de límit de la plataforma continental --- Línia de límit de la plataforma continental --- Línia de límit de la plataforma continental --- Línia de límit de la plataforma continental</p>	<p><b>INFORMACIÓ CARTOGRÀFICA</b></p> <p>--- Línia de límit de la plataforma continental --- Línia de límit de la plataforma continental --- Línia de límit de la platforma continental --- Línia de límit de la plataforma continental --- Línia de límit de la plataforma continental --- Línia de límit de la plataforma continental --- Línia de límit de la plataforma continental --- Línia de límit de la plataforma continental --- Línia de límit de la plataforma continental --- Línia de límit de la plataforma continental</p>	<p><b>ANEX I</b></p> <p>--- Línia de límit de la plataforma continental --- Línia de límit de la plataforma continental --- Línia de límit de la plataforma continental --- Línia de límit de la plataforma continental --- Línia de límit de la plataforma continental --- Línia de límit de la plataforma continental --- Línia de límit de la plataforma continental --- Línia de límit de la plataforma continental --- Línia de límit de la plataforma continental --- Línia de límit de la plataforma continental</p>	<p><b>ANEX I</b></p> <p>--- Línia de límit de la plataforma continental --- Línia de límit de la plataforma continental --- Línia de límit de la plataforma continental --- Línia de límit de la plataforma continental --- Línia de límit de la plataforma continental --- Línia de límit de la plataforma continental --- Línia de límit de la plataforma continental --- Línia de límit de la plataforma continental --- Línia de límit de la plataforma continental --- Línia de límit de la plataforma continental</p>	<p><b>PARLAMENT DE LES ILLES BALEARS</b></p> <p><b>LLEI D'ESPÀIS NATURALS I DE RÈGIM URBANÍSTIC DE LES ÀREES D'ESPECIAL PROTECCIÓ DE LES ILLES BALEARS</b></p> <p><b>ANNEX I MARINA DE LLUCHAJOR</b></p> <p>Nº FULLA: 25-6 ESCALA: 0 100 200 300 400 500 600 700 800 900 1000 m ÀREA: 25</p>
--	---	--	---	---	---	---	--









127

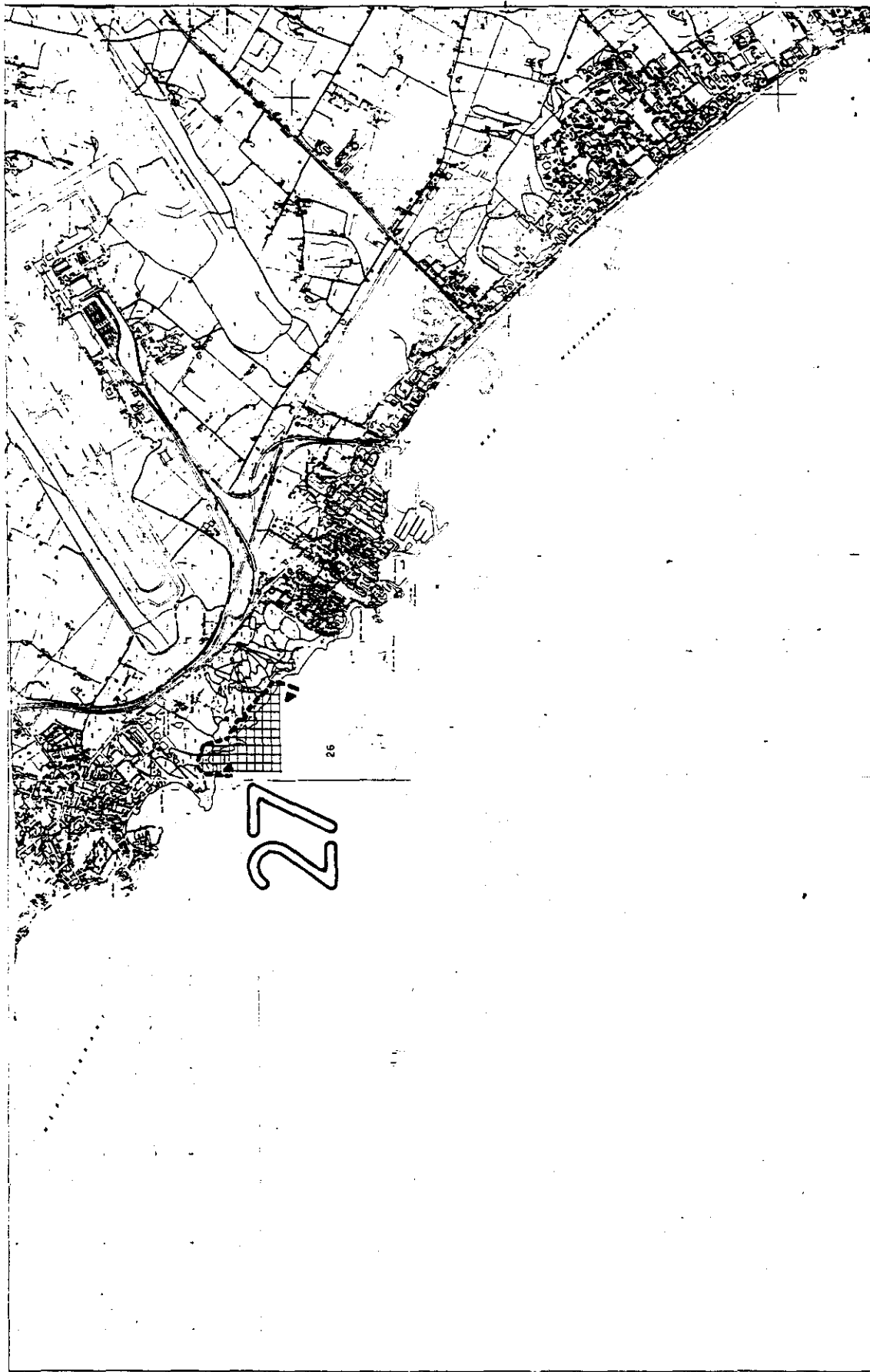
## PARLAMENT DE LES ILLES BALEARS

LLEI D'ESPESIS NATURALS I DE REGIM URBANÍSTIC DE LES ÀREES D'ESPECIAL PROTECCIÓ DE LES ILLES BALEARS



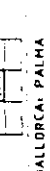
ANNEX I CAP ENDERROCAT

<b>INFORMACIÓ GENERAL</b>	<b>VERTEIX</b>	<b>LIBROS DE CONSULTA</b>	<b>LEGENDA CONVENCIONAL</b>	<b>ANEX I CAP ENDERROCAT</b>
<p><b>INFORMACIÓ GENERAL</b></p> <p>Tipus de zona: <b>Àrea d'Espesís Natural</b></p> <p>Superfície: <b>1.234,56 Ha.</b></p> <p>Localització: <b>Cap de Formentor</b></p> <p>Mapa: <b>1:50.000</b></p>	<p><b>VERTEIX</b></p> <p>Coordenades: <b>UTM 30Q UG 700 700 700 700 700</b></p> <p>Altitud: <b>100 m</b></p>	<p><b>LIBROS DE CONSULTA</b></p> <p>1. <b>Plànol de l'Àrea d'Espesís Natural</b></p> <p>2. <b>Plànol de l'Àrea d'Espesís Natural</b></p> <p>3. <b>Plànol de l'Àrea d'Espesís Natural</b></p>	<p><b>LEGENDA CONVENCIONAL</b></p> <p>— Línia de l'Àrea d'Espesís Natural</p> <p>— Línia de l'Àrea d'Espesís Natural</p> <p>— Línia de l'Àrea d'Espesís Natural</p>	<p><b>ANEX I CAP ENDERROCAT</b></p> <p>26-3</p> <p>26</p>

**MALLORCA LLUCHMAJOR**



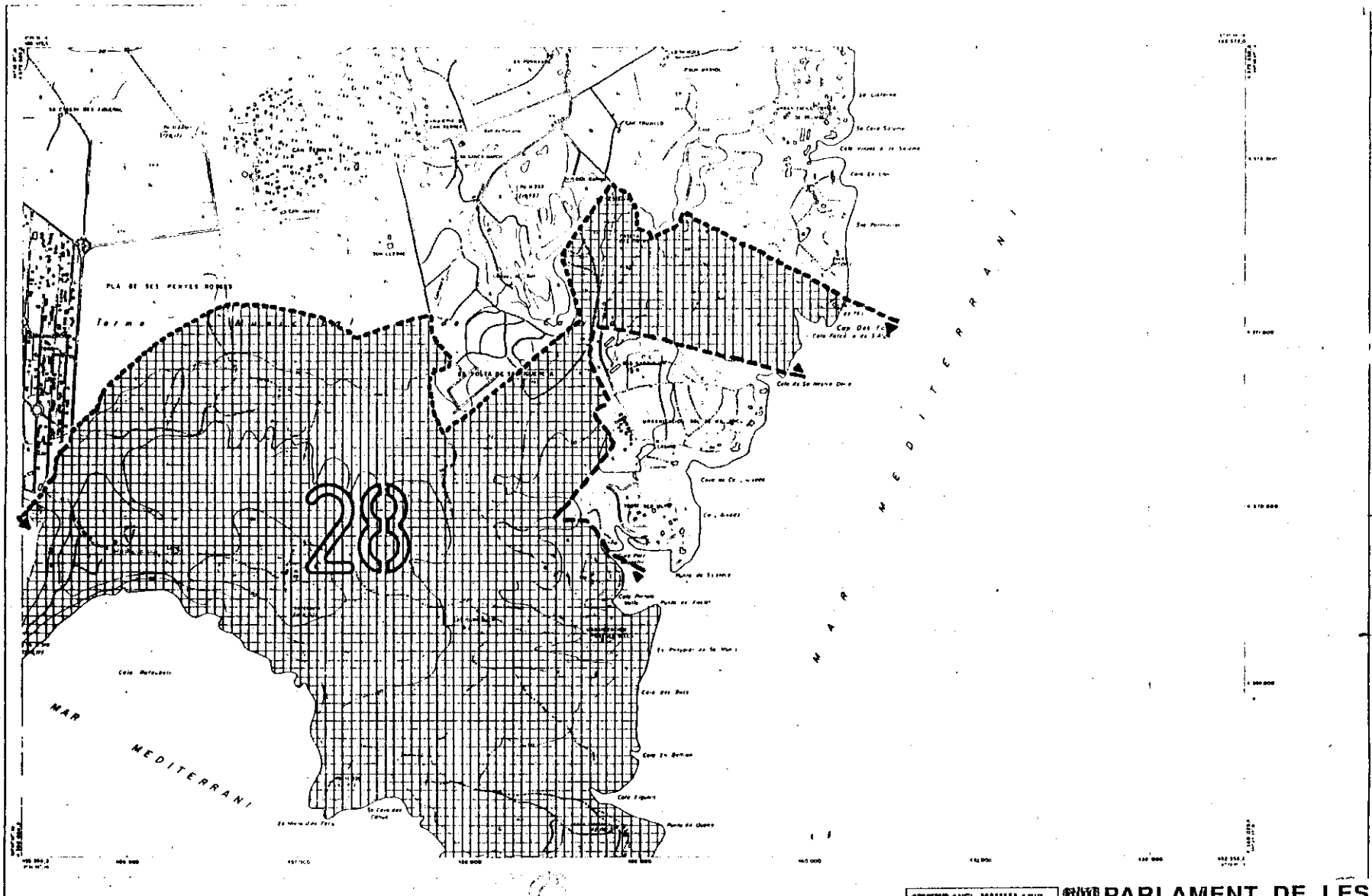
**PARLAMENT DE LES ILLES BALEARS**  
 LEI D'ESPÀIS NATURALS I DE RÈGIM URBANÍSTIC DE LES ÀREES D'ESPECIAL PROTECCIÓ DE LES ILLES BALEARS  
 ANNEX I LES CARNATGES DES COLL D'EN RABASSA

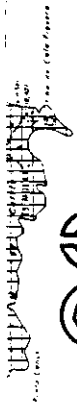
ARIP  
 ÀREES D'ESPECIAL PROTECCIÓ  
 DE LES ILLES BALEARS  
 PLANA  
 27-1  
 MALLORCA, PALMA

MALLORCA, PALMA

27-1  
 0 100 200 300 400 500 600 700 800 900 1000  
 METRES



<p><b>SIGNES CONVENCIONALS</b></p> <p>--- Línia de límit municipal --- Línia de límit de terme municipal --- Línia de límit de parcel·la --- Línia de límit de finca --- Línia de límit de propietat --- Línia de límit de domini públic --- Línia de límit de domini privat --- Línia de límit de domini de l'Estat --- Línia de límit de domini de la Generalitat --- Línia de límit de domini de la Diputació --- Línia de límit de domini de la Corporació Local --- Línia de límit de domini de la Corporació Local de l'Estat --- Línia de límit de domini de la Corporació Local de la Generalitat --- Línia de límit de domini de la Corporació Local de la Diputació --- Línia de límit de domini de la Corporació Local de la Corporació Local de l'Estat --- Línia de límit de domini de la Corporació Local de la Corporació Local de la Generalitat --- Línia de límit de domini de la Corporació Local de la Corporació Local de la Diputació</p>	<p><b>USOS DEL SOL</b></p> <p>1. TERRENI DE CONSTRUCCIO 2. OBRER 3. CULTIU 4. FRONTERA 5. VEGUERA 6. BOSC 7. CLÀSSICA 8. SPA NATURAL</p>	<p><b>VERTIX</b></p> <p>1. 100000 2. 100000 3. 100000 4. 100000 5. 100000 6. 100000 7. 100000 8. 100000 9. 100000 10. 100000</p>	<p><b>INFORMACIÓ CARTOGRAFICA</b></p> <p>PROJECCIÓ: UTM ESCALA: 1:50000 DATUM: EDINBURGH SISTEMA DE COORDENADES: UTM PROJECCIÓ: UTM ESCALA: 1:50000 DATUM: EDINBURGH SISTEMA DE COORDENADES: UTM</p>	<p><b>ANEX I</b></p> <p>ARIP</p> <p>28-1 28-2 28-3</p> <p>MALLORCA CALVIÀ</p>	<p><b>PARLAMENT DE LES ILLES BALEARS</b></p> <p>LLEI D'ESPACIS NATURALS I DE RÉGIM URBANÍSTIC DE LES ÀREES D'ESPECIAL PROTECCIÓ DE LES ILLES BALEARS</p> <p>ANNEX I CAP DE CALA FIGUERA-REFEUBEIG</p> <p>Nº FULLA: 28-1 ESCALA: 1:50000 ÀREA: 28</p>
---	--	--	--	---	--



28

MEDITERRANEA

PARLAMENT DE LES ILLES BALEARS

LLEI D'ESPAS NATURALS I DE RÈGIM URBANÍSTIC DE LES ÀREES D'ESPECIAL PROTECCIÓ DE LES ILLES BALEARS

ANNEX I CAP DE CALA FIGUERA-REFEUBEIG

28-2

ANEX I	28-2	28-2	28-2
MALLORCA, CALVIA			

**INFORMACIÓ CARTOGRAFICA**

El present mapa s'ha elaborat a partir de les dades cartogràfiques de l'Institut Cartogràfic de Catalunya i de l'Institut Cartogràfic de les Illes Balears.

El present mapa s'ha elaborat a partir de les dades cartogràfiques de l'Institut Cartogràfic de Catalunya i de l'Institut Cartogràfic de les Illes Balears.

**LABOS DEL SOL**

1. Orientació del solar  
2. Orientació del solar  
3. Orientació del solar  
4. Orientació del solar  
5. Orientació del solar  
6. Orientació del solar  
7. Orientació del solar  
8. Orientació del solar  
9. Orientació del solar  
10. Orientació del solar

**SIGNES CONVENCIONALS**

1. Línia de límit de l'espai natural  
2. Línia de límit de l'espai natural  
3. Línia de límit de l'espai natural  
4. Línia de límit de l'espai natural  
5. Línia de límit de l'espai natural  
6. Línia de límit de l'espai natural  
7. Línia de límit de l'espai natural  
8. Línia de límit de l'espai natural  
9. Línia de límit de l'espai natural  
10. Línia de límit de l'espai natural

**LABOS DEL SOL**

1. Orientació del solar  
2. Orientació del solar  
3. Orientació del solar  
4. Orientació del solar  
5. Orientació del solar  
6. Orientació del solar  
7. Orientació del solar  
8. Orientació del solar  
9. Orientació del solar  
10. Orientació del solar

**SIGNES CONVENCIONALS**


1. Línia de límit de l'espai natural  
2. Línia de límit de l'espai natural  
3. Línia de límit de l'espai natural  
4. Línia de límit de l'espai natural  
5. Línia de límit de l'espai natural  
6. Línia de límit de l'espai natural  
7. Línia de límit de l'espai natural  
8. Línia de límit de l'espai natural  
9. Línia de límit de l'espai natural  
10. Línia de límit de l'espai natural

**LABOS DEL SOL**

1. Orientació del solar  
2. Orientació del solar  
3. Orientació del solar  
4. Orientació del solar  
5. Orientació del solar  
6. Orientació del solar  
7. Orientació del solar  
8. Orientació del solar  
9. Orientació del solar  
10. Orientació del solar

**SIGNES CONVENCIONALS**

1. Línia de límit de l'espai natural  
2. Línia de límit de l'espai natural  
3. Línia de límit de l'espai natural  
4. Línia de límit de l'espai natural  
5. Línia de límit de l'espai natural  
6. Línia de límit de l'espai natural  
7. Línia de límit de l'espai natural  
8. Línia de límit de l'espai natural  
9. Línia de límit de l'espai natural  
10. Línia de límit de l'espai natural



**PARLAMENT DE LES ILLES BALEARS**  
 LLEI D'ESPÀIS NATURALS I DE REGIM URBANÍSTIC DE LES ÀREES D'ESPECIAL PROTECCIÓ DE LES ILLES BALEARS  
 ANNEX I CAP DE CALA FIGUERA-REFEUBIG

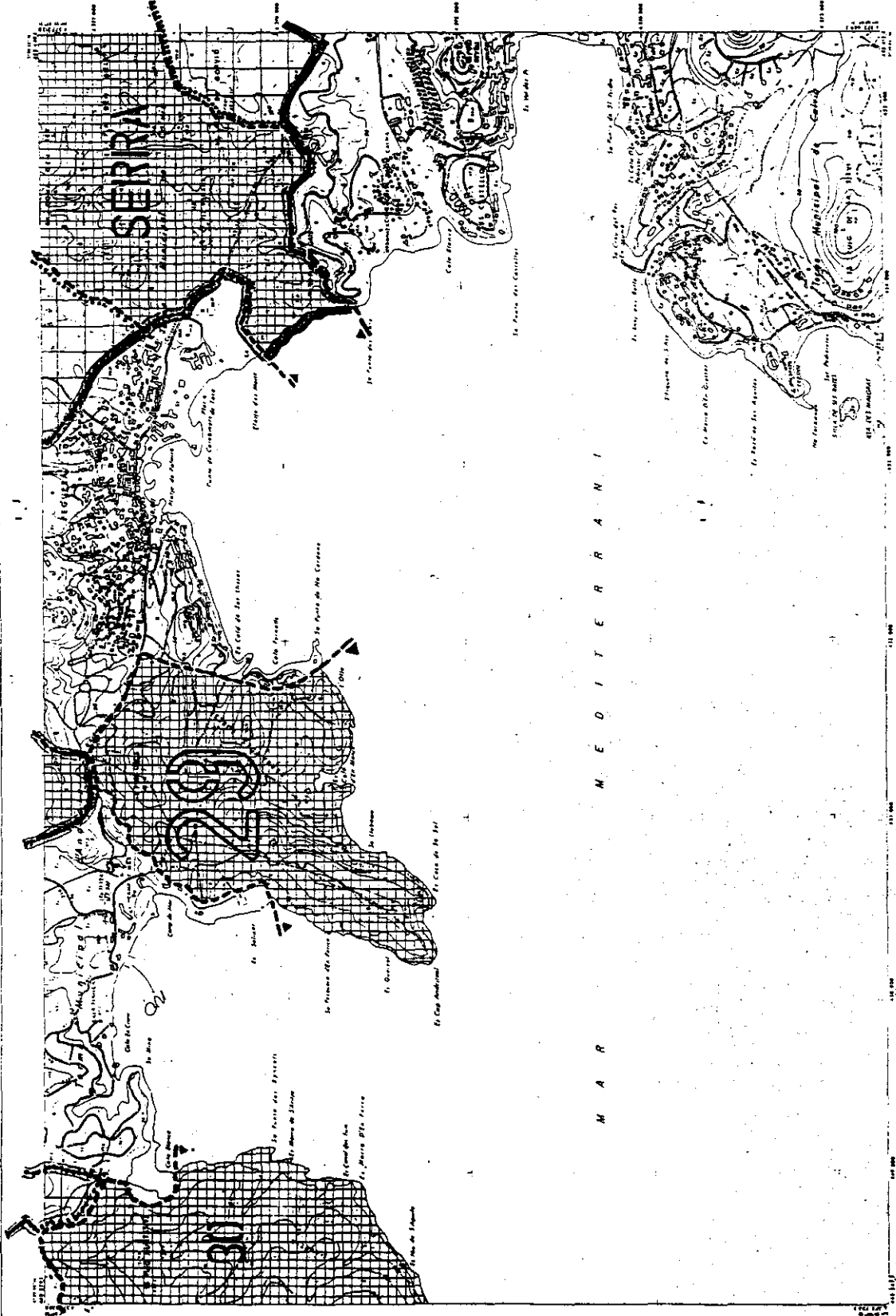
<b>INFORMACIÓ CARTOGRAFICA</b> ESCALA 1:50.000 COORDENADA UTM 31Q UTM 28 3	<b>MAPA</b> 1:50.000 28 3
<b>MALLORCA: CALVIA</b>	

<b>USOS DEL SÒL</b> 1. Sistema de cultius 2. Urbanització 3. Indústria 4. Zones verdes 5. Zones de protecció ambiental 6. Zones de protecció arqueològica 7. Zones de protecció paisatgística 8. Zones de protecció patrimonial 9. Zones de protecció cultural 10. Zones de protecció científica 11. Zones de protecció històrica 12. Zones de protecció artística 13. Zones de protecció científica 14. Zones de protecció històrica 15. Zones de protecció artística	<b>VERTICES</b> 1. Vertice de cantonada 2. Vertice de mitja cantonada 3. Vertice de cantonada amb mitja cantonada 4. Vertice de cantonada amb cantonada 5. Vertice de cantonada amb cantonada amb cantonada
---	--

<b>BIENES CONVENCIONALS</b> 1. Bienes de dominio público 2. Bienes de dominio privado 3. Bienes de dominio público de uso común 4. Bienes de dominio privado de uso común 5. Bienes de dominio público de uso especial 6. Bienes de dominio privado de uso especial 7. Bienes de dominio público de uso social 8. Bienes de dominio privado de uso social 9. Bienes de dominio público de uso cultural 10. Bienes de dominio privado de uso cultural 11. Bienes de dominio público de uso científico 12. Bienes de dominio privado de uso científico 13. Bienes de dominio público de uso artístico 14. Bienes de dominio privado de uso artístico 15. Bienes de dominio público de uso histórico 16. Bienes de dominio privado de uso histórico	<b>USOS DEL SÒL</b> 1. Sistema de cultius 2. Urbanització 3. Indústria 4. Zones verdes 5. Zones de protecció ambiental 6. Zones de protecció arqueològica 7. Zones de protecció paisatgística 8. Zones de protecció patrimonial 9. Zones de protecció cultural 10. Zones de protecció científica 11. Zones de protecció històrica 12. Zones de protecció artística 13. Zones de protecció científica 14. Zones de protecció històrica 15. Zones de protecció artística
--	---

<b>USOS DEL SÒL</b> 1. Sistema de cultius 2. Urbanització 3. Indústria 4. Zones verdes 5. Zones de protecció ambiental 6. Zones de protecció arqueològica 7. Zones de protecció paisatgística 8. Zones de protecció patrimonial 9. Zones de protecció cultural 10. Zones de protecció científica 11. Zones de protecció històrica 12. Zones de protecció artística 13. Zones de protecció científica 14. Zones de protecció històrica 15. Zones de protecció artística	<b>VERTICES</b> 1. Vertice de cantonada 2. Vertice de mitja cantonada 3. Vertice de cantonada amb mitja cantonada 4. Vertice de cantonada amb cantonada 5. Vertice de cantonada amb cantonada amb cantonada
---	--

28 - 3



**PARLAMENT DE LES ILLES BALEARS**  
 ILLES DESPANS NATURALS I DE REGIM URBANÍSTIC DE LES ÀREES D'ESPECIAL PROTECCIÓ DE LES ILLES BALEARS  
 ANNEX I | CAP ANDRATX

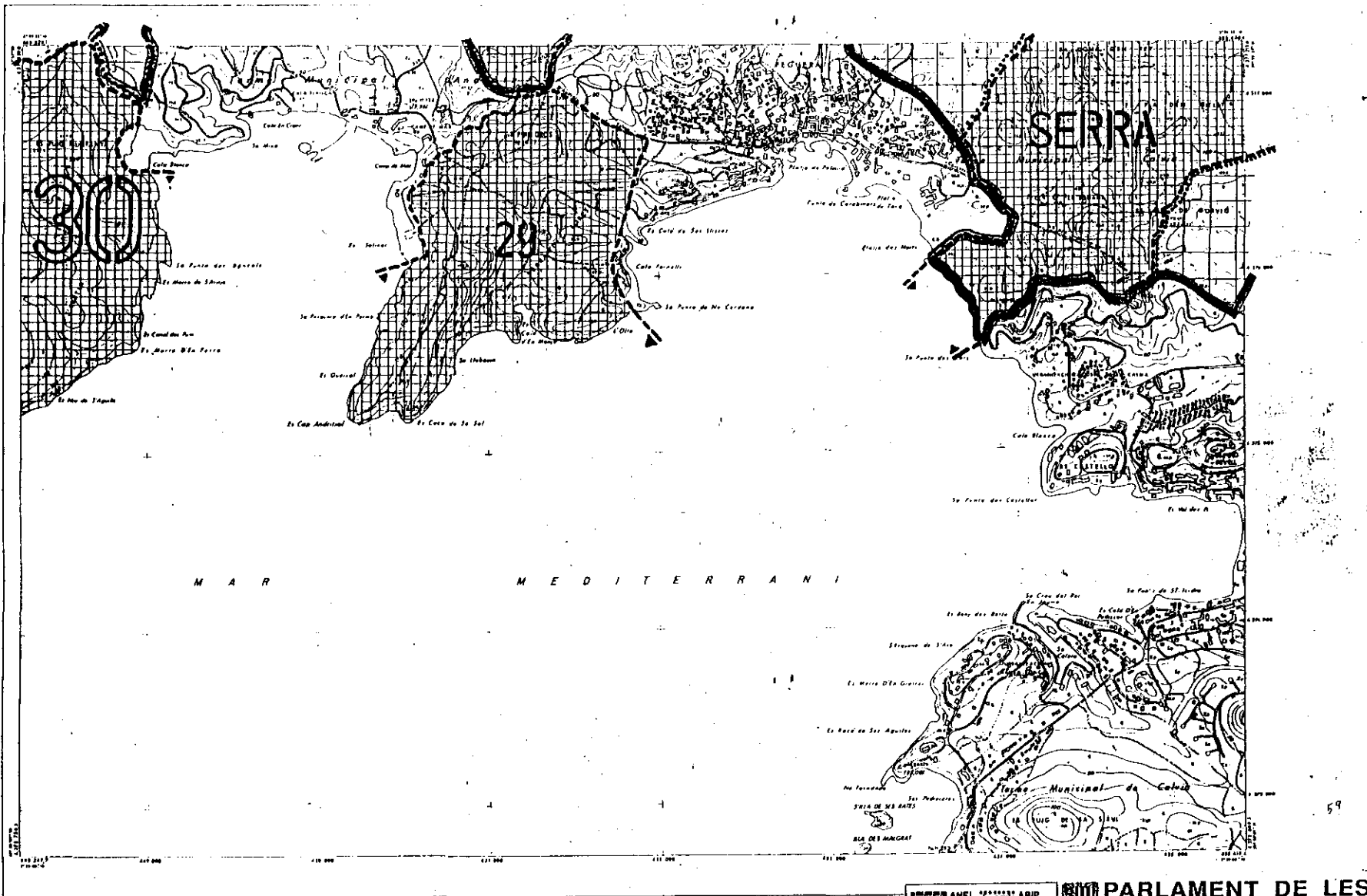
MAPA DE LA ZONA DE PROTECCIÓ  
 ESCALA 1:50.000  
 0 100 200 300 400 500 600 700 800 900 1000 METRES

INFORMACIÓ CARTOGRÀFICA  
 PROJECTE D'ESTUDI D'ORDENAMIENT URBANÍSTIC  
 REGIM URBANÍSTIC DE LES ÀREES D'ESPECIAL PROTECCIÓ DE LES ILLES BALEARS  
 ANEX I | CAP ANDRATX

USOS DEL SOL  
 1. URBANÍSTIC DE HABITATGE  
 2. URBANÍSTIC DE ACTIVITATS DE SERVEI  
 3. URBANÍSTIC DE ACTIVITATS DE TERCER SECTOR  
 4. URBANÍSTIC DE ACTIVITATS DE TERCER SECTOR DE ACTIVITATS DE TERCER SECTOR  
 5. URBANÍSTIC DE ACTIVITATS DE TERCER SECTOR DE ACTIVITATS DE TERCER SECTOR

SIGNES CONVENCIONALS  
 1. LÍNEA DE LÍMIT DE LA ZONA DE PROTECCIÓ  
 2. LÍNEA DE LÍMIT DE LA ZONA DE PROTECCIÓ  
 3. LÍNEA DE LÍMIT DE LA ZONA DE PROTECCIÓ  
 4. LÍNEA DE LÍMIT DE LA ZONA DE PROTECCIÓ  
 5. LÍNEA DE LÍMIT DE LA ZONA DE PROTECCIÓ

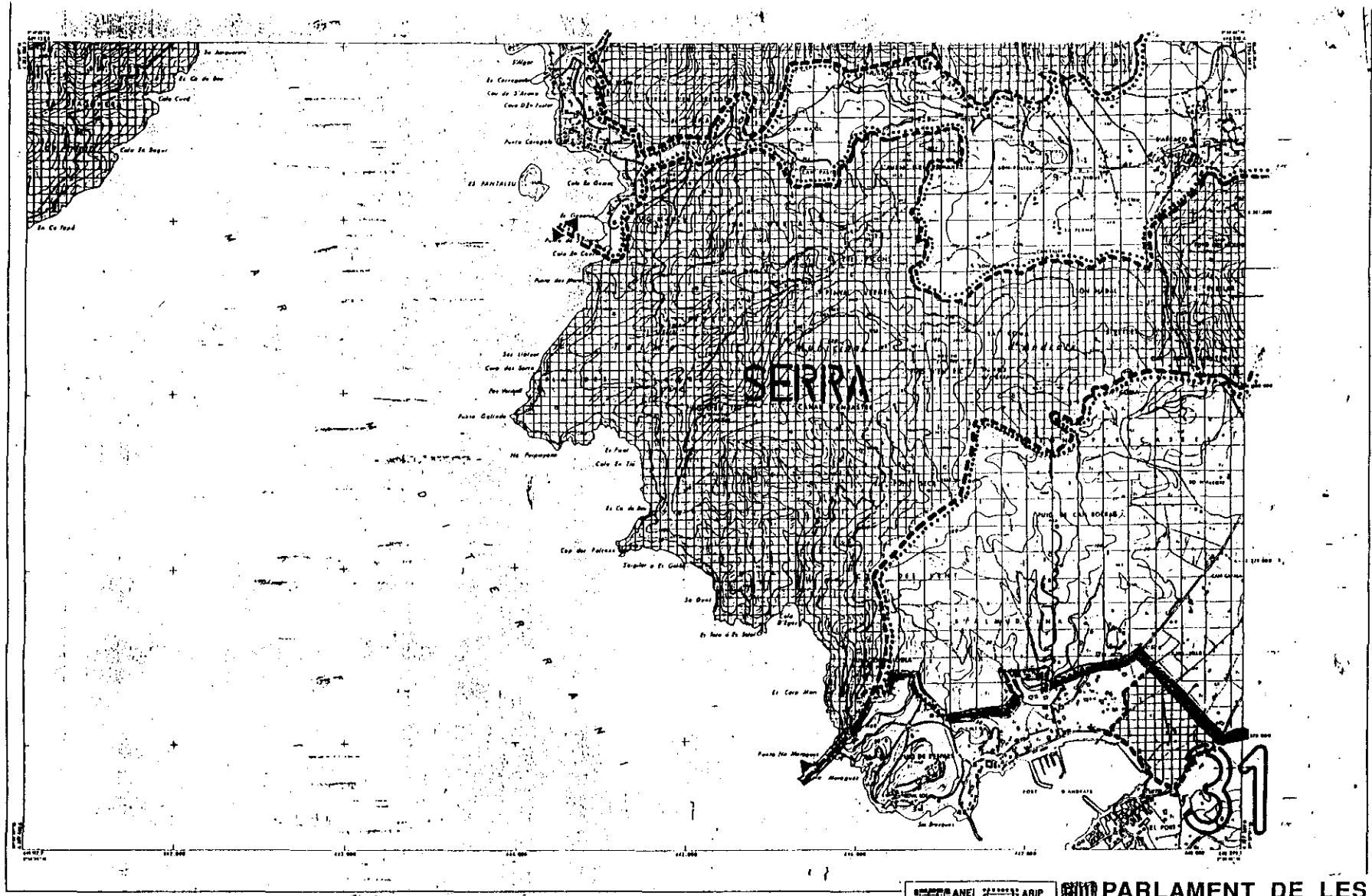
MAPA DE LA ZONA DE PROTECCIÓ  
 ESCALA 1:50.000  
 0 100 200 300 400 500 600 700 800 900 1000 METRES



<p><b>SIGNES CONVENCIONALS</b></p> <ul style="list-style-type: none"> <li>línia contínua: línia de frontera municipal</li> <li>línia puntejada: línia de frontera de municipi de 1ª ordre</li> <li>línia puntejada: línia de frontera de municipi de 2ª ordre</li> <li>línia puntejada: línia de frontera de municipi de 3ª ordre</li> <li>línia puntejada: línia de frontera de municipi de 4ª ordre</li> <li>línia puntejada: línia de frontera de municipi de 5ª ordre</li> <li>línia puntejada: línia de frontera de municipi de 6ª ordre</li> <li>línia puntejada: línia de frontera de municipi de 7ª ordre</li> <li>línia puntejada: línia de frontera de municipi de 8ª ordre</li> <li>línia puntejada: línia de frontera de municipi de 9ª ordre</li> <li>línia puntejada: línia de frontera de municipi de 10ª ordre</li> <li>línia puntejada: línia de frontera de municipi de 11ª ordre</li> <li>línia puntejada: línia de frontera de municipi de 12ª ordre</li> <li>línia puntejada: línia de frontera de municipi de 13ª ordre</li> <li>línia puntejada: línia de frontera de municipi de 14ª ordre</li> <li>línia puntejada: línia de frontera de municipi de 15ª ordre</li> <li>línia puntejada: línia de frontera de municipi de 16ª ordre</li> <li>línia puntejada: línia de frontera de municipi de 17ª ordre</li> <li>línia puntejada: línia de frontera de municipi de 18ª ordre</li> <li>línia puntejada: línia de frontera de municipi de 19ª ordre</li> <li>línia puntejada: línia de frontera de municipi de 20ª ordre</li> </ul>	<p><b>USOS DEL SOL</b></p> <ul style="list-style-type: none"> <li>línia puntejada: línia de frontera de municipi de 1ª ordre</li> <li>línia puntejada: línia de frontera de municipi de 2ª ordre</li> <li>línia puntejada: línia de frontera de municipi de 3ª ordre</li> <li>línia puntejada: línia de frontera de municipi de 4ª ordre</li> <li>línia puntejada: línia de frontera de municipi de 5ª ordre</li> <li>línia puntejada: línia de frontera de municipi de 6ª ordre</li> <li>línia puntejada: línia de frontera de municipi de 7ª ordre</li> <li>línia puntejada: línia de frontera de municipi de 8ª ordre</li> <li>línia puntejada: línia de frontera de municipi de 9ª ordre</li> <li>línia puntejada: línia de frontera de municipi de 10ª ordre</li> <li>línia puntejada: línia de frontera de municipi de 11ª ordre</li> <li>línia puntejada: línia de frontera de municipi de 12ª ordre</li> <li>línia puntejada: línia de frontera de municipi de 13ª ordre</li> <li>línia puntejada: línia de frontera de municipi de 14ª ordre</li> <li>línia puntejada: línia de frontera de municipi de 15ª ordre</li> <li>línia puntejada: línia de frontera de municipi de 16ª ordre</li> <li>línia puntejada: línia de frontera de municipi de 17ª ordre</li> <li>línia puntejada: línia de frontera de municipi de 18ª ordre</li> <li>línia puntejada: línia de frontera de municipi de 19ª ordre</li> <li>línia puntejada: línia de frontera de municipi de 20ª ordre</li> </ul>	<p><b>VÉRTEX</b></p> <ul style="list-style-type: none"> <li>línia puntejada: línia de frontera de municipi de 1ª ordre</li> <li>línia puntejada: línia de frontera de municipi de 2ª ordre</li> <li>línia puntejada: línia de frontera de municipi de 3ª ordre</li> <li>línia puntejada: línia de frontera de municipi de 4ª ordre</li> <li>línia puntejada: línia de frontera de municipi de 5ª ordre</li> <li>línia puntejada: línia de frontera de municipi de 6ª ordre</li> <li>línia puntejada: línia de frontera de municipi de 7ª ordre</li> <li>línia puntejada: línia de frontera de municipi de 8ª ordre</li> <li>línia puntejada: línia de frontera de municipi de 9ª ordre</li> <li>línia puntejada: línia de frontera de municipi de 10ª ordre</li> <li>línia puntejada: línia de frontera de municipi de 11ª ordre</li> <li>línia puntejada: línia de frontera de municipi de 12ª ordre</li> <li>línia puntejada: línia de frontera de municipi de 13ª ordre</li> <li>línia puntejada: línia de frontera de municipi de 14ª ordre</li> <li>línia puntejada: línia de frontera de municipi de 15ª ordre</li> <li>línia puntejada: línia de frontera de municipi de 16ª ordre</li> <li>línia puntejada: línia de frontera de municipi de 17ª ordre</li> <li>línia puntejada: línia de frontera de municipi de 18ª ordre</li> <li>línia puntejada: línia de frontera de municipi de 19ª ordre</li> <li>línia puntejada: línia de frontera de municipi de 20ª ordre</li> </ul>	<p><b>INFORMACIÓ CARTOGRÀFICA</b></p> <p>PROJECCIÓ: UTM ESCALA: 1:50.000 SISTEMA DE COORDENADORS: UTM DATUM: EDINBURGH PROJECCIÓ DE COORDENADORS: UTM ESCALA: 1:50.000 SISTEMA DE COORDENADORS: UTM DATUM: EDINBURGH</p>	<p><b>PARLAMENT DE LES ILLES BALEARS</b></p> <p><b>LLEI D'ESPAYS NATURALS I DE RÈGIM URBANÍSTIC DE LES ÀREES D'ESPECIAL PROTECCIÓ DE LES ILLES BALEARS</b></p> <p><b>ANNEX I CAP DES LLAMP</b></p> <p>MAPA: 30-1 ESCALA: 1:50.000 SISTEMA DE COORDENADORS: UTM DATUM: EDINBURGH</p>	<p><b>MALLORCA: CALVIA ANDRATX</b></p>	<p><b>PARLAMENT DE LES ILLES BALEARS</b></p> <p><b>LLEI D'ESPAYS NATURALS I DE RÈGIM URBANÍSTIC DE LES ÀREES D'ESPECIAL PROTECCIÓ DE LES ILLES BALEARS</b></p> <p><b>ANNEX I CAP DES LLAMP</b></p> <p>MAPA: 30-1 ESCALA: 1:50.000 SISTEMA DE COORDENADORS: UTM DATUM: EDINBURGH</p>	<p><b>MALLORCA: CALVIA ANDRATX</b></p>
---	--	--	--	---	--	---	--







**SIGNES CONVENCIONALS**

<p>----- Línia de límit municipal</p> <p>----- Línia de límit de paratge natural</p> <p>----- Línia de límit de patrimoni cultural</p> <p>----- Línia de límit de zona protegida</p> <p>----- Línia de límit de zona protegida especial</p> <p>----- Línia de límit de zona protegida especial de primera categoria</p> <p>----- Línia de límit de zona protegida especial de segona categoria</p> <p>----- Línia de límit de zona protegida especial de tercera categoria</p> <p>----- Línia de límit de zona protegida especial de quarta categoria</p> <p>----- Línia de límit de zona protegida especial de cinquena categoria</p> <p>----- Línia de límit de zona protegida especial de sisena categoria</p> <p>----- Línia de límit de zona protegida especial de setena categoria</p> <p>----- Línia de límit de zona protegida especial de vuitena categoria</p> <p>----- Línia de límit de zona protegida especial de novena categoria</p> <p>----- Línia de límit de zona protegida especial de deuena categoria</p>	<p>----- Línia de límit de zona protegida especial de primera categoria</p> <p>----- Línia de límit de zona protegida especial de segona categoria</p> <p>----- Línia de límit de zona protegida especial de tercera categoria</p> <p>----- Línia de límit de zona protegida especial de quarta categoria</p> <p>----- Línia de límit de zona protegida especial de cinquena categoria</p> <p>----- Línia de límit de zona protegida especial de sisena categoria</p> <p>----- Línia de límit de zona protegida especial de setena categoria</p> <p>----- Línia de límit de zona protegida especial de vuitena categoria</p> <p>----- Línia de límit de zona protegida especial de novena categoria</p> <p>----- Línia de límit de zona protegida especial de deuena categoria</p>	<p>----- Línia de límit de zona protegida especial de primera categoria</p> <p>----- Línia de límit de zona protegida especial de segona categoria</p> <p>----- Línia de límit de zona protegida especial de tercera categoria</p> <p>----- Línia de límit de zona protegida especial de quarta categoria</p> <p>----- Línia de límit de zona protegida especial de cinquena categoria</p> <p>----- Línia de límit de zona protegida especial de sisena categoria</p> <p>----- Línia de límit de zona protegida especial de setena categoria</p> <p>----- Línia de límit de zona protegida especial de vuitena categoria</p> <p>----- Línia de límit de zona protegida especial de novena categoria</p> <p>----- Línia de límit de zona protegida especial de deuena categoria</p>
--	--	--

**LIBRES DEL SOL**

N. TITOLER DE CONSTRUCCIONS	1
O. OBRER	2
T. TALLER	3
P. PINTOR	4
M. MESTRE	5
H. HORTA	6
B. BARRACA	7
S. SERRA	8
D. DOLLA	9
B. BARRACA	10
S. SERRA	11
D. DOLLA	12

**VERTEX**

WOM	0	1	2
WOM	0	1	2
WOM	0	1	2
WOM	0	1	2

**INFORMACIÓ CARTOGRAFICA**

Projecte de mapa topogràfic de Mallorca i Andratx, a escala 1:50.000, amb el sistema de projecció UTM i el datum de 1956.

El mapa està basat en els resultats de les mesures topogràfiques realitzades pel Servei Geogràfic de l'Estat, amb el suport tècnic de l'Institut Cartogràfic de Mallorca.

El mapa està basat en els resultats de les mesures topogràfiques realitzades pel Servei Geogràfic de l'Estat, amb el suport tècnic de l'Institut Cartogràfic de Mallorca.

**ANEX I**

ES SAULET	31-1
MALLORCA I ANDRATX	

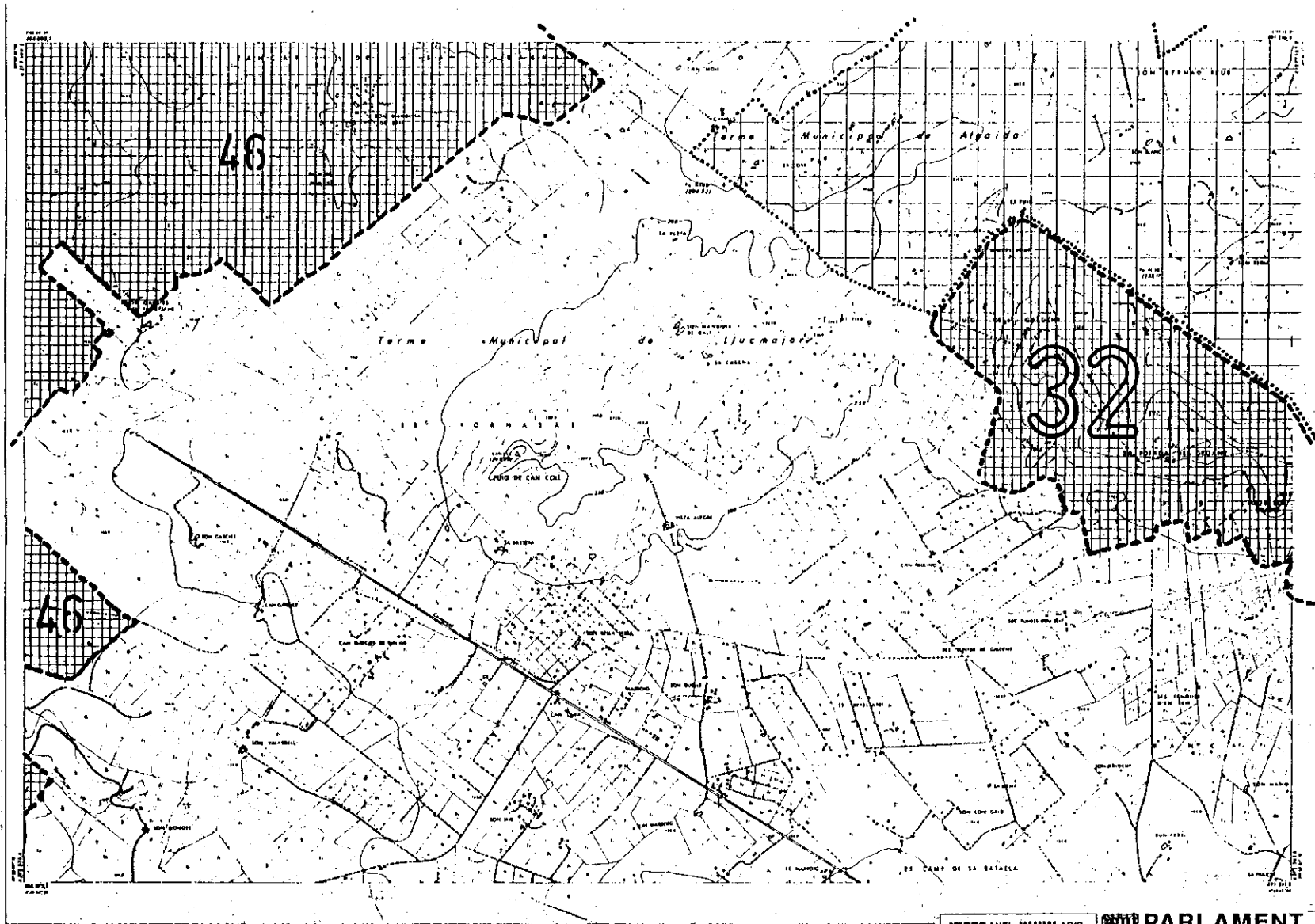
**PARLAMENT DE LES ILLES BALEARS**

**LLEI D'ESPACIS NATURALS I DE RÈGIM URBANÍSTIC DE LES ÀREES D'ESPECIAL PROTECCIÓ DE LES ILLES BALEARS**

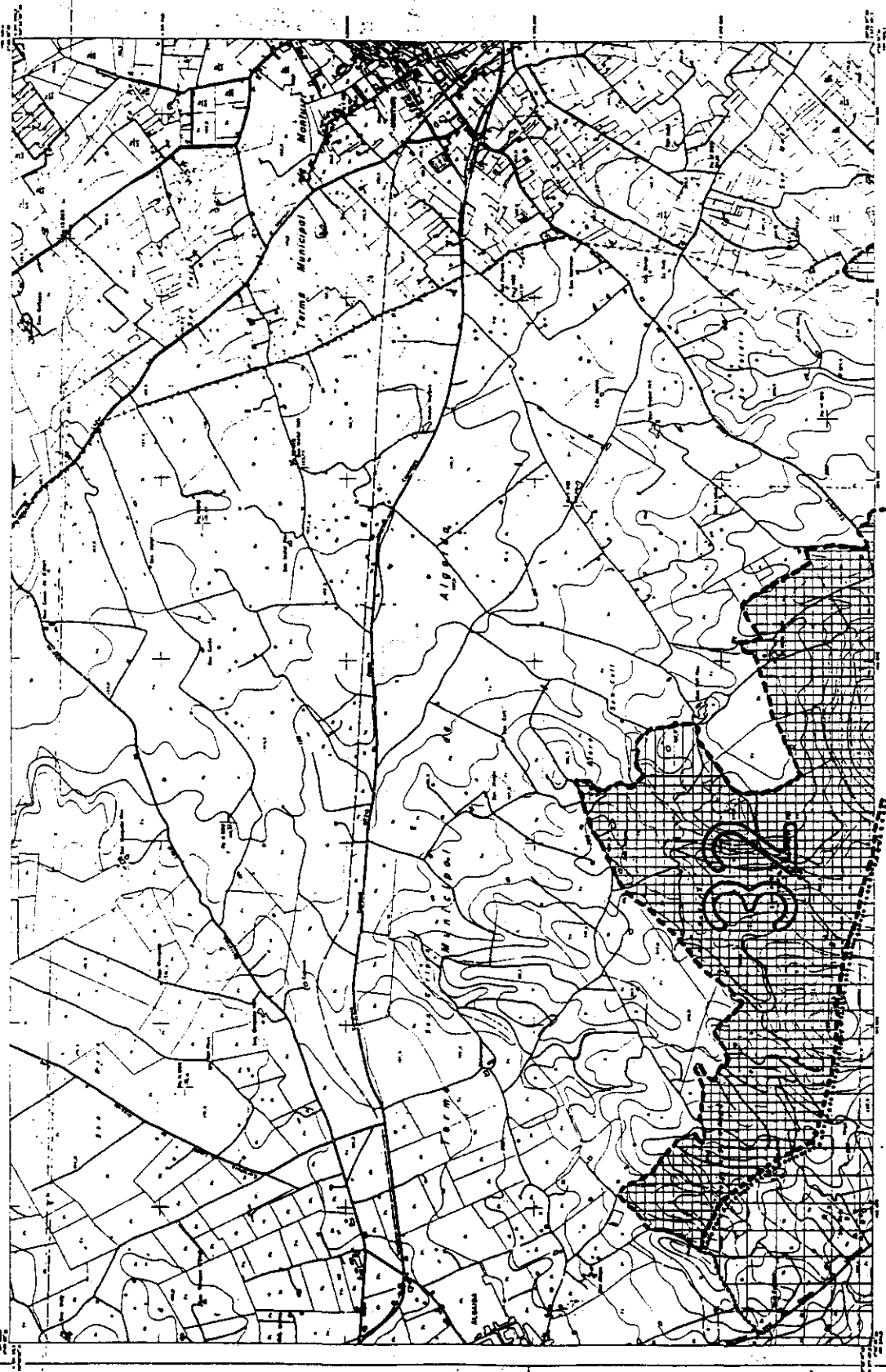
**ANNEX I ES SAULET**

Nº FULLA	ESCALA	ÀREA
31-1	0 100 200 300 400 500 600 700 800 900	31





<b>SIGNES CONVENCIONALS</b> [Icons for various symbols: solid line, dashed line, dotted line, etc.] [Text descriptions for each symbol type]		<b>PUSOS DEL SOL</b> [Icons for sun symbols: circle with dot, circle with cross, etc.] [Text descriptions for each sun symbol type]		<b>VÈRTEX</b> [Icons for vertex symbols: triangle, square, etc.] [Text descriptions for each vertex symbol type]		<b>INFORMACIÓ CARTOGRÀFICA</b> [Text: PROJECTE D'UNA CARTA TOPOGRÀFICA...] [Text: ESCALA: 1:50.000] [Text: DATA: 1954] [Text: AUTOR: INSTITUT D'ENGINYERIA I ARQUITECTURA DE BALEARS]		<b>ANEX I</b> [Map grid showing area 32-2 highlighted]		<b>ARIP</b> [Text: ÀREA DE REGIMEN ESPECIAL] [Text: 32-1 32-2 3 PULLES] [Text: 32-3 35-4] [Text: 33-5]		<b>PARLAMENT DE LES ILLES BALEARS</b> <b>LLEI D'ESPES NATURALS I DE RÈGIM URBANÍSTIC DE LES ÀREES D'ESPECIAL PROTECCIÓ DE LES ILLES BALEARS</b> <b>ANNEX I MASSIS DE RANDA</b> [Map grid showing area 32-2 highlighted]	
<b>MALLORCA LLUCMAJOR ALGAIDA</b>						<b>MAP FULLA</b> <b>32-2</b>		<b>ESCALA</b> 0 100 200 300 400 500 600 700 800 900 m		<b>ÀREA</b> <b>32</b>			



**PARLAMENT DE LES ILLES BALEARS**

**LEI D'ESPÀIS NATURALS DE RÉGIM URBANÍSTIC DE LES ÀREES D'ESPECIAL PROTECCIÓ DE LES ILLES BALEARS**

**ANNEX I MASSIS DE RANDA**

**MALLORCA MONTURI ALGADA**

MAPA DE PLANEJAMENT URBANÍSTIC

PLANEJAMENT URBANÍSTIC

PLANEJAMENT URBANÍSTIC

PLANEJAMENT URBANÍSTIC

**INFORMACIÓ CARTOGRÀFICA**

ESCALA: 1:50.000

PROJECCIÓ: UTM

COORDENADA UTM: 32Q UTM

DATA: 1984

**VÈRTEX**

1. VÈRTEX DE 1.ª ORDRE

2. VÈRTEX DE 2.ª ORDRE

3. VÈRTEX DE 3.ª ORDRE

**LIBROS DEL SOL**

1. LIBRO DEL SOL

2. LIBRO DEL SOL

3. LIBRO DEL SOL

**SIGNES CONVENCIONALS**

1. Línia de límit de protecció

2. Línia de límit de protecció

3. Línia de límit de protecció

PLAÇA 32-3

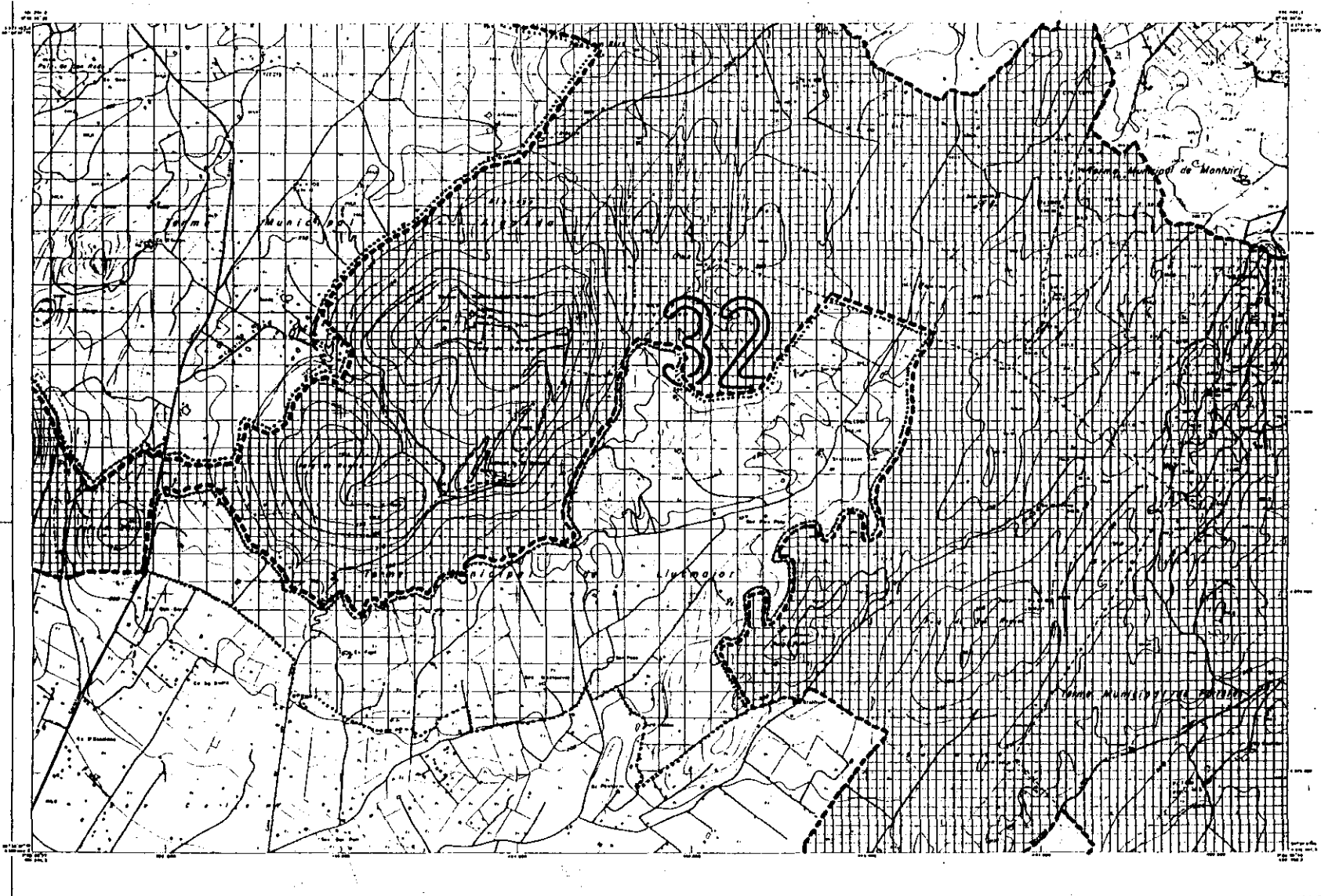
ESCALA 1:50.000

1:50.000

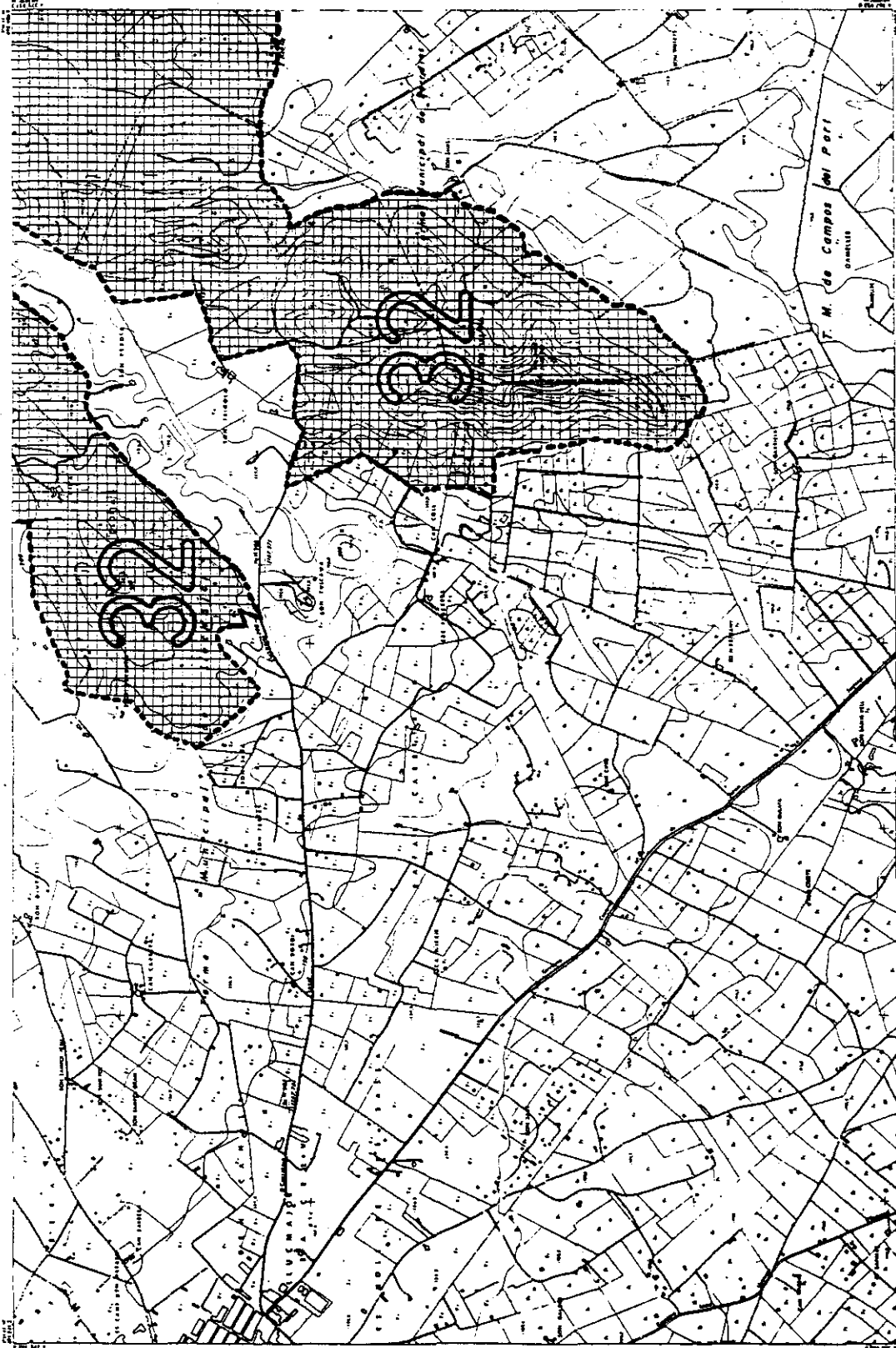
1:50.000

1:50.000

1:50.000



<p><b>SIGNES CONVENCIONALS</b></p> <p><b>Administració</b>          - Adreça          - Estació d'aparcar / Pla d'aparcar          - Estació d'aparcament          - Línia de línia de ferrocarril          - Línia de línia de ferrocarril          - Línia de línia de ferrocarril          - Línia de línia de ferrocarril          - Línia de línia de ferrocarril          - Línia de línia de ferrocarril          - Línia de línia de ferrocarril</p>	<p><b>SIGNES CONVENCIONALS</b></p> <p><b>Carreteres</b>          - Carretera principal          - Carretera secundària          - Camí públic          - Camí particular          - Camí de línia de ferrocarril          - Camí de línia de ferrocarril          - Camí de línia de ferrocarril          - Camí de línia de ferrocarril          - Camí de línia de ferrocarril          - Camí de línia de ferrocarril          - Camí de línia de ferrocarril</p>	<p><b>SIGNES CONVENCIONALS</b></p> <p><b>Vegetació</b>          - Vegetació densa          - Vegetació mitjana          - Vegetació baixa          - Vegetació alta          - Vegetació baixa          - Vegetació alta          - Vegetació baixa          - Vegetació alta          - Vegetació baixa          - Vegetació alta          - Vegetació baixa</p>	<p><b>USOS DEL SOL</b></p> <p><b>Vegetació</b>          - Vegetació densa          - Vegetació mitjana          - Vegetació baixa          - Vegetació alta          - Vegetació baixa          - Vegetació alta          - Vegetació baixa          - Vegetació alta          - Vegetació baixa          - Vegetació alta</p>	<p><b>VÈRTEX</b></p> <p><b>Tipus de Vèrtex</b>          - Vèrtex de 1ª ordre          - Vèrtex de 2ª ordre          - Vèrtex de 3ª ordre          - Vèrtex de 4ª ordre          - Vèrtex de 5ª ordre          - Vèrtex de 6ª ordre          - Vèrtex de 7ª ordre          - Vèrtex de 8ª ordre          - Vèrtex de 9ª ordre          - Vèrtex de 10ª ordre</p>	<p><b>INFORMACIÓ CARTOGRÀFICA</b></p> <p><b>Tipus de Mapa</b>          - Mapa de línia          - Mapa de línia          - Mapa de línia          - Mapa de línia          - Mapa de línia          - Mapa de línia          - Mapa de línia          - Mapa de línia          - Mapa de línia          - Mapa de línia</p>	<p><b>ANEX I</b></p> <p><b>MAPA DE LA ILLA DE MALLORCA</b></p> <p><b>REGIONS</b>          - REGIÓ DE MALLORCA          - REGIÓ DE MALLORCA          - REGIÓ DE MALLORCA          - REGIÓ DE MALLORCA          - REGIÓ DE MALLORCA          - REGIÓ DE MALLORCA          - REGIÓ DE MALLORCA          - REGIÓ DE MALLORCA          - REGIÓ DE MALLORCA          - REGIÓ DE MALLORCA</p>	<p><b>PARLAMENT DE LES ILLES BALEARS</b></p> <p><b>LLEI D'ESPÀIS NATURALS I DE RÈGIM URBANÍSTIC DE LES ÀREES D'ESPECIAL PROTECCIÓ DE LES ILLES BALEARS</b></p> <p><b>ANNEX I MASSIS DE RANDA</b></p> <p><b>MAPA DE LA ILLA DE MALLORCA</b></p> <p><b>REGIONS</b>          - REGIÓ DE MALLORCA          - REGIÓ DE MALLORCA          - REGIÓ DE MALLORCA          - REGIÓ DE MALLORCA          - REGIÓ DE MALLORCA          - REGIÓ DE MALLORCA          - REGIÓ DE MALLORCA          - REGIÓ DE MALLORCA          - REGIÓ DE MALLORCA          - REGIÓ DE MALLORCA</p> <p><b>ESCALA</b>          1:50.000</p> <p><b>ÀREA</b>          32</p>
--	--	---	--	---	---	--	--



**PARLAMENT DE LES ILLES BALEARS**

**LLEI D'ESPAS NATURALS I DE RÈGIM URBANÍSTIC DE LES ÀREES D'ESPECIAL PROTECCIÓ DE LES ILLES BALEARS**

**ANNEX I MASSIS DE RANDA**

**MAPA DE PLANIFICACIÓ URBANÍSTICA**

25.2	25.3	25.4	25.5
25.2	25.3	25.4	25.5

**MAPA DE PLANIFICACIÓ URBANÍSTICA**

**MAPA DE PLANIFICACIÓ URBANÍSTICA**

**INFORMACIÓ CARTOGRAFICA**

PROJECCIÓ: UTM

ESCALA: 1:50.000

DATA: 1985

**VERTEIX**

Tipus: ...

Coordenades: ...

**USOS DEL SOL**

Tipus de zones: ...

1. ZONE D'USOS RESIDENCIALS

2. ZONE D'USOS COMERCIALS

3. ZONE D'USOS INDUSTRIALS

4. ZONE D'USOS AGRÍcoles

5. ZONE D'USOS VERDUS

6. ZONE D'USOS ESPECIALS

**LEGENDA CONVENCIONAL**

Tipus de zones: ...

1. ZONE D'USOS RESIDENCIALS

2. ZONE D'USOS COMERCIALS

3. ZONE D'USOS INDUSTRIALS

4. ZONE D'USOS AGRÍcoles

5. ZONE D'USOS VERDUS

6. ZONE D'USOS ESPECIALS

**LEGENDA CONVENCIONAL**

Tipus de zones: ...

1. ZONE D'USOS RESIDENCIALS

2. ZONE D'USOS COMERCIALS

3. ZONE D'USOS INDUSTRIALS

4. ZONE D'USOS AGRÍcoles

5. ZONE D'USOS VERDUS

6. ZONE D'USOS ESPECIALS

**MAPA DE PLANIFICACIÓ URBANÍSTICA**

Tipus de zones: ...

1. ZONE D'USOS RESIDENCIALS

2. ZONE D'USOS COMERCIALS

3. ZONE D'USOS INDUSTRIALS

4. ZONE D'USOS AGRÍcoles

5. ZONE D'USOS VERDUS

6. ZONE D'USOS ESPECIALS

INFORMACIÓ: 32-5

MAPA DE PLANIFICACIÓ URBANÍSTICA

INFORMACIÓ CARTOGRAFICA

VERTEIX

USOS DEL SOL

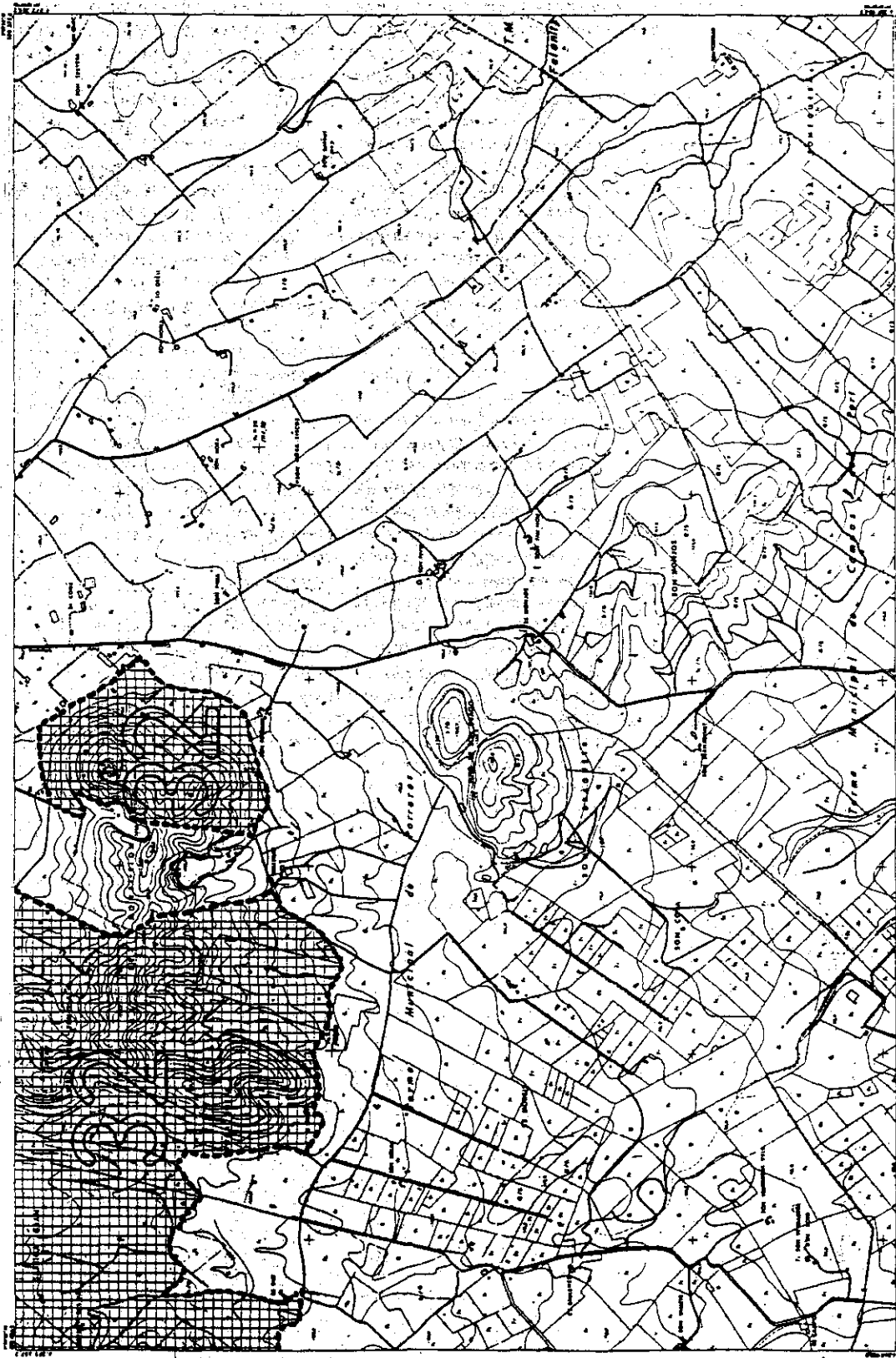
LEGENDA CONVENCIONAL

LEGENDA CONVENCIONAL

MAPA DE PLANIFICACIÓ URBANÍSTICA







**PARLAMENT DE LES ILLES BALEARS**  
 LLEI D'ESPAS NATURALS I DE RÉGIM URBANÍSTIC DE LES ÀREES D'ESPECIAL PROTECCIÓ DE LES ILLES BALEARS  
 ANNEX I MASSIS DE RANDA

<p><b>INFORMACIÓ CARTOGRÀFICA</b></p> <p>Tipus de mapa: <b>MAPA DE PLÀNOL</b></p> <p>Escala: <b>1:50.000</b></p> <p>Projecció: <b>UTM</b></p> <p>Coordenades: <b>UTM</b></p>	<p><b>VERTEJES</b></p> <p>Tipus de símbol: <b>VERTEJES</b></p> <p>Tipus de línia: <b>LÍNIES</b></p>	<p><b>URBES DEL BOL</b></p> <p>Tipus de símbol: <b>URBES DEL BOL</b></p> <p>Tipus de línia: <b>LÍNIES</b></p>	<p><b>LEGENDA CONVENCIONAL</b></p> <p>Tipus de símbol: <b>LEGENDA CONVENCIONAL</b></p> <p>Tipus de línia: <b>LÍNIES</b></p>
--	---	---	---

<p><b>MAPA DE PLÀNOL</b></p> <p>Tipus de símbol: <b>MAPA DE PLÀNOL</b></p> <p>Tipus de línia: <b>LÍNIES</b></p>	<p><b>URBES DEL BOL</b></p> <p>Tipus de símbol: <b>URBES DEL BOL</b></p> <p>Tipus de línia: <b>LÍNIES</b></p>	<p><b>LEGENDA CONVENCIONAL</b></p> <p>Tipus de símbol: <b>LEGENDA CONVENCIONAL</b></p> <p>Tipus de línia: <b>LÍNIES</b></p>
---	---	---

<p><b>MAPA DE PLÀNOL</b></p> <p>Tipus de símbol: <b>MAPA DE PLÀNOL</b></p> <p>Tipus de línia: <b>LÍNIES</b></p>	<p><b>URBES DEL BOL</b></p> <p>Tipus de símbol: <b>URBES DEL BOL</b></p> <p>Tipus de línia: <b>LÍNIES</b></p>	<p><b>LEGENDA CONVENCIONAL</b></p> <p>Tipus de símbol: <b>LEGENDA CONVENCIONAL</b></p> <p>Tipus de línia: <b>LÍNIES</b></p>
---	---	---

<p><b>MAPA DE PLÀNOL</b></p> <p>Tipus de símbol: <b>MAPA DE PLÀNOL</b></p> <p>Tipus de línia: <b>LÍNIES</b></p>	<p><b>URBES DEL BOL</b></p> <p>Tipus de símbol: <b>URBES DEL BOL</b></p> <p>Tipus de línia: <b>LÍNIES</b></p>	<p><b>LEGENDA CONVENCIONAL</b></p> <p>Tipus de símbol: <b>LEGENDA CONVENCIONAL</b></p> <p>Tipus de línia: <b>LÍNIES</b></p>
---	---	---

<p><b>MAPA DE PLÀNOL</b></p> <p>Tipus de símbol: <b>MAPA DE PLÀNOL</b></p> <p>Tipus de línia: <b>LÍNIES</b></p>	<p><b>URBES DEL BOL</b></p> <p>Tipus de símbol: <b>URBES DEL BOL</b></p> <p>Tipus de línia: <b>LÍNIES</b></p>	<p><b>LEGENDA CONVENCIONAL</b></p> <p>Tipus de símbol: <b>LEGENDA CONVENCIONAL</b></p> <p>Tipus de línia: <b>LÍNIES</b></p>
---	---	---

**MAPA DE PLÀNOL**

Tipus de símbol: **MAPA DE PLÀNOL**

Tipus de línia: **LÍNIES**

**URBES DEL BOL**

Tipus de símbol: **URBES DEL BOL**

Tipus de línia: **LÍNIES**

**LEGENDA CONVENCIONAL**

Tipus de símbol: **LEGENDA CONVENCIONAL**

Tipus de línia: **LÍNIES**

**MAPA DE PLÀNOL**

Tipus de símbol: **MAPA DE PLÀNOL**

Tipus de línia: **LÍNIES**

**URBES DEL BOL**

Tipus de símbol: **URBES DEL BOL**

Tipus de línia: **LÍNIES**

**LEGENDA CONVENCIONAL**

Tipus de símbol: **LEGENDA CONVENCIONAL**

Tipus de línia: **LÍNIES**

32-7

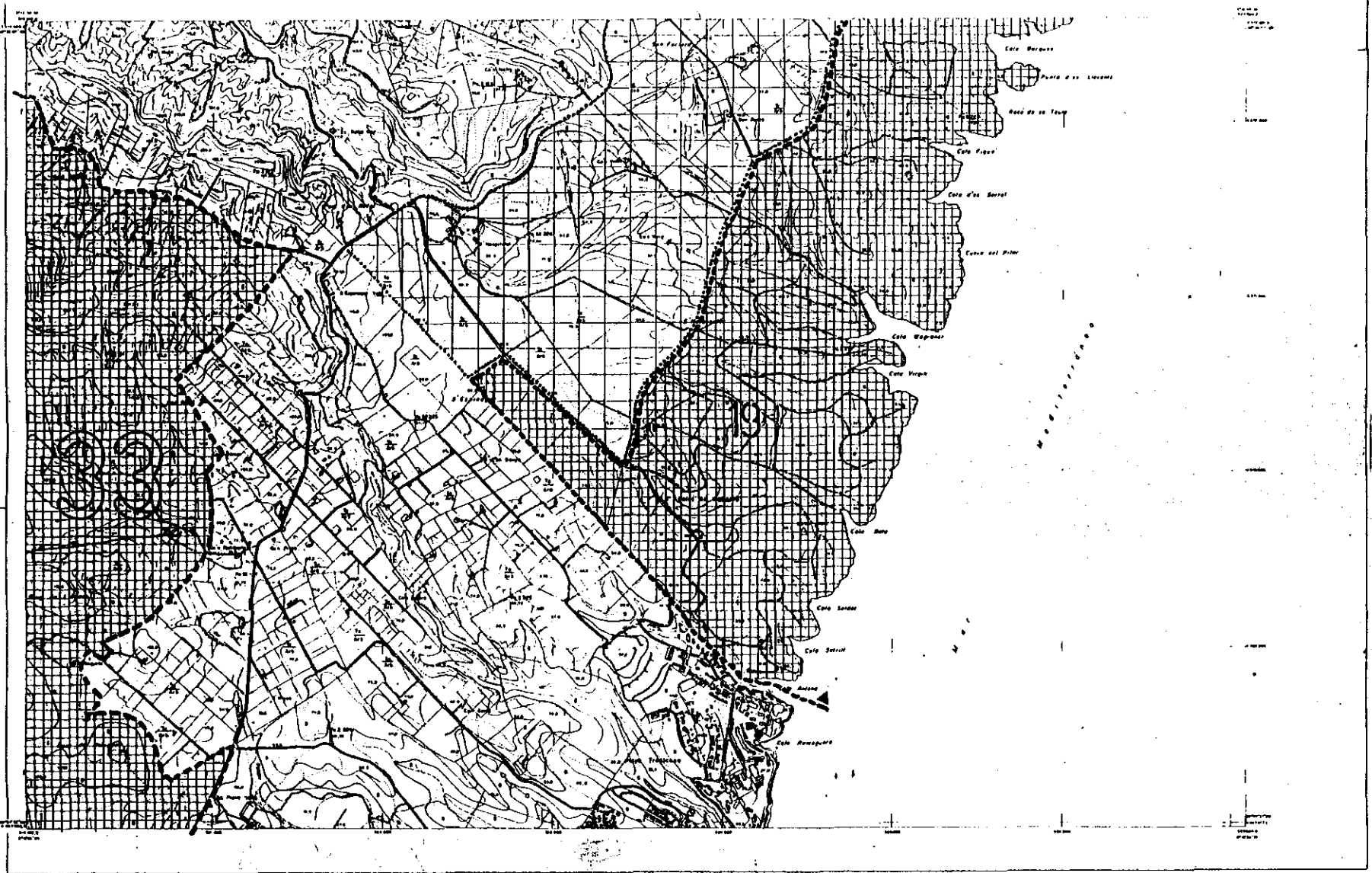
32

32

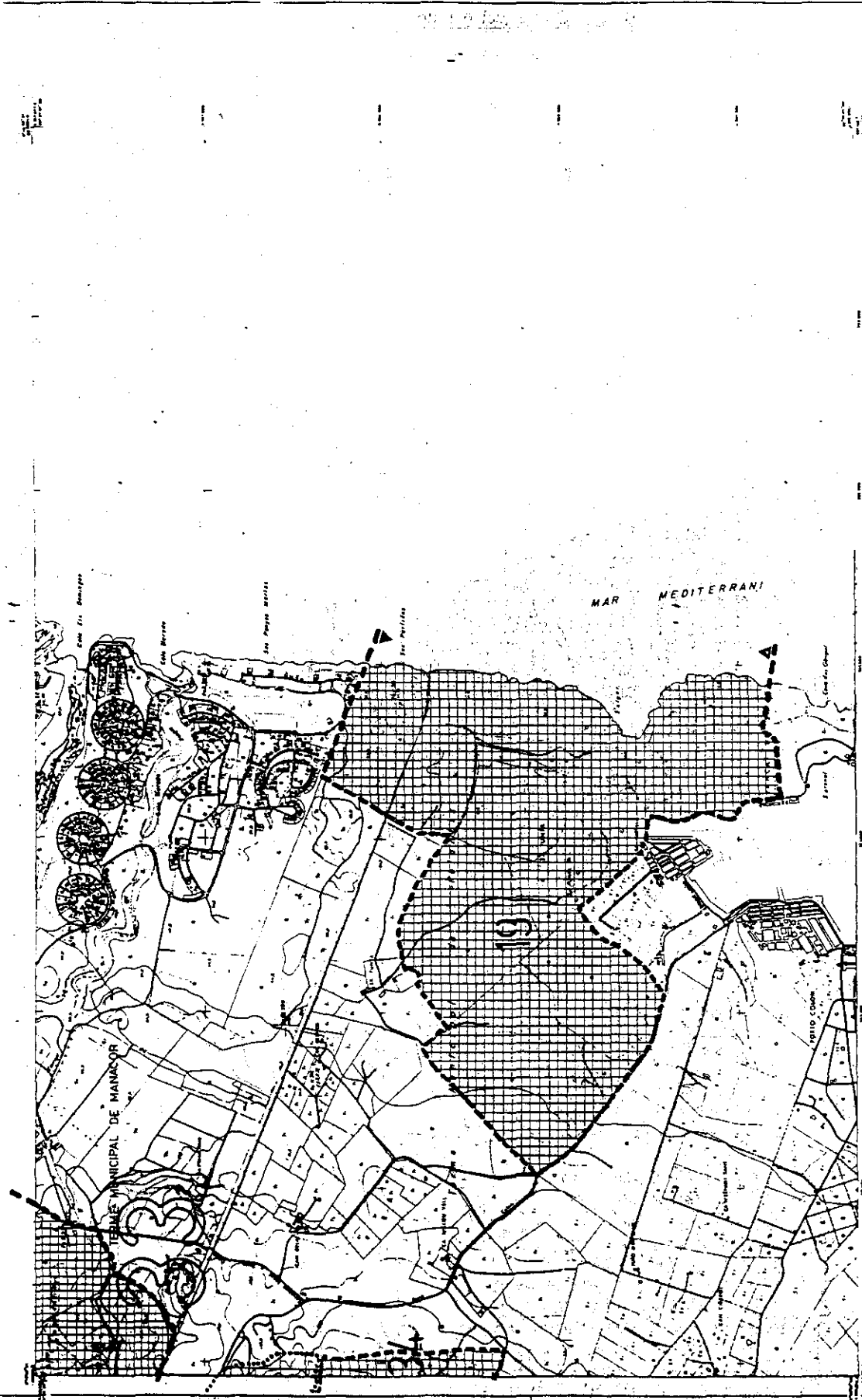
32

32

32



<p><b>SIGNES CONVENCIONALS</b></p> <p>  Carretera   Ferrocarril   Canal   Embassament   Pont   Túnel   Estació de ferrocarril   Parada d'autobus   Escola   Església   Cementiri   Monument   Puc   Molí   Foc de foc   Fortificació   Instal·lació militar   Sitis arqueològiques   Monument natural   Monument històric   Monument industrial   Sitis arqueològiques   Monument natural   Monument històric   Monument industrial         </p>		<p><b>USOS DEL SÒL</b></p> <p>  Urbanitzat   Urbanitzable   Agrícola   Forestal   Natural   Industrial   Militar   Sitis arqueològiques   Monument natural   Monument històric   Monument industrial         </p>	<p><b>VÈRTEX</b></p> <p>  Estació de triangulació   Marca geodèsica   Punt de nivellament   Punt astronòmic   Punt magnètic   Punt gravimètric   Punt geodèsic   Punt de nivellament   Punt astronòmic   Punt magnètic   Punt gravimètric         </p>	<p><b>INFORMACIÓ CARTOGRÀFICA</b></p> <p>           Escala: 1:50.000            Data: 1970            Autor: Institut Cartogràfic de Catalunya            Edició: 1970         </p>	<p><b>ANNEX I</b></p> <p><b>ES FANGAR</b></p>	<p><b>PARLAMENT DE LES ILLES BALEARS</b></p> <p><b>LLEI D'ESPAYS NATURALS I DE RÉGIM URBANÍSTIC DE LES ÀREES D'ESPECIAL PROTECCIÓ DE LES ILLES BALEARS</b></p> <p><b>ANNEX I ES FANGAR</b></p> <p>Nº FULLA: 33-1</p> <p>ESCALA: 0 100 200 300 400 500 600 700 800 900 m</p> <p>ÀREA: 33</p>
--	--	---	--	---	---	---



NOTA: Este plano ha sido confeccionado por la sustitución de los valores hechas por distintas empresas, existiendo diferencias en la distribución de términos en altimetría y coordenadas.

**PARLAMENT DE LES ILLES BALEARS**

**LLEI D'ESPÀIS NATURALS I DE RÈGIM URBANÍSTIC DE LES ÀREES D'ESPECIAL PROTECCIÓ DE LES ILLES BALEARS**

**ANNEX I LES FANGAR**

NO. PLÀNOL

**33-2**

33

ESCALA

**MALLORCA, MANACOR**

**FELANITX**

01-1	01-2
01-3	01-4

02-1	02-2
02-3	02-4

**INFORMACIÓ CARTOGRÀFICA**

INFORMACIÓ: A. T. T. (Espanya) - 1973

PROYECTO: PLANO DE ORDENACIÓN URBANÍSTICA DE LAS ZONAS DE ESPECIAL PROTECCIÓN DE LAS ILLES BALEARS

FECHA: 1973

ESCALA: 1:5000

PROYECTO: PLANO DE ORDENACIÓN URBANÍSTICA DE LAS ZONAS DE ESPECIAL PROTECCIÓN DE LAS ILLES BALEARS

FECHA: 1973

ESCALA: 1:5000

**VERTER**

VERTEBRACIONES

VERTEBRACIONES

**USOS DEL SOL**


USOS DEL SOL

USOS DEL SOL

**SIGNES CONVENCIONALS**

SIGNES CONVENCIONALS

SIGNES CONVENCIONALS



**PARLAMENT DE LES ILLES BALEARS**  
 LLEI D'ESPES NATURALIS I DE RÈGIM URBANÍSTIC DE LES ÀREES D'ESPECIAL PROTECCIÓ DE LES ILLES BALEARS  
 ANNEX I ES FANGAR

**MAPA DE LES ILLES BALEARS**

**INFORMACIÓ CARTOGRÀFICA**

**VERTEIX**

**URBIS DEL SOL**

**PROJECCIÓ UTM**

**ESCALA**

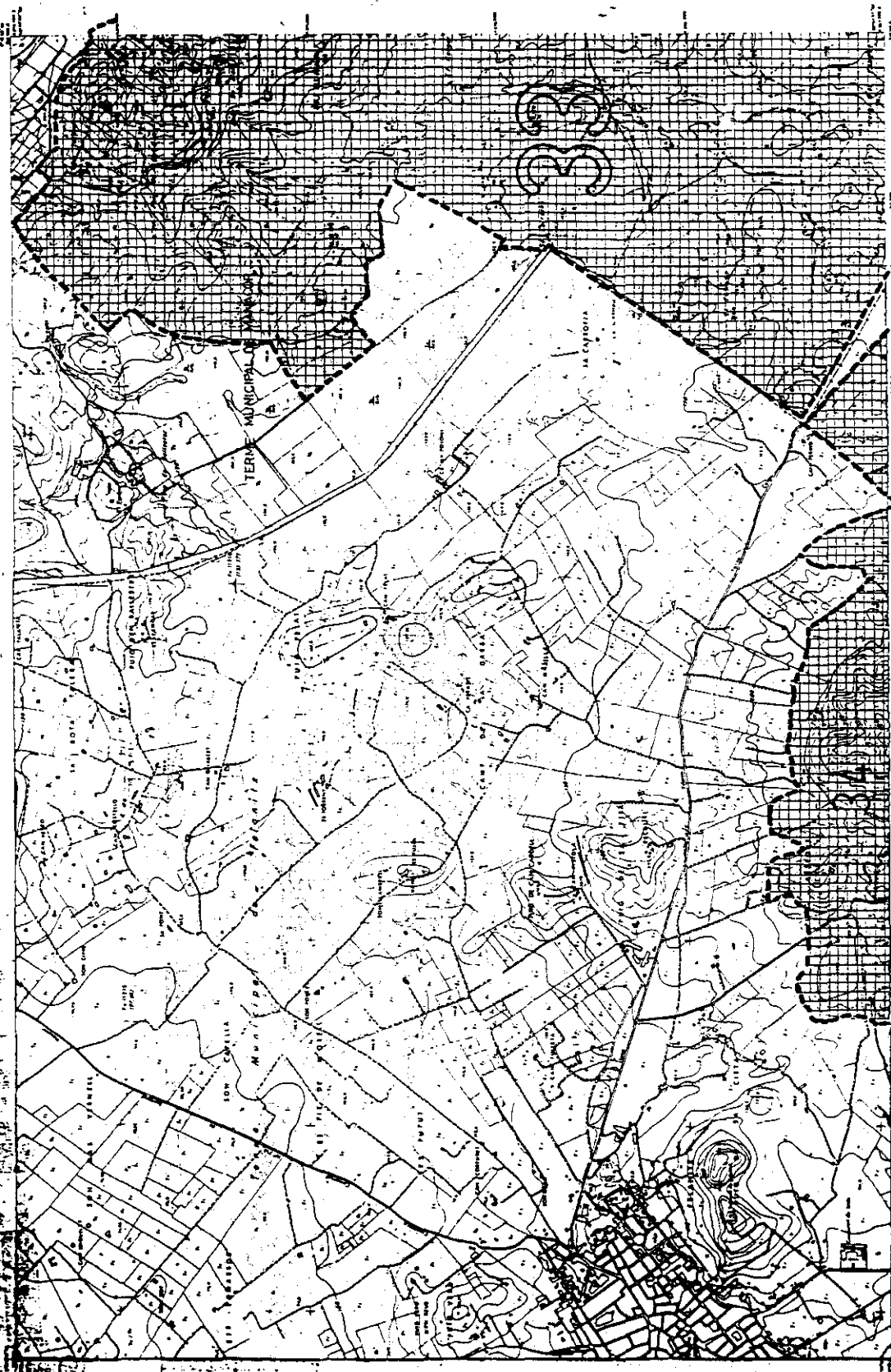
**MANACOR**

**FELANITX**

**MANACOR**

**33-3**

**33**



NOTA: Este plano ha sido confeccionado por la superposición de dos planos hechos por distintos empresarios, existiendo discrepancias en la delimitación de términos, en alturas y coordenadas.

**PARLAMENT DE LES ILLES BALEARS**

LEI D'ESPÀIS NATURALS I DE RÈGIM URBANÍSTIC DE LES ÀREES D'ESPECIAL PROTECCIÓ DE LES ILLES BALEARS

ANNEX I LES FANGAR

**ARIP**  
 ANEJ I  
 MALLORCA: MANACOR

**INFORMACIÓ CARTOGRÀFICA**

ESCALA: 1:50.000  
 DATA: 1985  
 AUTORIA: IGT

**VÈRTEX**

Tipus de vértex: 1. 2. 3. 4. 5. 6. 7. 8. 9. 10.

**USOS DEL SOL**

Tipus de usos: 1. 2. 3. 4. 5. 6. 7. 8. 9. 10.

**SIGNES CONVENCIONALS**

Tipus de signes: 1. 2. 3. 4. 5. 6. 7. 8. 9. 10.

ESCALA: 1:50.000  
 0 100 200 300 400 500 600 700 800 900 M

MALLORCA: MANACOR

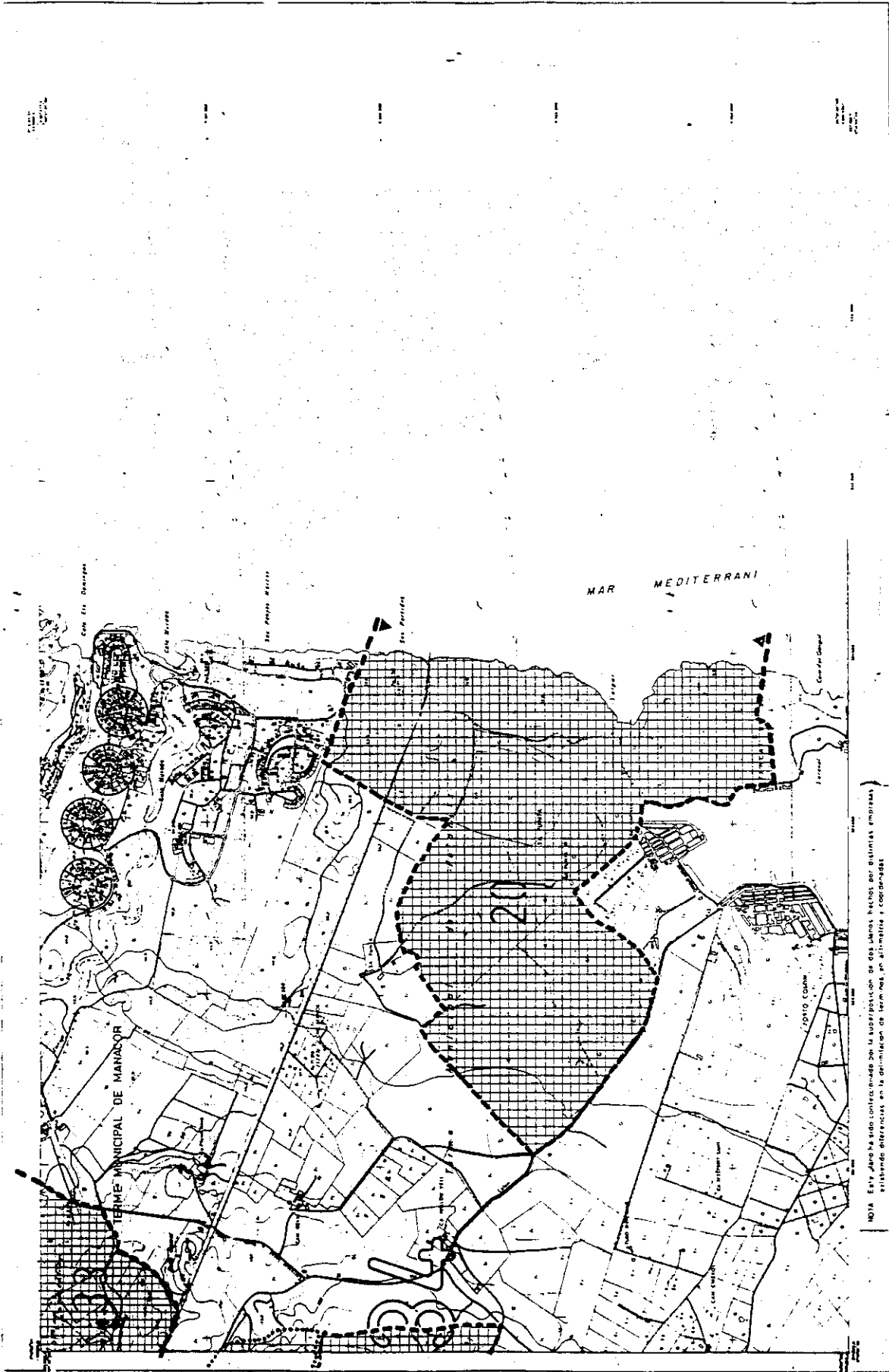
INFORMACIÓ CARTOGRÀFICA

VÈRTEX

USOS DEL SOL

SIGNES CONVENCIONALS

33-4



NOTA: Este plano ha sido confeccionado con la autorización de los señores vecinos por algunas empresas, existiendo autorización en la demarcación de terrenos en afirmativa y corporativa.

**PARLAMENT DE LES ILLES BALEARS**  
LLEI D'ESPANIS NATURALS I DE RÉGIM URBANÍSTIC DE LES ILLES BALEARS  
ANNEX I SANT SALVADOR - SANTUARI

**INFORMACIÓ CARTOGràFICA**  
Escala: 1:10.000  
Tipus de projecció: UTM  
Datum: ETRS89  
Sistema de coordenades: UTM  
Elevació: 1000 m s.n.m.

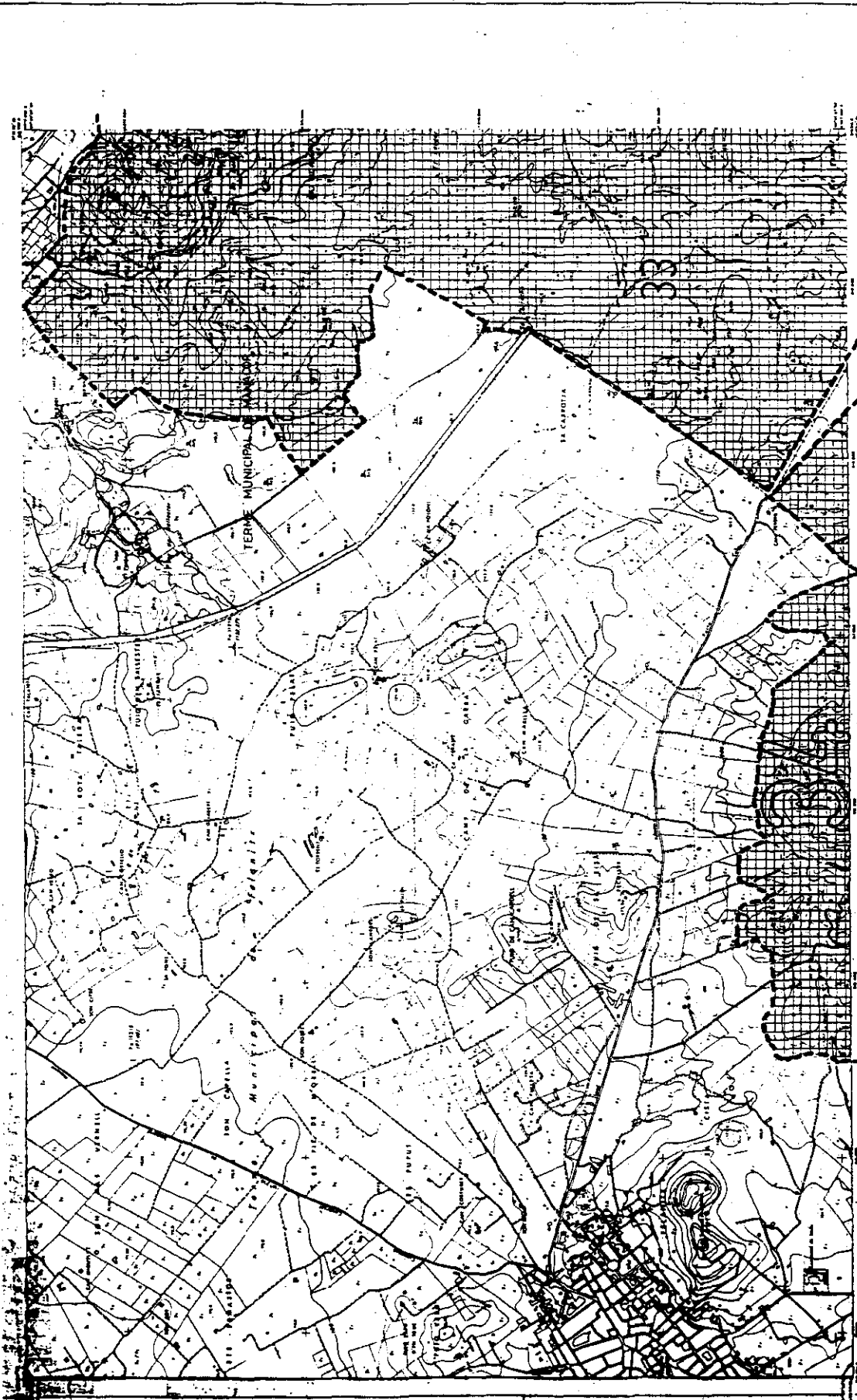
**USOS DEL SÒL**  
1. Urbanitzable  
2. Urbanitzable residencial  
3. Urbanitzable residencial protegit  
4. Urbanitzable residencial protegit de primera categoria  
5. Urbanitzable residencial protegit de segona categoria  
6. Urbanitzable residencial protegit de tercera categoria  
7. Urbanitzable residencial protegit de quarta categoria  
8. Urbanitzable residencial protegit de cinquena categoria  
9. Urbanitzable residencial protegit de sisena categoria  
10. Urbanitzable residencial protegit de setena categoria  
11. Urbanitzable residencial protegit de vuitena categoria  
12. Urbanitzable residencial protegit de novena categoria  
13. Urbanitzable residencial protegit de desena categoria

**BONES CONVENCIONALS**  
1. Urbanitzable residencial protegit de primera categoria  
2. Urbanitzable residencial protegit de segona categoria  
3. Urbanitzable residencial protegit de tercera categoria  
4. Urbanitzable residencial protegit de quarta categoria  
5. Urbanitzable residencial protegit de cinquena categoria  
6. Urbanitzable residencial protegit de sisena categoria  
7. Urbanitzable residencial protegit de setena categoria  
8. Urbanitzable residencial protegit de vuitena categoria  
9. Urbanitzable residencial protegit de novena categoria  
10. Urbanitzable residencial protegit de desena categoria

**MALLORCA: MANACOR**  
FELANITX

34-1

ÀREA 34



NOTA: Este plano ha sido confeccionado por la superposición de las líneas hechas por distintas empresas, sistematizadas en la determinación de terrenos, en alturas y coordenadas.

**LEGENDA CONVENCIONAL**

----- Línea de límite de terreno

----- Línea de límite de parcela

----- Línea de límite de finca

----- Línea de límite de lote

----- Línea de límite de parcela de lote

----- Línea de límite de parcela de lote de finca

----- Línea de límite de parcela de lote de finca de lote

----- Línea de límite de parcela de lote de finca de lote de finca

----- Línea de límite de parcela de lote de finca de lote de finca de lote

----- Línea de límite de parcela de lote de finca de lote de finca de lote de finca de lote

----- Línea de límite de parcela de lote de finca de lote de finca de lote de finca de lote de finca de lote de finca de lote

**UBOS DEL B.O.**

1. Plano de parcelación

2. Plano de parcelación de lote

3. Plano de parcelación de lote de finca

4. Plano de parcelación de lote de finca de lote

5. Plano de parcelación de lote de finca de lote de finca

6. Plano de parcelación de lote de finca de lote de finca de lote

7. Plano de parcelación de lote de finca de lote de finca de lote de finca de lote

8. Plano de parcelación de lote de finca de lote de finca de lote de finca de lote de finca de lote de finca de lote

**VEREX**

1. Plano de parcelación

2. Plano de parcelación de lote

3. Plano de parcelación de lote de finca

4. Plano de parcelación de lote de finca de lote

5. Plano de parcelación de lote de finca de lote de finca

6. Plano de parcelación de lote de finca de lote de finca de lote

7. Plano de parcelación de lote de finca de lote de finca de lote de finca

8. Plano de parcelación de lote de finca de lote de finca de lote de finca de lote de finca de lote de finca de lote

**INFORMACIÓ CARTOGRAFICA**

1. Plano de parcelación

2. Plano de parcelación de lote

3. Plano de parcelación de lote de finca

4. Plano de parcelación de lote de finca de lote

5. Plano de parcelación de lote de finca de lote de finca

6. Plano de parcelación de lote de finca de lote de finca de lote

7. Plano de parcelación de lote de finca de lote de finca de lote de finca

8. Plano de parcelación de lote de finca de lote de finca de lote de finca de lote de finca de lote de finca de lote

**ANEXI ARIP**

1. Plano de parcelación

2. Plano de parcelación de lote

3. Plano de parcelación de lote de finca

4. Plano de parcelación de lote de finca de lote

5. Plano de parcelación de lote de finca de lote de finca

6. Plano de parcelación de lote de finca de lote de finca de lote

7. Plano de parcelación de lote de finca de lote de finca de lote de finca

8. Plano de parcelación de lote de finca de lote de finca de lote de finca de lote de finca de lote de finca de lote

**PARLAMENT DE LES ILLES BALEARS**

LEI D'ESPAS NATURALS I DE RÈGIM URBANÍSTIC DE LES ÀREES D'ESPECIAL PROTECCIÓ DE LES ILLES BALEARS

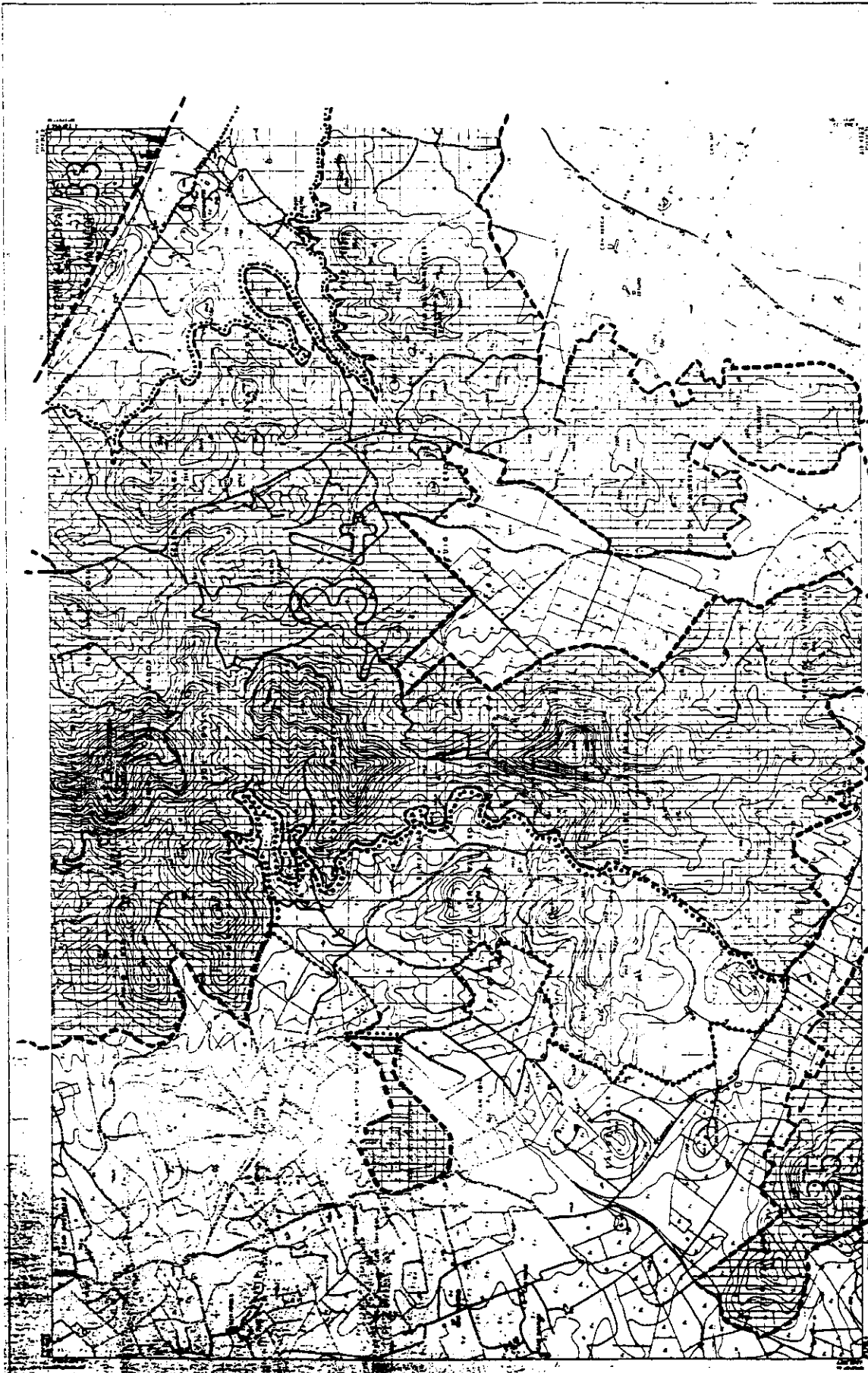
ANNEX I SANT SALVADOR - SANTUARI

MALLORCA: MANACOR

ESCALA: 1:5000

W/FULLA: 34-2

AREA: 34



**PARLAMENT DE LES ILLES BALEARS**  
 LEI D'ESPÀIS NATURALS I DE RÉGIM URBANÍSTIC DE LES ÀREES D'ESPECIAL PROTECCIÓ DE LES ILLES BALEARS  
 ANNEX I. SANT SALVADOR - SANTIURI

**MAPA DE LES ILLES BALEARS**  
 MALLORCA - FELANITX  
 MANACOR

**INFORMACIÓ CARTOGRÀFICA**  
 Escala: 1:50.000  
 Data: 1984

**LEGENDA**

**URBES DEL B.O.**

- 1. Territori de l'URB.
- 2. Urbes del B.O.
- 3. Urbes del B.O. (exterior)
- 4. Urbes del B.O. (interior)
- 5. Urbes del B.O. (exterior)
- 6. Urbes del B.O. (interior)
- 7. Urbes del B.O. (exterior)
- 8. Urbes del B.O. (interior)

**URBES DEL B.O.**

- 1. Territori de l'URB.
- 2. Urbes del B.O.
- 3. Urbes del B.O. (exterior)
- 4. Urbes del B.O. (interior)
- 5. Urbes del B.O. (exterior)
- 6. Urbes del B.O. (interior)
- 7. Urbes del B.O. (exterior)
- 8. Urbes del B.O. (interior)

**VERTICES**

- 1. Vertices de l'URB.
- 2. Vertices de l'URB.
- 3. Vertices de l'URB.
- 4. Vertices de l'URB.
- 5. Vertices de l'URB.
- 6. Vertices de l'URB.
- 7. Vertices de l'URB.
- 8. Vertices de l'URB.

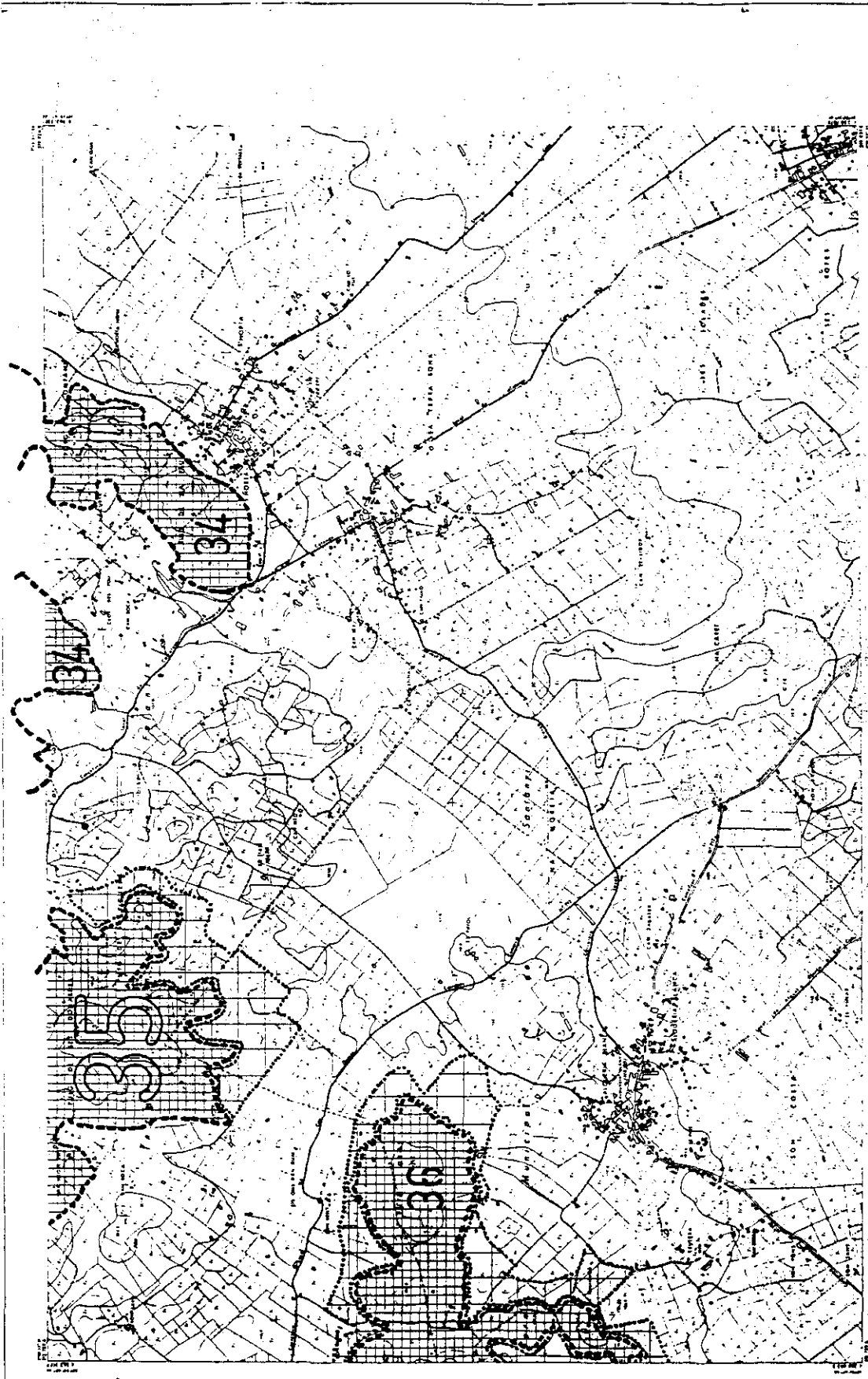
**NOTA:** Este mapa ha sido confeccionado en cumplimiento de las obligaciones previstas por las leyes de 1984 y 1985, en materia de ordenación del territorio, de urbanismo, de carreteras, de silvicultura y de montañas.

34-3  
 34









**PARLAMENT DE LES ILLES BALEARS**  
 LLEI D'ESPÀIS NATURALS I DE RÈGIM URBANÍSTIC DE LES ÀREES D'ESPECIAL PROTECCIÓ DE LES ILLES BALEARS  
 ANNEX I | PUIG DE SES DONARDES

MAPA DE L'ÀMBIT D'APLICACIÓ DE LA LLEI D'ESPÀIS NATURALS I DE RÈGIM URBANÍSTIC DE LES ÀREES D'ESPECIAL PROTECCIÓ DE LES ILLES BALEARS

MAPA DE L'ÀMBIT D'APLICACIÓ DE LA LLEI D'ESPÀIS NATURALS I DE RÈGIM URBANÍSTIC DE LES ÀREES D'ESPECIAL PROTECCIÓ DE LES ILLES BALEARS

MALLORCA - FELANITX  
 SANTANYI

**INFORMACIÓ CARTOGRAFICA**  
 Escala: 1:50.000  
 Data de l'edició: 1984  
 Autor: Departament d'Urbanisme i Ordenació del Territori  
 Revisió: 1984

**VERTICES**  
 Els verticils són els punts de referència per a la determinació de la posició i forma dels terrenys.

**USOS DEL SOL**  
 1. Urbanització  
 2. Indústria  
 3. Agricultura  
 4. Forestal  
 5. Recreació  
 6. Protecció ambiental

**SIGNES CONVENCIONALS**  
 Línia contínua: Línia de límit d'urbanització  
 Línia puntejada: Línia de límit de protecció ambiental  
 Línia de punts: Línia de límit de protecció ambiental  
 Línia de punts i trets: Línia de límit de protecció ambiental

**LEGENDA**  
 Línia contínua: Línia de límit d'urbanització  
 Línia puntejada: Línia de límit de protecció ambiental  
 Línia de punts: Línia de límit de protecció ambiental  
 Línia de punts i trets: Línia de límit de protecció ambiental

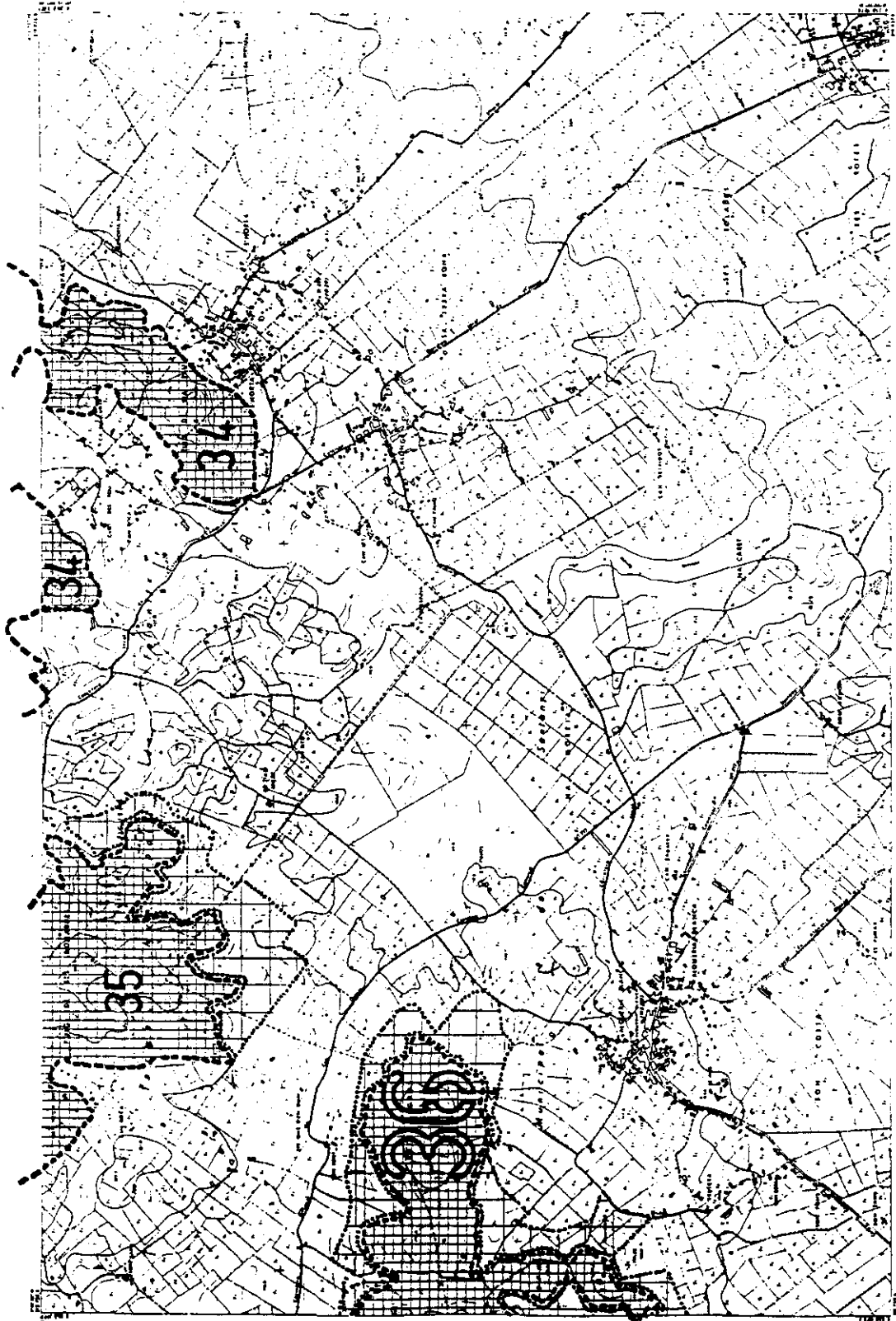
35-2

ESCALA: 1:50.000

100 200 300 400 500 600 700 800 900 1000

35





**PARLAMENT DE LES ILLES BALEARS**

ILE DESPANS NATURALS / DE RÉGIM URBANÍSTIC DE LES ÀREES D'ESPECIAL PROTECCIÓ DE LES ILLES BALEARS

ANNEX I CONSOLIDACIÓ

EPÍGRAFIA	ESCALA	ÀREA
36-2	1:50.000	36

**MAPA DE L'ÀREA D'ESTUDI**

1. ÀREA D'ESTUDI

2. ÀREA D'ESTUDI

3. ÀREA D'ESTUDI

4. ÀREA D'ESTUDI

5. ÀREA D'ESTUDI

6. ÀREA D'ESTUDI

7. ÀREA D'ESTUDI

8. ÀREA D'ESTUDI

9. ÀREA D'ESTUDI

10. ÀREA D'ESTUDI

11. ÀREA D'ESTUDI

12. ÀREA D'ESTUDI

13. ÀREA D'ESTUDI

14. ÀREA D'ESTUDI

15. ÀREA D'ESTUDI

16. ÀREA D'ESTUDI

17. ÀREA D'ESTUDI

18. ÀREA D'ESTUDI

19. ÀREA D'ESTUDI

20. ÀREA D'ESTUDI

21. ÀREA D'ESTUDI

22. ÀREA D'ESTUDI

23. ÀREA D'ESTUDI

24. ÀREA D'ESTUDI

25. ÀREA D'ESTUDI

26. ÀREA D'ESTUDI

27. ÀREA D'ESTUDI

28. ÀREA D'ESTUDI

29. ÀREA D'ESTUDI

30. ÀREA D'ESTUDI

31. ÀREA D'ESTUDI

32. ÀREA D'ESTUDI

33. ÀREA D'ESTUDI

34. ÀREA D'ESTUDI

35. ÀREA D'ESTUDI

36. ÀREA D'ESTUDI

37. ÀREA D'ESTUDI

38. ÀREA D'ESTUDI

39. ÀREA D'ESTUDI

40. ÀREA D'ESTUDI

41. ÀREA D'ESTUDI

42. ÀREA D'ESTUDI

43. ÀREA D'ESTUDI

44. ÀREA D'ESTUDI

45. ÀREA D'ESTUDI

46. ÀREA D'ESTUDI

47. ÀREA D'ESTUDI

48. ÀREA D'ESTUDI

49. ÀREA D'ESTUDI

50. ÀREA D'ESTUDI

51. ÀREA D'ESTUDI

52. ÀREA D'ESTUDI

53. ÀREA D'ESTUDI

54. ÀREA D'ESTUDI

55. ÀREA D'ESTUDI

56. ÀREA D'ESTUDI

57. ÀREA D'ESTUDI

58. ÀREA D'ESTUDI

59. ÀREA D'ESTUDI

60. ÀREA D'ESTUDI

61. ÀREA D'ESTUDI

62. ÀREA D'ESTUDI

63. ÀREA D'ESTUDI

64. ÀREA D'ESTUDI

65. ÀREA D'ESTUDI

66. ÀREA D'ESTUDI

67. ÀREA D'ESTUDI

68. ÀREA D'ESTUDI

69. ÀREA D'ESTUDI

70. ÀREA D'ESTUDI

71. ÀREA D'ESTUDI

72. ÀREA D'ESTUDI

73. ÀREA D'ESTUDI

74. ÀREA D'ESTUDI

75. ÀREA D'ESTUDI

76. ÀREA D'ESTUDI

77. ÀREA D'ESTUDI

78. ÀREA D'ESTUDI

79. ÀREA D'ESTUDI

80. ÀREA D'ESTUDI

81. ÀREA D'ESTUDI

82. ÀREA D'ESTUDI

83. ÀREA D'ESTUDI

84. ÀREA D'ESTUDI

85. ÀREA D'ESTUDI

86. ÀREA D'ESTUDI

87. ÀREA D'ESTUDI

88. ÀREA D'ESTUDI

89. ÀREA D'ESTUDI

90. ÀREA D'ESTUDI

91. ÀREA D'ESTUDI

92. ÀREA D'ESTUDI

93. ÀREA D'ESTUDI

94. ÀREA D'ESTUDI

95. ÀREA D'ESTUDI

96. ÀREA D'ESTUDI

97. ÀREA D'ESTUDI

98. ÀREA D'ESTUDI

99. ÀREA D'ESTUDI

100. ÀREA D'ESTUDI

**INFORMACIÓ CARTOGràFICA**

1. TITOLAR

2. TITOLAR

3. TITOLAR

4. TITOLAR

5. TITOLAR

6. TITOLAR

7. TITOLAR

8. TITOLAR

9. TITOLAR

10. TITOLAR

11. TITOLAR

12. TITOLAR

13. TITOLAR

14. TITOLAR

15. TITOLAR

16. TITOLAR

17. TITOLAR

18. TITOLAR

19. TITOLAR

20. TITOLAR

21. TITOLAR

22. TITOLAR

23. TITOLAR

24. TITOLAR

25. TITOLAR

26. TITOLAR

27. TITOLAR

28. TITOLAR

29. TITOLAR

30. TITOLAR

31. TITOLAR

32. TITOLAR

33. TITOLAR

34. TITOLAR

35. TITOLAR

36. TITOLAR

37. TITOLAR

38. TITOLAR

39. TITOLAR

40. TITOLAR

41. TITOLAR

42. TITOLAR

43. TITOLAR

44. TITOLAR

45. TITOLAR

46. TITOLAR

47. TITOLAR

48. TITOLAR

49. TITOLAR

50. TITOLAR

51. TITOLAR

52. TITOLAR

53. TITOLAR

54. TITOLAR

55. TITOLAR

56. TITOLAR

57. TITOLAR

58. TITOLAR

59. TITOLAR

60. TITOLAR

61. TITOLAR

62. TITOLAR

63. TITOLAR

64. TITOLAR

65. TITOLAR

66. TITOLAR

67. TITOLAR

68. TITOLAR

69. TITOLAR

70. TITOLAR

71. TITOLAR

72. TITOLAR

73. TITOLAR

74. TITOLAR

75. TITOLAR

76. TITOLAR

77. TITOLAR

78. TITOLAR

79. TITOLAR

80. TITOLAR

81. TITOLAR

82. TITOLAR

83. TITOLAR

84. TITOLAR

85. TITOLAR

86. TITOLAR

87. TITOLAR

88. TITOLAR

89. TITOLAR

90. TITOLAR

91. TITOLAR

92. TITOLAR

93. TITOLAR

94. TITOLAR

95. TITOLAR

96. TITOLAR

97. TITOLAR

98. TITOLAR

99. TITOLAR

100. TITOLAR

**USOS DEL SÒL**

1. URBANITZABLE

2. URBANITZABLE

3. URBANITZABLE

4. URBANITZABLE

5. URBANITZABLE

6. URBANITZABLE

7. URBANITZABLE

8. URBANITZABLE

9. URBANITZABLE

10. URBANITZABLE

11. URBANITZABLE

12. URBANITZABLE

13. URBANITZABLE

14. URBANITZABLE

15. URBANITZABLE

16. URBANITZABLE

17. URBANITZABLE

18. URBANITZABLE

19. URBANITZABLE

20. URBANITZABLE

21. URBANITZABLE

22. URBANITZABLE

23. URBANITZABLE

24. URBANITZABLE

25. URBANITZABLE

26. URBANITZABLE

27. URBANITZABLE

28. URBANITZABLE

29. URBANITZABLE

30. URBANITZABLE

31. URBANITZABLE

32. URBANITZABLE

33. URBANITZABLE

34. URBANITZABLE

35. URBANITZABLE

36. URBANITZABLE

37. URBANITZABLE

38. URBANITZABLE

39. URBANITZABLE

40. URBANITZABLE

41. URBANITZABLE

42. URBANITZABLE

43. URBANITZABLE

44. URBANITZABLE

45. URBANITZABLE

46. URBANITZABLE

47. URBANITZABLE

48. URBANITZABLE

49. URBANITZABLE

50. URBANITZABLE

51. URBANITZABLE

52. URBANITZABLE

53. URBANITZABLE

54. URBANITZABLE

55. URBANITZABLE

56. URBANITZABLE

57. URBANITZABLE

58. URBANITZABLE

59. URBANITZABLE

60. URBANITZABLE

61. URBANITZABLE

62. URBANITZABLE

63. URBANITZABLE

64. URBANITZABLE

65. URBANITZABLE

66. URBANITZABLE

67. URBANITZABLE

68. URBANITZABLE

69. URBANITZABLE

70. URBANITZABLE

71. URBANITZABLE

72. URBANITZABLE

73. URBANITZABLE

74. URBANITZABLE

75. URBANITZABLE

76. URBANITZABLE

77. URBANITZABLE

78. URBANITZABLE

79. URBANITZABLE

80. URBANITZABLE

81. URBANITZABLE

82. URBANITZABLE

83. URBANITZABLE

84. URBANITZABLE

85. URBANITZABLE

86. URBANITZABLE

87. URBANITZABLE

88. URBANITZABLE

89. URBANITZABLE

90. URBANITZABLE

91. URBANITZABLE

92. URBANITZABLE

93. URBANITZABLE

94. URBANITZABLE

95. URBANITZABLE

96. URBANITZABLE

97. URBANITZABLE

98. URBANITZABLE

99. URBANITZABLE

100. URBANITZABLE

**ESPAI DE CONVENIÈNCIALS**

1. ESPAI DE CONVENIÈNCIALS

2. ESPAI DE CONVENIÈNCIALS

3. ESPAI DE CONVENIÈNCIALS

4. ESPAI DE CONVENIÈNCIALS

5. ESPAI DE CONVENIÈNCIALS

6. ESPAI DE CONVENIÈNCIALS

7. ESPAI DE CONVENIÈNCIALS

8. ESPAI DE CONVENIÈNCIALS

9. ESPAI DE CONVENIÈNCIALS

10. ESPAI DE CONVENIÈNCIALS

11. ESPAI DE CONVENIÈNCIALS

12. ESPAI DE CONVENIÈNCIALS

13. ESPAI DE CONVENIÈNCIALS

14. ESPAI DE CONVENIÈNCIALS

15. ESPAI DE CONVENIÈNCIALS

16. ESPAI DE CONVENIÈNCIALS

17. ESPAI DE CONVENIÈNCIALS

18. ESPAI DE CONVENIÈNCIALS

19. ESPAI DE CONVENIÈNCIALS

20. ESPAI DE CONVENIÈNCIALS

21. ESPAI DE CONVENIÈNCIALS

22. ESPAI DE CONVENIÈNCIALS

23. ESPAI DE CONVENIÈNCIALS

24. ESPAI DE CONVENIÈNCIALS

25. ESPAI DE CONVENIÈNCIALS

26. ESPAI DE CONVENIÈNCIALS

27. ESPAI DE CONVENIÈNCIALS

28. ESPAI DE CONVENIÈNCIALS

29. ESPAI DE CONVENIÈNCIALS

30. ESPAI DE CONVENIÈNCIALS

31. ESPAI DE CONVENIÈNCIALS

32. ESPAI DE CONVENIÈNCIALS

33. ESPAI DE CONVENIÈNCIALS

34. ESPAI DE CONVENIÈNCIALS

35. ESPAI DE CONVENIÈNCIALS

36. ESPAI DE CONVENIÈNCIALS

37. ESPAI DE CONVENIÈNCIALS

38. ESPAI DE CONVENIÈNCIALS

39. ESPAI DE CONVENIÈNCIALS

40. ESPAI DE CONVENIÈNCIALS

41. ESPAI DE CONVENIÈNCIALS

42. ESPAI DE CONVENIÈNCIALS

43. ESPAI DE CONVENIÈNCIALS

44. ESPAI DE CONVENIÈNCIALS

45. ESPAI DE CONVENIÈNCIALS

46. ESPAI DE CONVENIÈNCIALS

47. ESPAI DE CONVENIÈNCIALS

48. ESPAI DE CONVENIÈNCIALS

49. ESPAI DE CONVENIÈNCIALS

50. ESPAI DE CONVENIÈNCIALS

51. ESPAI DE CONVENIÈNCIALS

52. ESPAI DE CONVENIÈNCIALS

53. ESPAI DE CONVENIÈNCIALS

54. ESPAI DE CONVENIÈNCIALS

55. ESPAI DE CONVENIÈNCIALS

56. ESPAI DE CONVENIÈNCIALS

57. ESPAI DE CONVENIÈNCIALS

58. ESPAI DE CONVENIÈNCIALS

59. ESPAI DE CONVENIÈNCIALS

60. ESPAI DE CONVENIÈNCIALS

61. ESPAI DE CONVENIÈNCIALS

62. ESPAI DE CONVENIÈNCIALS

63. ESPAI DE CONVENIÈNCIALS

64. ESPAI DE CONVENIÈNCIALS

65. ESPAI DE CONVENIÈNCIALS

66. ESPAI DE CONVENIÈNCIALS

67. ESPAI DE CONVENIÈNCIALS

68. ESPAI DE CONVENIÈNCIALS

69. ESPAI DE CONVENIÈNCIALS

70. ESPAI DE CONVENIÈNCIALS

71. ESPAI DE CONVENIÈNCIALS

72. ESPAI DE CONVENIÈNCIALS

73. ESPAI DE CONVENIÈNCIALS

74. ESPAI DE CONVENIÈNCIALS

75. ESPAI DE CONVENIÈNCIALS

76. ESPAI DE CONVENIÈNCIALS

77. ESPAI DE CONVENIÈNCIALS

78. ESPAI DE CONVENIÈNCIALS

79. ESPAI DE CONVENIÈNCIALS

80. ESPAI DE CONVENIÈNCIALS

81. ESPAI DE CONVENIÈNCIALS

82. ESPAI DE CONVENIÈNCIALS

83. ESPAI DE CONVENIÈNCIALS

84. ESPAI DE CONVENIÈNCIALS

85. ESPAI DE CONVENIÈNCIALS

86. ESPAI DE CONVENIÈNCIALS

87. ESPAI DE CONVENIÈNCIALS

88. ESPAI DE CONVENIÈNCIALS

89. ESPAI DE CONVENIÈNCIALS

90. ESPAI DE CONVENIÈNCIALS

91. ESPAI DE CONVENIÈNCIALS

92. ESPAI DE CONVENIÈNCIALS

93. ESPAI DE CONVENIÈNCIALS

94. ESPAI DE CONVENIÈNCIALS

95. ESPAI DE CONVENIÈNCIALS

96. ESPAI DE CONVENIÈNCIALS

97. ESPAI DE CONVENIÈNCIALS

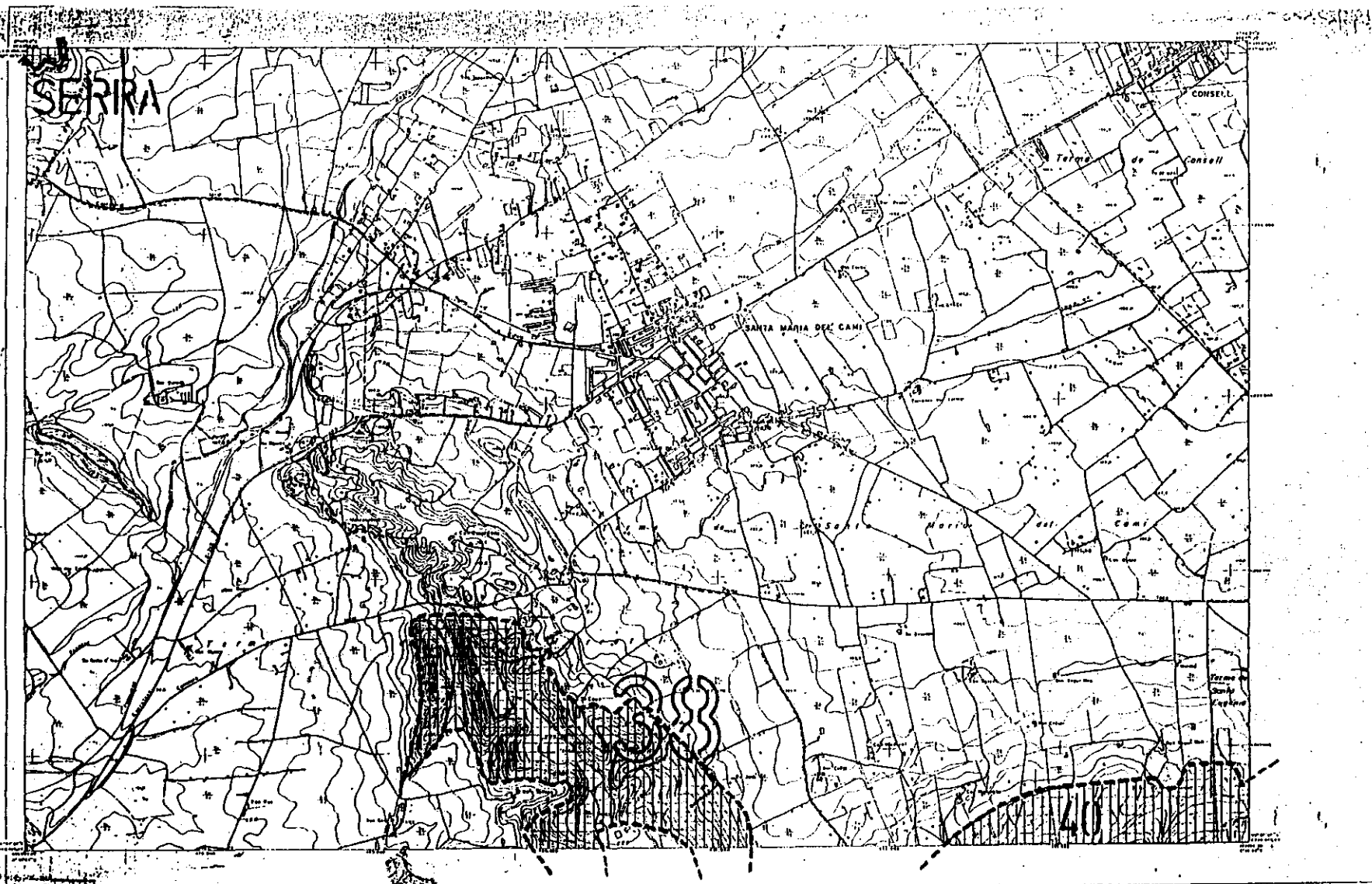
98. ESPAI DE CONVENIÈNCIALS

99. ESPAI DE CONVENIÈNCIALS

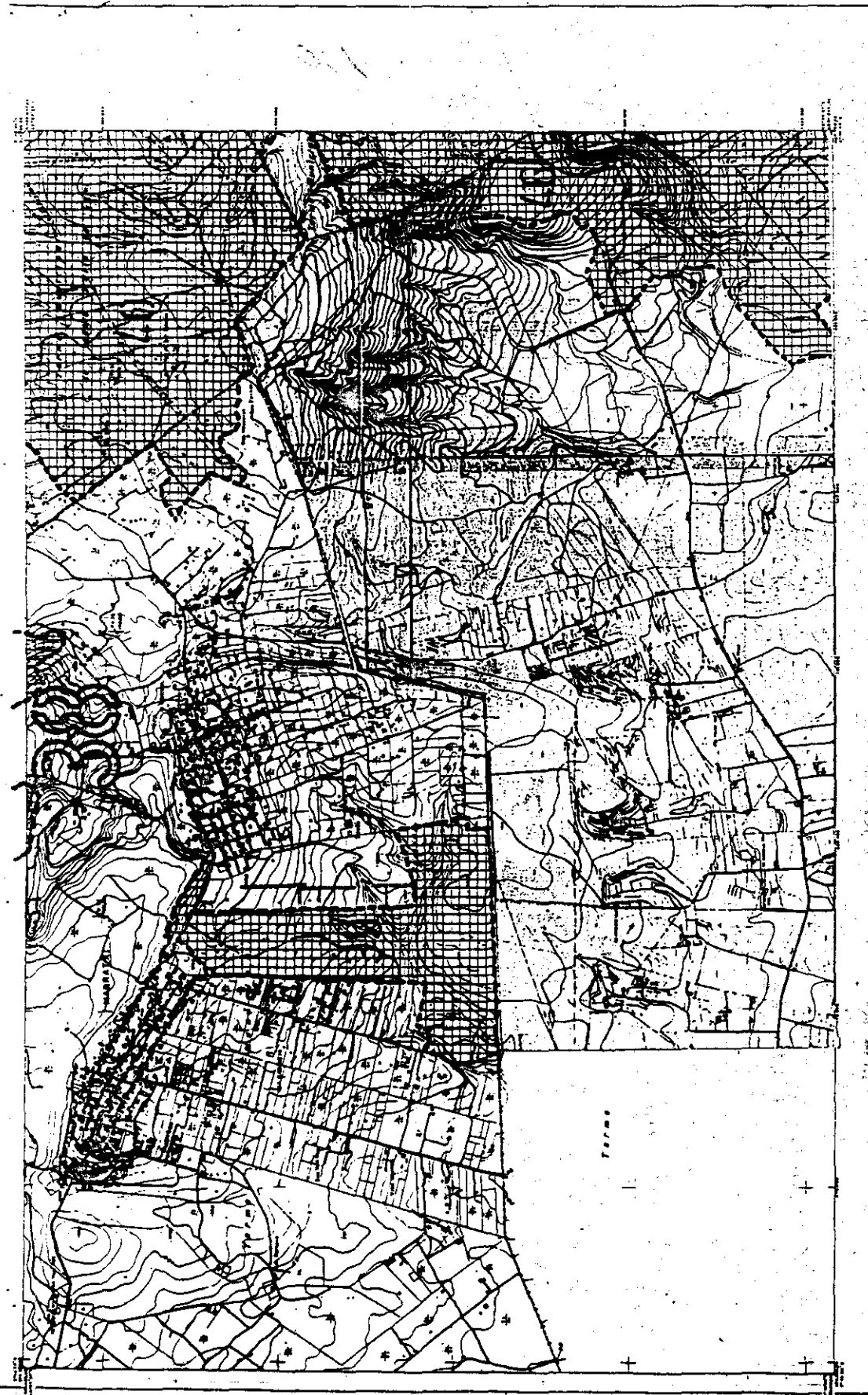
100. ESPAI DE CONVENIÈNCIALS

MALLORCA: FELANITX SANTANYI





<b>SIJONES CONVENCIONALS</b> Línia de límit municipal Línia de límit de terme municipal Línia de límit de parcel·la Línia de límit de finca Línia de límit de parcel·la de propietat pública Línia de límit de parcel·la de propietat privada Línia de límit de parcel·la de propietat de l'Estat		<b>USOS DEL SÒL</b> Terrenys de conreu Bosc Pastura Urbanització Indústria Infraestructures Zones protegides	<b>VERTICES</b> NIVEL·LES PUNTS PUNTS DE NIVEL·LAMENT PUNTS DE NIVEL·LAMENT DE ALTA PRECISIÓ PUNTS DE NIVEL·LAMENT DE ALTA PRECISIÓ DE ALTA PRECISIÓ PUNTS DE NIVEL·LAMENT DE ALTA PRECISIÓ DE ALTA PRECISIÓ	<b>INFORMACIÓ CARTOGRAFICA</b> ESTATUTS DE LA CARTOGRAFIA LLEI D'ESPACIS NATURALS I DE RÈGIM URBANÍSTIC DE LES ÀREES D'ESPECIAL PROTECCIÓ DE LES ILLES BALEARS ANNEX I SON COS	<b>PARLAMENT DE LES ILLES BALEARS</b> LLEI D'ESPACIS NATURALS I DE RÈGIM URBANÍSTIC DE LES ÀREES D'ESPECIAL PROTECCIÓ DE LES ILLES BALEARS ANNEX I SON COS MALLORCA: HARRA TXI SANTA MARIA DEL CAMI BUNYOLA - CONSELL SANTA EUGÈNIA
--	--	---	--	---	---



**PARLAMENT DE LES ILLES BALEARS**  
 LLEI DESPANS NATURALS I DE RÉGIM URBANÍSTIC DE LES ILLES D'ESPECIAL PROTECCIÓ DE LES ILLES BALEARS  
 ANNEX I SOBR COS

**MAPA**  
 ANE I  
 ESCALA: 1:50.000  
 FOLIA: 38-2

**INFORMACIÓ CARTOGRAFICA**  
 Elaborat per: [Logo]  
 Escala: 1:50.000  
 Data: 1982

**VERTEN**  
 Verten: [Data]  
 Escala: [Data]  
 Data: [Data]

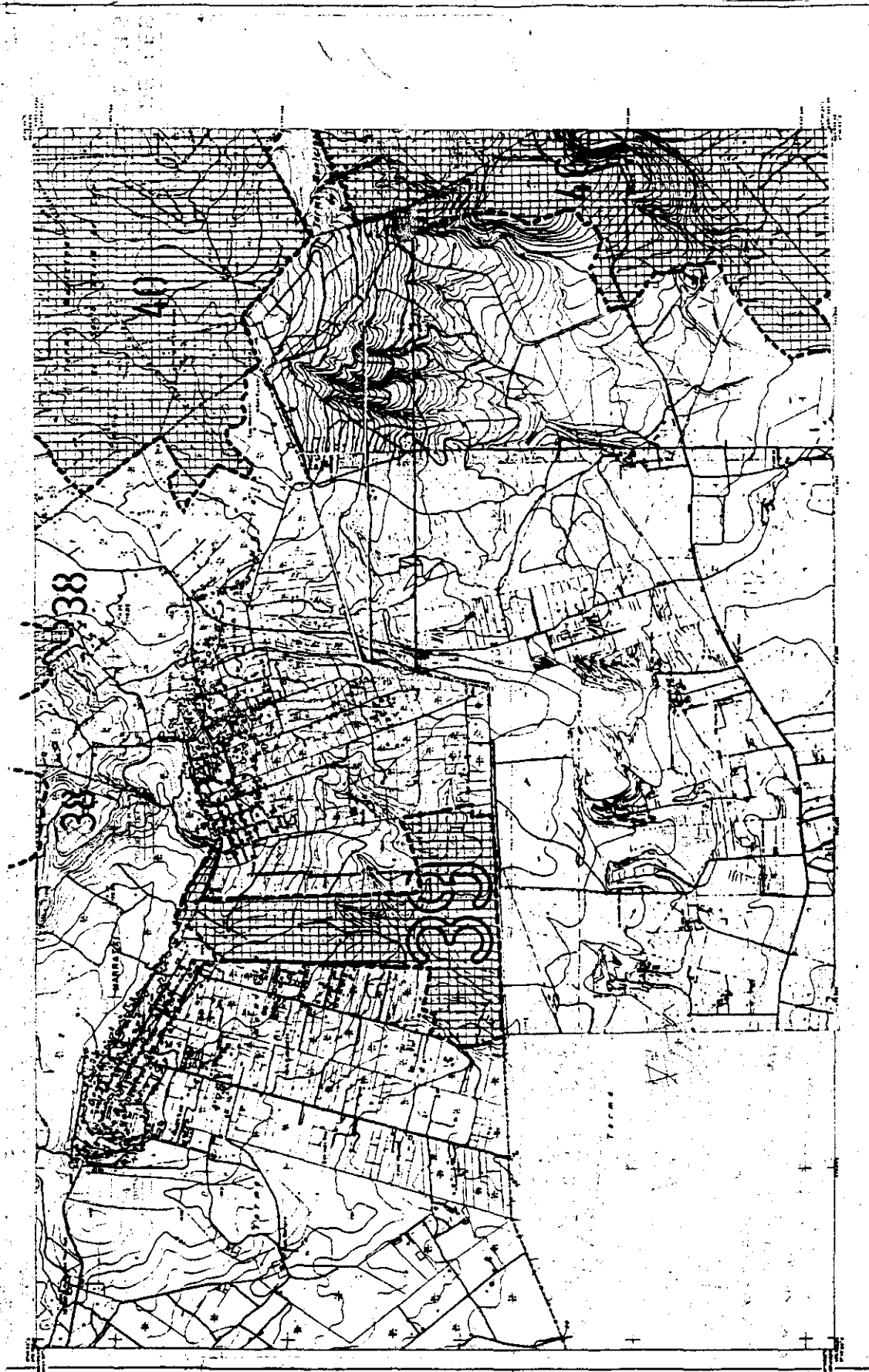
**CONDICIONS DEL SOL**  
 Orientació: [Data]  
 Escala: [Data]  
 Data: [Data]

**BIDNES CONVENCIONALS**  
 [Table with columns for various data points]

**MALLORCA: MARRATXI**  
 SANTA EUGÈNIA  
 SANTA MARIA DEL CAHI

**38-2**





**PARLAMENT DE LES ILLES BALEARS**  
 LLEI D'ESPALS NATURALS I DE REGIM URBANÍSTIC DE LES ÀREES D'ESPECIAL PROTECCIÓ DE LES ILLES BALEARS

**ANNEX I GARRIGA DE SON CAUDELLES**

ESCALA: 1:50.000

W.P. 1000

39-1

39

38

**INFORMACIÓ CARTOGRAFICA**

PROJECCIÓ: UTM

ESCALA: 1:50.000

DATA: 1985

**LLOC DEL S.O.**

1. Nom del lloc: SANT EUGÈNIA DE MONTSENY

2. País: ESPANYA

3. Província: BARCELONA

4. Municipi: SANT EUGÈNIA DE MONTSENY

5. Localitat: SANT EUGÈNIA DE MONTSENY

6. Altitud: 100 m

7. Superfície: 100 ha

8. Població: 1000

9. Tipus de lloc: URBAN

10. Característiques: ...

**CONDICIONS CONVENCIONALS**

1. Tipus de lloc: URBAN

2. Tipus de lloc: URBAN

3. Tipus de lloc: URBAN

4. Tipus de lloc: URBAN

5. Tipus de lloc: URBAN

6. Tipus de lloc: URBAN

7. Tipus de lloc: URBAN

8. Tipus de lloc: URBAN

9. Tipus de lloc: URBAN

10. Tipus de lloc: URBAN

11. Tipus de lloc: URBAN

12. Tipus de lloc: URBAN

13. Tipus de lloc: URBAN

14. Tipus de lloc: URBAN

15. Tipus de lloc: URBAN

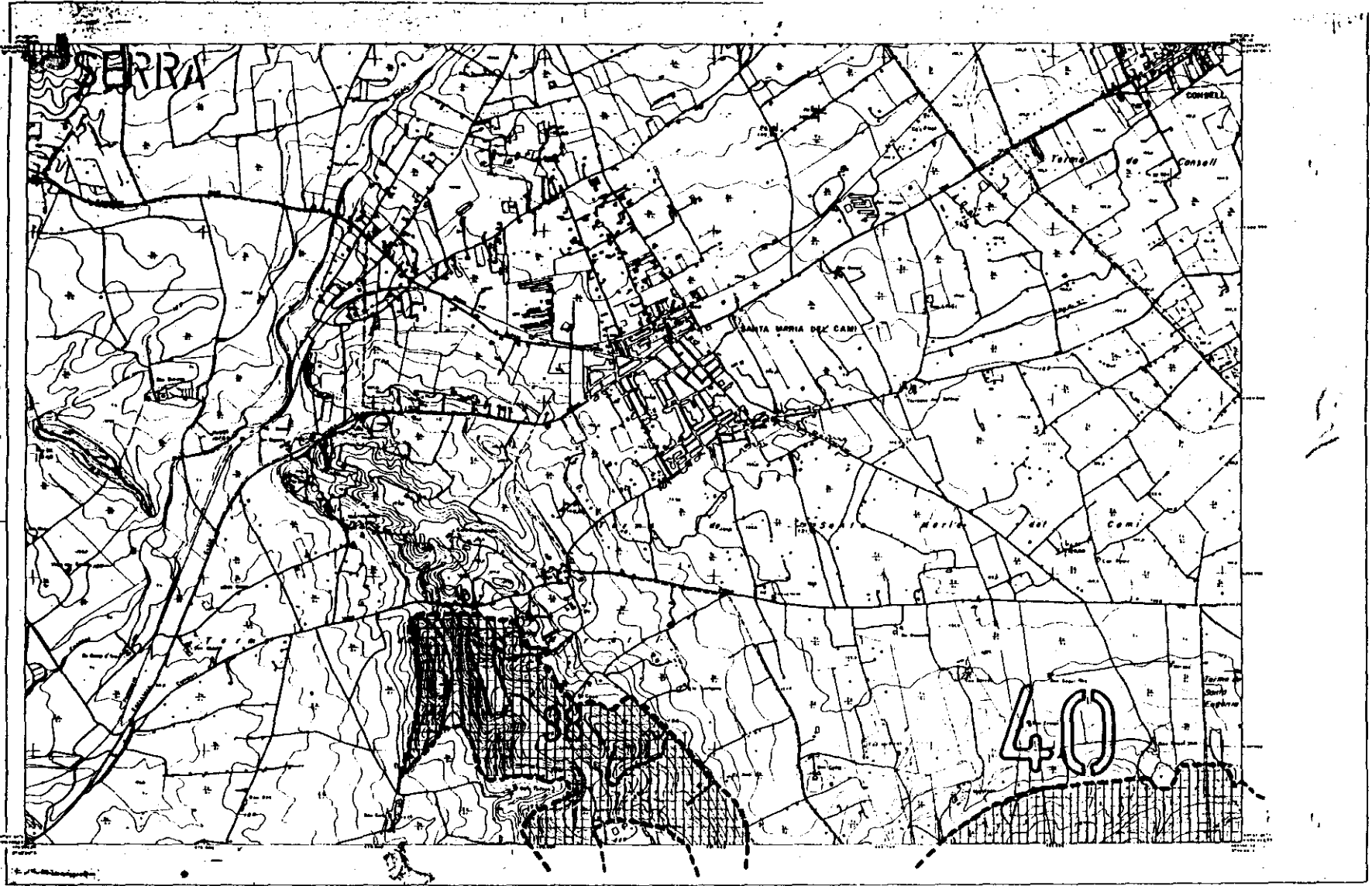
16. Tipus de lloc: URBAN

17. Tipus de lloc: URBAN

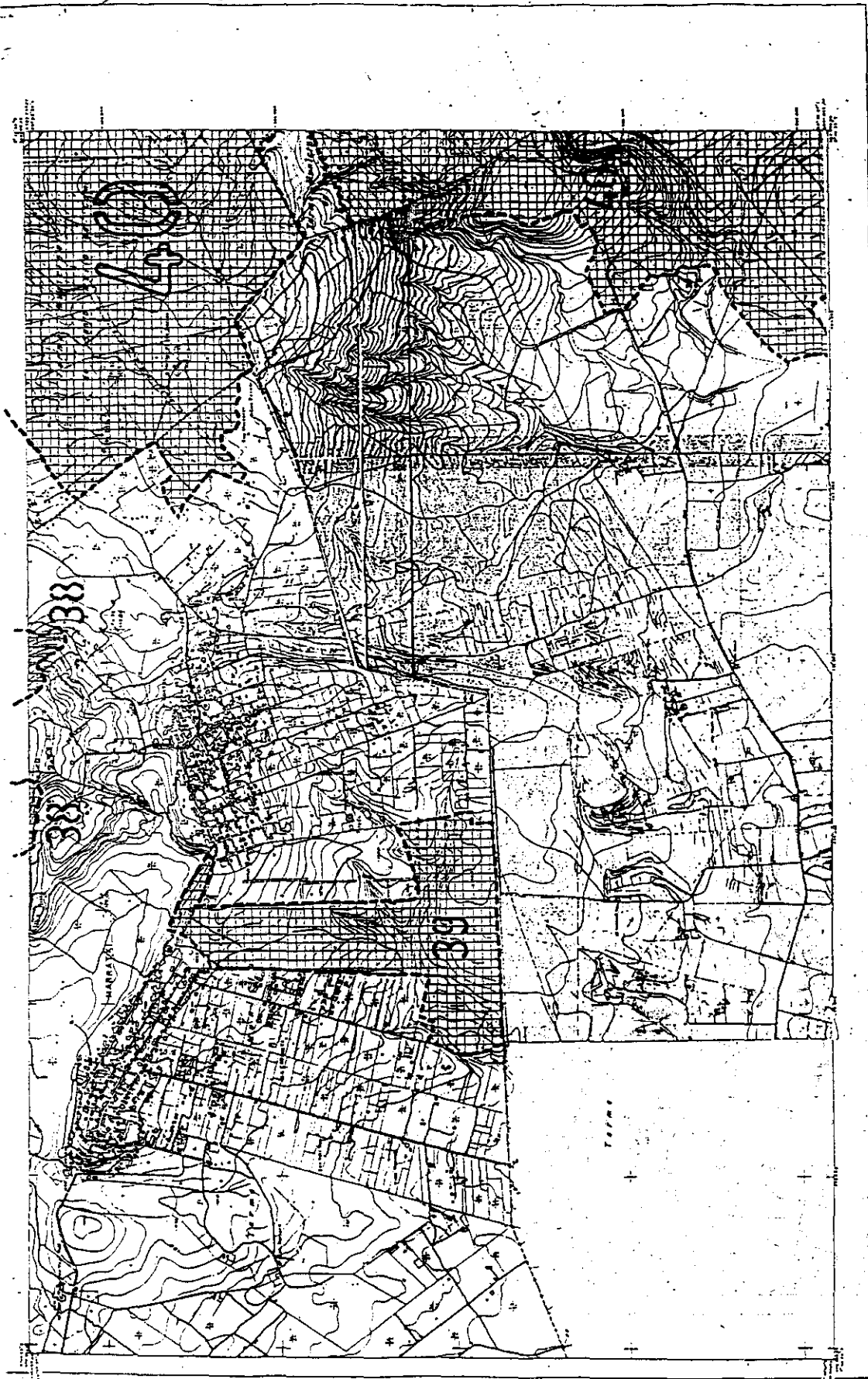
18. Tipus de lloc: URBAN

19. Tipus de lloc: URBAN

20. Tipus de lloc: URBAN



<b>SIGNES CONVENCIONALS</b> [Icons for various symbols: buildings, roads, rivers, etc.]		<b>USOS DEL SÒL</b> [Icons for land use: agricultural, urban, forest, etc.]	<b>VÈRTEX</b> [Table of coordinates for vertices]	<b>INFORMACIÓ CARTOGRÀFICA</b> [Map scale, projection, and other technical details]	<b>ANEX I</b> <b>PUIG DE SON SEGUI</b> [Map of the specific area]
<b>PARLAMENT DE LES ILLES BALEARS</b> <b>LLEI D'ESPAYS NATURALS I DE RÈGIM URBANÍSTIC DE LES ÀREES D'ESPECIAL PROTECCIÓ DE LES ILLES BALEARS</b>				<b>ANNEX I PUIG DE SON SEGUI</b> [Scale bar and area number]	
<b>MALLORCA: MARRATXI, SANTA MARIA DEL CAMÍ, BUNYOLA, CONSELL, SANTA EUGÈNIA</b>				<b>40</b>	



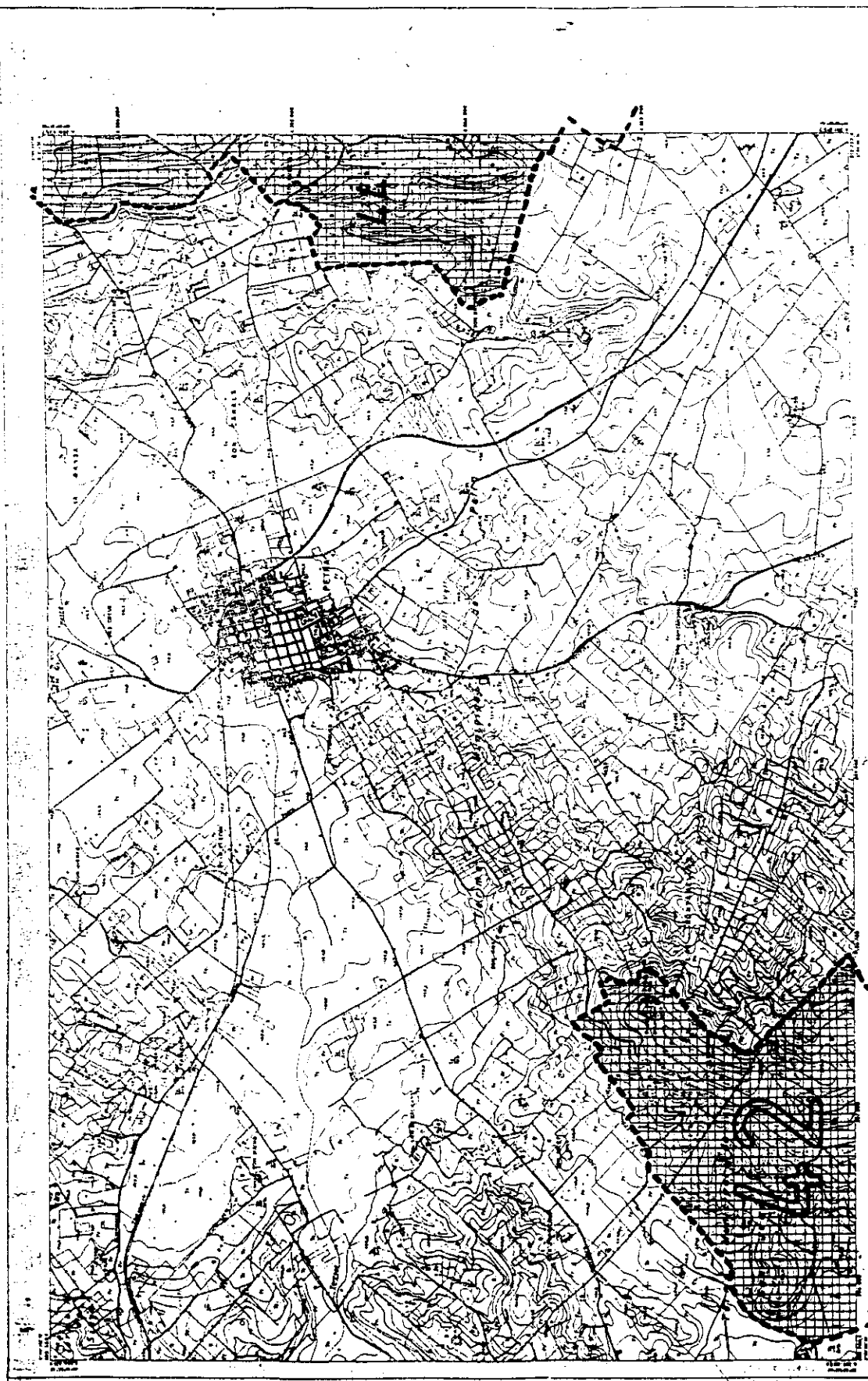
**PARLAMENT DE LES ILLES BALEARS**  
 LLEI D'ESPÀIS NATURALS I DE RÈGIM URBANÍSTIC DE LES ÀREES D'ESPECIAL PROTECCIÓ DE LES ILLES BALEARS  
 ANNEX I PUIG DE SON SEBU  
 FOLLA 40-2

ANEX I	ARIP	PAIS
16.1	16.2	16.3
16.4	16.5	16.6
16.7	16.8	16.9
16.10	16.11	16.12
16.13	16.14	16.15
16.16	16.17	16.18
16.19	16.20	16.21
16.22	16.23	16.24
16.25	16.26	16.27
16.28	16.29	16.30
16.31	16.32	16.33
16.34	16.35	16.36
16.37	16.38	16.39
16.40	16.41	16.42
16.43	16.44	16.45
16.46	16.47	16.48
16.49	16.50	16.51
16.52	16.53	16.54
16.55	16.56	16.57
16.58	16.59	16.60
16.61	16.62	16.63
16.64	16.65	16.66
16.67	16.68	16.69
16.70	16.71	16.72
16.73	16.74	16.75
16.76	16.77	16.78
16.79	16.80	16.81
16.82	16.83	16.84
16.85	16.86	16.87
16.88	16.89	16.90
16.91	16.92	16.93
16.94	16.95	16.96
16.97	16.98	16.99
16.100	16.101	16.102
16.103	16.104	16.105
16.106	16.107	16.108
16.109	16.110	16.111
16.112	16.113	16.114
16.115	16.116	16.117
16.118	16.119	16.120
16.121	16.122	16.123
16.124	16.125	16.126
16.127	16.128	16.129
16.130	16.131	16.132
16.133	16.134	16.135
16.136	16.137	16.138
16.139	16.140	16.141
16.142	16.143	16.144
16.145	16.146	16.147
16.148	16.149	16.150
16.151	16.152	16.153
16.154	16.155	16.156
16.157	16.158	16.159
16.160	16.161	16.162
16.163	16.164	16.165
16.166	16.167	16.168
16.169	16.170	16.171
16.172	16.173	16.174
16.175	16.176	16.177
16.178	16.179	16.180
16.181	16.182	16.183
16.184	16.185	16.186
16.187	16.188	16.189
16.190	16.191	16.192
16.193	16.194	16.195
16.196	16.197	16.198
16.199	16.200	16.201
16.202	16.203	16.204
16.205	16.206	16.207
16.208	16.209	16.210
16.211	16.212	16.213
16.214	16.215	16.216
16.217	16.218	16.219
16.220	16.221	16.222
16.223	16.224	16.225
16.226	16.227	16.228
16.229	16.230	16.231
16.232	16.233	16.234
16.235	16.236	16.237
16.238	16.239	16.240
16.241	16.242	16.243
16.244	16.245	16.246
16.247	16.248	16.249
16.250	16.251	16.252
16.253	16.254	16.255
16.256	16.257	16.258
16.259	16.260	16.261
16.262	16.263	16.264
16.265	16.266	16.267
16.268	16.269	16.270
16.271	16.272	16.273
16.274	16.275	16.276
16.277	16.278	16.279
16.280	16.281	16.282
16.283	16.284	16.285
16.286	16.287	16.288
16.289	16.290	16.291
16.292	16.293	16.294
16.295	16.296	16.297
16.298	16.299	16.300
16.301	16.302	16.303
16.304	16.305	16.306
16.307	16.308	16.309
16.310	16.311	16.312
16.313	16.314	16.315
16.316	16.317	16.318
16.319	16.320	16.321
16.322	16.323	16.324
16.325	16.326	16.327
16.328	16.329	16.330
16.331	16.332	16.333
16.334	16.335	16.336
16.337	16.338	16.339
16.340	16.341	16.342
16.343	16.344	16.345
16.346	16.347	16.348
16.349	16.350	16.351
16.352	16.353	16.354
16.355	16.356	16.357
16.358	16.359	16.360
16.361	16.362	16.363
16.364	16.365	16.366
16.367	16.368	16.369
16.370	16.371	16.372
16.373	16.374	16.375
16.376	16.377	16.378
16.379	16.380	16.381
16.382	16.383	16.384
16.385	16.386	16.387
16.388	16.389	16.390
16.391	16.392	16.393
16.394	16.395	16.396
16.397	16.398	16.399
16.400	16.401	16.402
16.403	16.404	16.405
16.406	16.407	16.408
16.409	16.410	16.411
16.412	16.413	16.414
16.415	16.416	16.417
16.418	16.419	16.420
16.421	16.422	16.423
16.424	16.425	16.426
16.427	16.428	16.429
16.430	16.431	16.432
16.433	16.434	16.435
16.436	16.437	16.438
16.439	16.440	16.441
16.442	16.443	16.444
16.445	16.446	16.447
16.448	16.449	16.450
16.451	16.452	16.453
16.454	16.455	16.456
16.457	16.458	16.459
16.460	16.461	16.462
16.463	16.464	16.465
16.466	16.467	16.468
16.469	16.470	16.471
16.472	16.473	16.474
16.475	16.476	16.477
16.478	16.479	16.480
16.481	16.482	16.483
16.484	16.485	16.486
16.487	16.488	16.489
16.490	16.491	16.492
16.493	16.494	16.495
16.496	16.497	16.498
16.499	16.500	16.501
16.502	16.503	16.504
16.505	16.506	16.507
16.508	16.509	16.510
16.511	16.512	16.513
16.514	16.515	16.516
16.517	16.518	16.519
16.520	16.521	16.522
16.523	16.524	16.525
16.526	16.527	16.528
16.529	16.530	16.531
16.532	16.533	16.534
16.535	16.536	16.537
16.538	16.539	16.540
16.541	16.542	16.543
16.544	16.545	16.546
16.547	16.548	16.549
16.550	16.551	16.552
16.553	16.554	16.555
16.556	16.557	16.558
16.559	16.560	16.561
16.562	16.563	16.564
16.565	16.566	16.567
16.568	16.569	16.570
16.571	16.572	16.573
16.574	16.575	16.576
16.577	16.578	16.579
16.580	16.581	16.582
16.583	16.584	16.585
16.586	16.587	16.588
16.589	16.590	16.591
16.592	16.593	16.594
16.595	16.596	16.597
16.598	16.599	16.600
16.601	16.602	16.603
16.604	16.605	16.606
16.607	16.608	16.609
16.610	16.611	16.612
16.613	16.614	16.615
16.616	16.617	16.618
16.619	16.620	16.621
16.622	16.623	16.624
16.625	16.626	16.627
16.628	16.629	16.630
16.631	16.632	16.633
16.634	16.635	16.636
16.637	16.638	16.639
16.640	16.641	16.642
16.643	16.644	16.645
16.646	16.647	16.648
16.649	16.650	16.651
16.652	16.653	16.654
16.655	16.656	16.657
16.658	16.659	16.660
16.661	16.662	16.663
16.664	16.665	16.666
16.667	16.668	16.669
16.670	16.671	16.672
16.673	16.674	16.675
16.676	16.677	16.678
16.679	16.680	16.681
16.682	16.683	16.684
16.685	16.686	16.687
16.688	16.689	16.690
16.691	16.692	16.693
16.694	16.695	16.696
16.697	16.698	16.699
16.700	16.701	16.702
16.703	16.704	16.705
16.706	16.707	16.708
16.709	16.710	16.711
16.712	16.713	16.714
16.715	16.716	16.717
16.718	16.719	16.720
16.721	16.722	16.723
16.724	16.725	16.726
16.727	16.728	16.729
16.730	16.731	16.732
16.733	16.734	16.735
16.736	16.737	16.738
16.739	16.740	16.741
16.742	16.743	16.744
16.745	16.746	16.747
16.748	16.749	16.750
16.751	16.752	16.753
16.754	16.755	16.756
16.757	16.758	16.759
16.760	16.761	16.762
16.763	16.764	16.765
16.766	16.767	16.768
16.769	16.770	16.771
16.772	16.773	16.774
16.775	16.776	16.777
16.778	16.779	16.780
16.781	16.782	16.783
16.784	16.785	16.786
16.787	16.788	16.789
16.790	16.791	16.792
16.793	16.794	16.795
16.796	16.797	16.798
16.799	16.800	16.801
16.802	16.803	16.804
16.805	16.806	16.807
16.808	16.809	16.810
16.811	16.812	16.813
16.814	16.815	16.816
16.817	16.818	16.819
16.820	16.821	16.822
16.823	16.824	16.825
16.826	16.827	16.828
16.829	16.830	16.831
16.832	16.833	16.834
16.835	16.836	16.837
16.838	16.	









**PARLAMENT DE LES ILLES BALEARS**  
 LLEI D'ESPAS NATURALS I DE REGIM URBANÍSTIC DE LES ILLES BALEARS  
 APREES D'ESPECIAL PROTECCIÓ DE LES ILLES BALEARS  
 ANNEX I PLUIG DE BIDIANY  
 42

**REGISTRARIO CANTONAL DE BIDIANY**  
 TALLORCAI, SANT JOAN  
 PETRA - SINEU

**SECRETARIA DE BIDIANY**  
 (Administrative stamp and signature area)

**ESQUEMA DE BIDIANY**  
 (Scale and technical specifications)

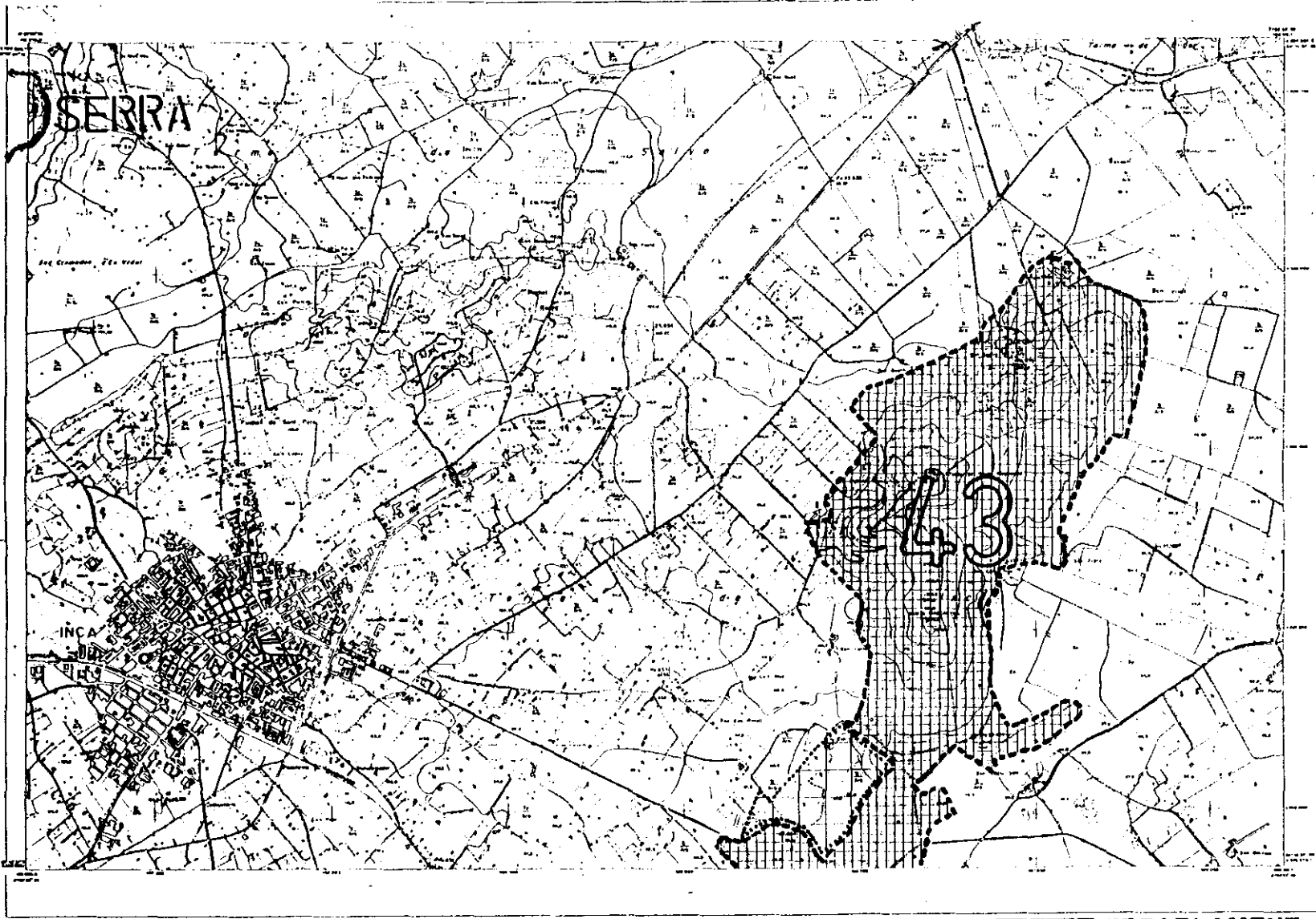
**USOS DEL SÒL**  
 (Land use categories and symbols)

**CONDICIONS DE BIDIANY**  
 (Regulatory conditions and notes)

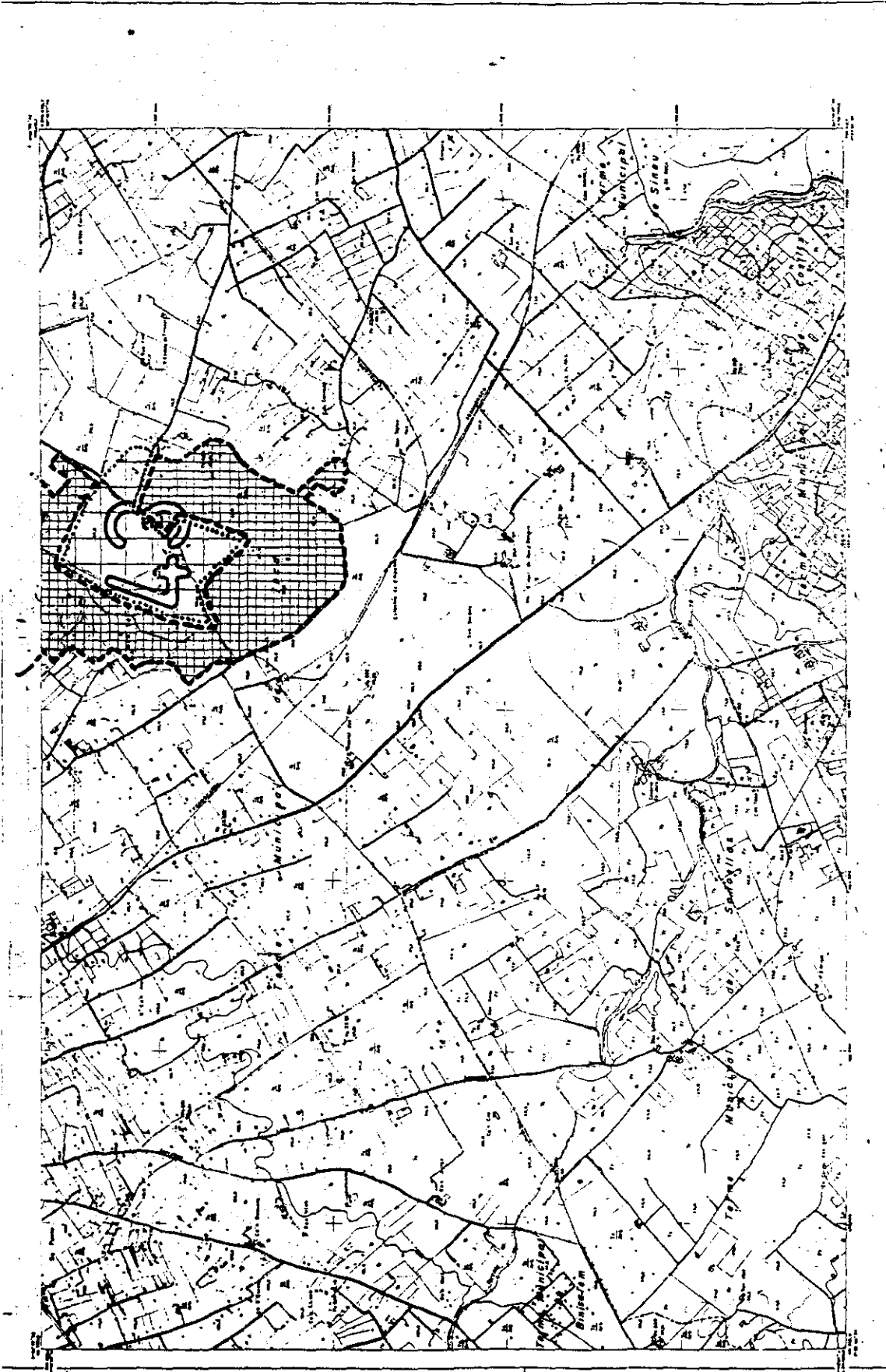
**CONDICIONS DE BIDIANY**  
 (Additional regulatory conditions and notes)







<b>SIGNES CONVENCIONALS</b> (List of symbols for roads, rivers, etc.)		<b>USOS DEL SOL</b> (List of solar uses: Sol, Sombrer, etc.)		<b>VERTER</b> (Vertical scale and other technical data)		<b>INFORMACIÓ CARTOGRÀFICA</b> (Map scale, projection, and other cartographic details)		<b>ANEX I</b> (Administrative and technical stamps)	
<b>PARLAMENT DE LES ILLES BALEARS</b> ESPAIS NATURALS I DE RÈGIM URBANÍSTIC DE LES ILLES BALEARS <b>EX I PUG DE SANTA MAGDALENA</b>									
ESCALA: 0 100 200 300 400 500 600 700 800 900 1000 METRES								ÀREA: <b>43</b>	



**PARLAMENT DE LES ILLES BALEARS**  
 LLEI D'ESPÀIS NATURALS I DE RÈGIM URBANÍSTIC DE LES ÀREES D'ESPECIAL PROTECCIÓ DE LES ILLES BALEARS  
 ANNEX I PUIG DE SANTA MAGDALENA  
 43-2

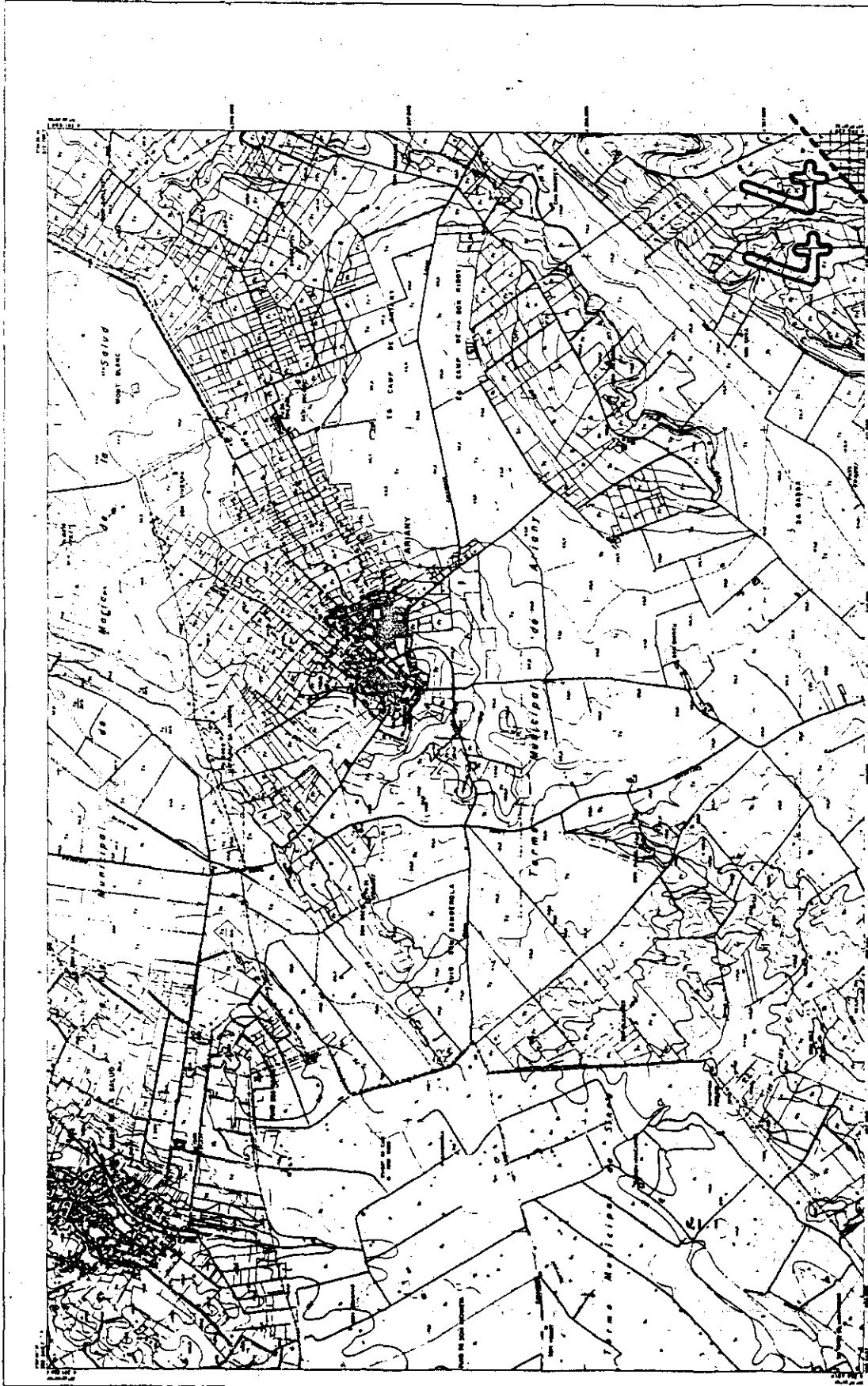
**MAPA ARP**  
 ANEJ I  
 MALLORCA: SINEU  
 SENEGUES - INCA  
 BINISSALEH - COSTITIX

**VÉRTEX**  
 1. 1000000  
 2. 1000000  
 3. 1000000  
 4. 1000000

**USOS DEL SÒL**  
 1. Urbanització  
 2. Urbanització  
 3. Urbanització  
 4. Urbanització

**SIGNES CONVENCIONALS**  
 1. Línia de límit de parcel·la  
 2. Línia de límit de parcel·la  
 3. Línia de límit de parcel·la  
 4. Línia de límit de parcel·la  
 5. Línia de límit de parcel·la  
 6. Línia de límit de parcel·la  
 7. Línia de límit de parcel·la  
 8. Línia de límit de parcel·la  
 9. Línia de límit de parcel·la  
 10. Línia de límit de parcel·la

43



**PARLAMENT DE LES ILLES BALEARS**  
 LEI DESPANS NATURALS I DE REGIM URBANÍSTIC DE LES ILLES BALEARS  
 ANNEX I BA BORGES

**ANEX I BA BORGES**

**MAPA DE LA SALUD**

**MALLORCA I SIEMPRE ARIANY**

**INFORMACIÓ CARTOGRAFICA**

El present mapa cartogràfic està elaborat a partir de les dades proporcionades pel Servei de Cartografia de l'Institut Cartogràfic de Catalunya.

El present mapa cartogràfic està elaborat a partir de les dades proporcionades pel Servei de Cartografia de l'Institut Cartogràfic de Catalunya.

**LEGENDA**

1	Parcel·les urbanitzades
2	Parcel·les no urbanitzades
3	Parcel·les no urbanitzades amb servidors
4	Parcel·les no urbanitzades amb servidors i zones de protecció
5	Parcel·les no urbanitzades amb servidors i zones de protecció i zones de protecció
6	Parcel·les no urbanitzades amb servidors i zones de protecció i zones de protecció i zones de protecció
7	Parcel·les no urbanitzades amb servidors i zones de protecció i zones de protecció i zones de protecció
8	Parcel·les no urbanitzades amb servidors i zones de protecció i zones de protecció i zones de protecció
9	Parcel·les no urbanitzades amb servidors i zones de protecció i zones de protecció i zones de protecció
10	Parcel·les no urbanitzades amb servidors i zones de protecció i zones de protecció i zones de protecció

**ESQUEMA CONVENCIONAL**

1	Parcel·les urbanitzades
2	Parcel·les no urbanitzades
3	Parcel·les no urbanitzades amb servidors
4	Parcel·les no urbanitzades amb servidors i zones de protecció
5	Parcel·les no urbanitzades amb servidors i zones de protecció i zones de protecció
6	Parcel·les no urbanitzades amb servidors i zones de protecció i zones de protecció i zones de protecció
7	Parcel·les no urbanitzades amb servidors i zones de protecció i zones de protecció i zones de protecció
8	Parcel·les no urbanitzades amb servidors i zones de protecció i zones de protecció i zones de protecció
9	Parcel·les no urbanitzades amb servidors i zones de protecció i zones de protecció i zones de protecció
10	Parcel·les no urbanitzades amb servidors i zones de protecció i zones de protecció i zones de protecció

**ESCALA**

1:10000

0 100 200 300 400 500 600 700 800 900 1000

0 100 200 300 400 500 600 700 800 900 1000

0 100 200 300 400 500 600 700 800 900 1000

0 100 200 300 400 500 600 700 800 900 1000

4, 4

4, 4

4, 4

4, 4

4, 4

4, 4

4, 4

4, 4

4, 4

4, 4

4, 4

4, 4

4, 4

4, 4

4, 4

4, 4

4, 4

4, 4

4, 4

4, 4

4, 4

4, 4

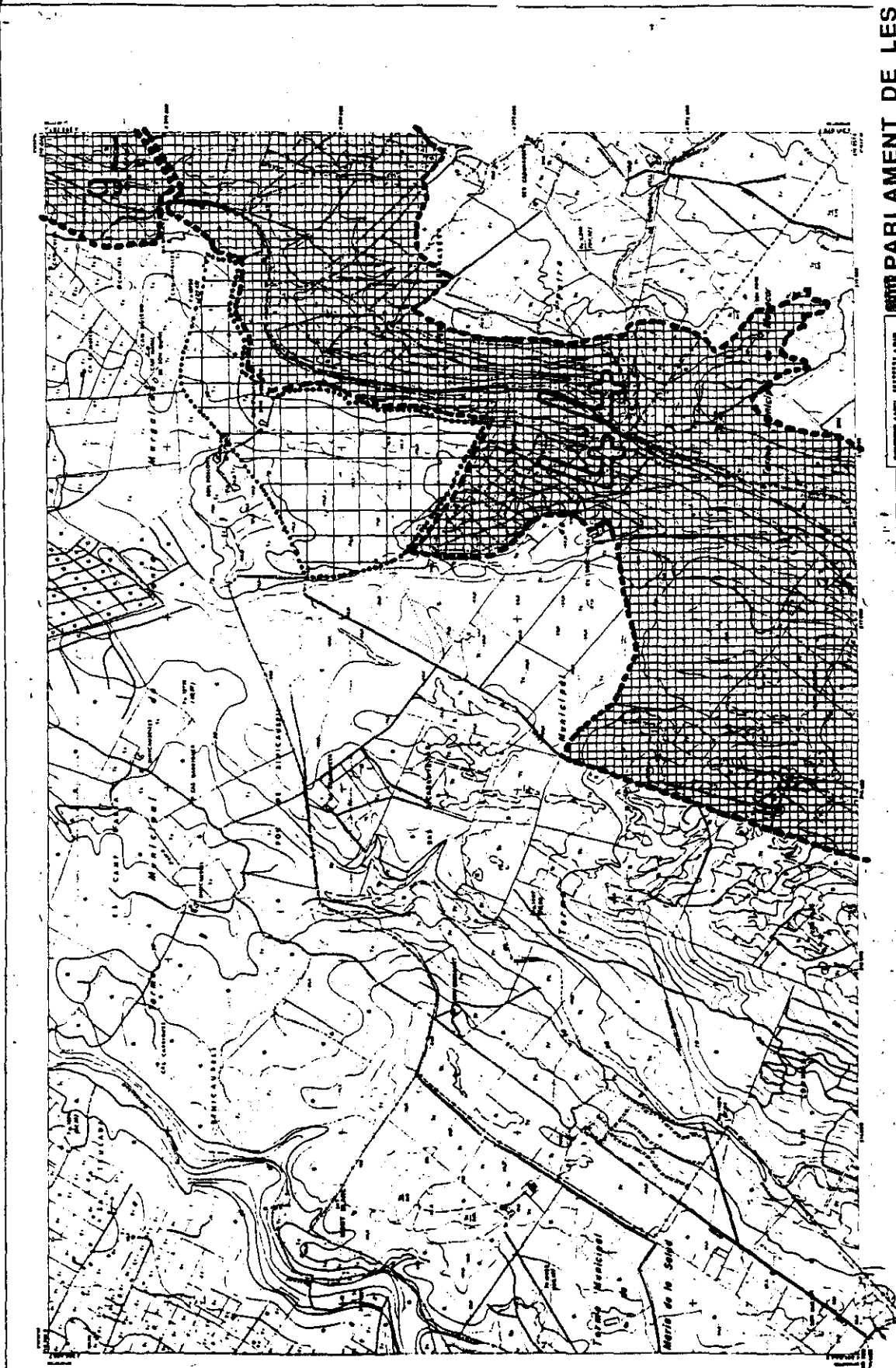
4, 4

4, 4

4, 4

4, 4





**PARLAMENT DE LES ILLES BALEARS**

LLEI D'ESPAS NATURALS I DE RÈGIM URBANÍSTIC DE LES ÀREES D'ESPECIAL PROTECCIÓ DE LES ILLES BALEARS

ANNEX I HA BORGES

EPÍGRAFI	44-3
ESCALA	1:50.000
MAPA	44

**INFORMACIÓ CARTOGRAFICA**

El present mapa està basat en el pla de coordenades UTM, zona 30N, referent a l'any 1956. Les coordenades són: X: 1.000.000 m; Y: 4.400.000 m.

**INFORMACIÓ LEGENDARIA**

El present mapa està basat en el pla de coordenades UTM, zona 30N, referent a l'any 1956. Les coordenades són: X: 1.000.000 m; Y: 4.400.000 m.

**INFORMACIÓ LEGENDARIA**

El present mapa està basat en el pla de coordenades UTM, zona 30N, referent a l'any 1956. Les coordenades són: X: 1.000.000 m; Y: 4.400.000 m.

**INFORMACIÓ LEGENDARIA**

El present mapa està basat en el pla de coordenades UTM, zona 30N, referent a l'any 1956. Les coordenades són: X: 1.000.000 m; Y: 4.400.000 m.

**INFORMACIÓ LEGENDARIA**

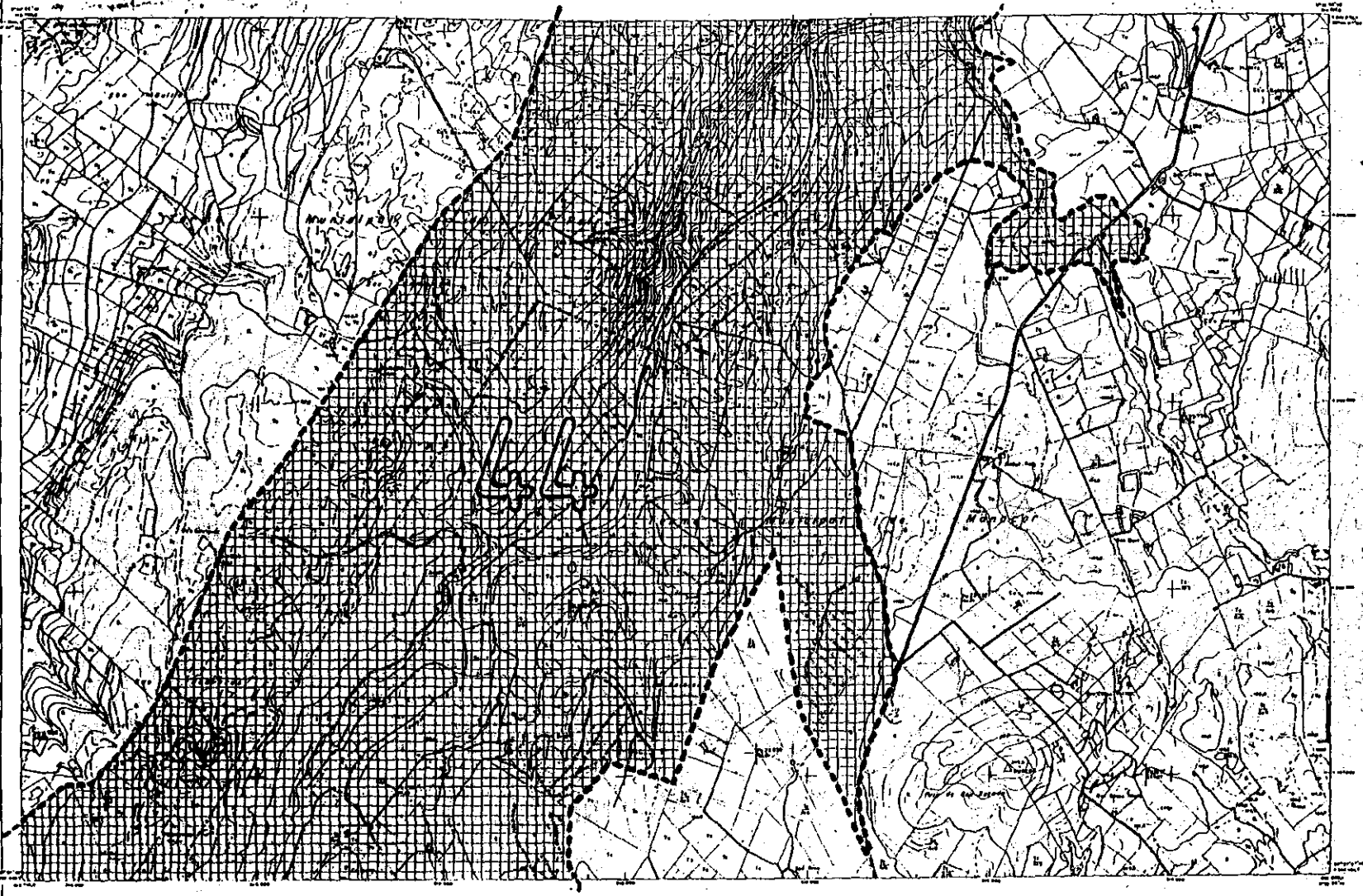
El present mapa està basat en el pla de coordenades UTM, zona 30N, referent a l'any 1956. Les coordenades són: X: 1.000.000 m; Y: 4.400.000 m.

**INFORMACIÓ LEGENDARIA**

El present mapa està basat en el pla de coordenades UTM, zona 30N, referent a l'any 1956. Les coordenades són: X: 1.000.000 m; Y: 4.400.000 m.

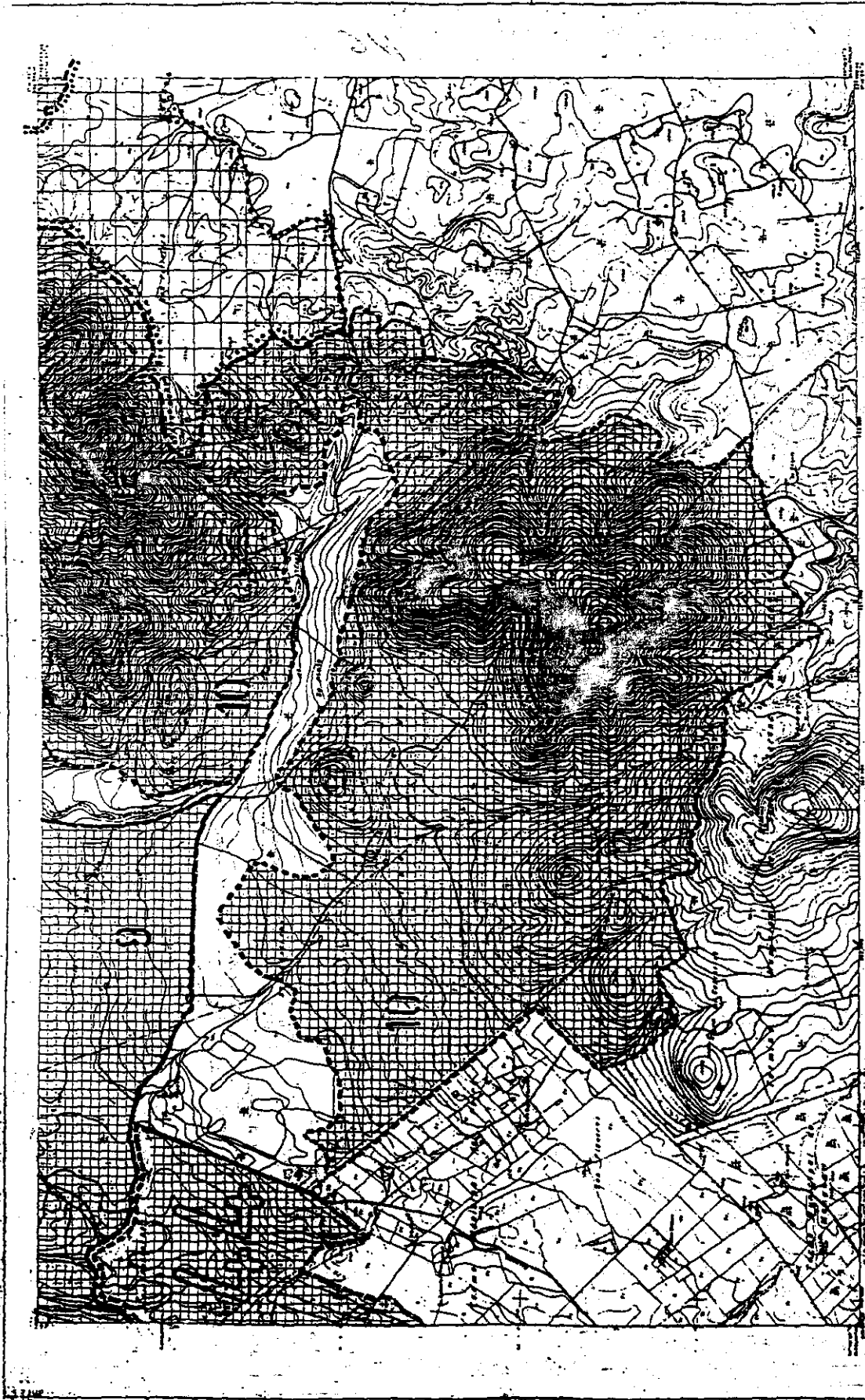
**INFORMACIÓ LEGENDARIA**

El present mapa està basat en el pla de coordenades UTM, zona 30N, referent a l'any 1956. Les coordenades són: X: 1.000.000 m; Y: 4.400.000 m.



<p><b>SIGNES CONVENCIONALS</b></p> <p>----- Línia de frontera          ----- Línia de propietat          ----- Línia de servidumbre          ----- Línia de via pública          ----- Línia de canal          ----- Línia de ferrocarril          ----- Línia de tramvia          ----- Línia de metro          ----- Línia de cable          ----- Línia de telefonia          ----- Línia de energia elèctrica          ----- Línia de gas          ----- Línia de aigua          ----- Línia de sanejament          ----- Línia de drenatge          ----- Línia de canalització          ----- Línia de conducció          ----- Línia de transport          ----- Línia de distribució          ----- Línia de subministrament          ----- Línia de evacuació          ----- Línia de recollida          ----- Línia de tractament          ----- Línia de depuració          ----- Línia de regeneració          ----- Línia de reutilització</p>	<p><b>SIGNES CONVENCIONALS</b></p> <p>----- Línia de frontera          ----- Línia de propietat          ----- Línia de servidumbre          ----- Línia de via pública          ----- Línia de canal          ----- Línia de ferrocarril          ----- Línia de tramvia          ----- Línia de metro          ----- Línia de cable          ----- Línia de telefonia          ----- Línia de energia elèctrica          ----- Línia de gas          ----- Línia de aigua          ----- Línia de sanejament          ----- Línia de drenatge          ----- Línia de canalització          ----- Línia de conducció          ----- Línia de transport          ----- Línia de distribució          ----- Línia de subministrament          ----- Línia de evacuació          ----- Línia de recollida          ----- Línia de tractament          ----- Línia de depuració          ----- Línia de regeneració          ----- Línia de reutilització</p>	<p><b>UBOS DEL BOC</b></p> <p>----- Línia de frontera          ----- Línia de propietat          ----- Línia de servidumbre          ----- Línia de via pública          ----- Línia de canal          ----- Línia de ferrocarril          ----- Línia de tramvia          ----- Línia de metro          ----- Línia de cable          ----- Línia de telefonia          ----- Línia de energia elèctrica          ----- Línia de gas          ----- Línia de aigua          ----- Línia de sanejament          ----- Línia de drenatge          ----- Línia de canalització          ----- Línia de conducció          ----- Línia de transport          ----- Línia de distribució          ----- Línia de subministrament          ----- Línia de evacuació          ----- Línia de recollida          ----- Línia de tractament          ----- Línia de depuració          ----- Línia de regeneració          ----- Línia de reutilització</p>	<p><b>VERTEX</b></p> <p>----- Línia de frontera          ----- Línia de propietat          ----- Línia de servidumbre          ----- Línia de via pública          ----- Línia de canal          ----- Línia de ferrocarril          ----- Línia de tramvia          ----- Línia de metro          ----- Línia de cable          ----- Línia de telefonia          ----- Línia de energia elèctrica          ----- Línia de gas          ----- Línia de aigua          ----- Línia de sanejament          ----- Línia de drenatge          ----- Línia de canalització          ----- Línia de conducció          ----- Línia de transport          ----- Línia de distribució          ----- Línia de subministrament          ----- Línia de evacuació          ----- Línia de recollida          ----- Línia de tractament          ----- Línia de depuració          ----- Línia de regeneració          ----- Línia de reutilització</p>	<p><b>INFORMACIÓ CARTOGRÀFICA</b></p> <p>----- Línia de frontera          ----- Línia de propietat          ----- Línia de servidumbre          ----- Línia de via pública          ----- Línia de canal          ----- Línia de ferrocarril          ----- Línia de tramvia          ----- Línia de metro          ----- Línia de cable          ----- Línia de telefonia          ----- Línia de energia elèctrica          ----- Línia de gas          ----- Línia de aigua          ----- Línia de sanejament          ----- Línia de drenatge          ----- Línia de canalització          ----- Línia de conducció          ----- Línia de transport          ----- Línia de distribució          ----- Línia de subministrament          ----- Línia de evacuació          ----- Línia de recollida          ----- Línia de tractament          ----- Línia de depuració          ----- Línia de regeneració          ----- Línia de reutilització</p>	<p><b>ANEX I</b></p> <p>----- Línia de frontera          ----- Línia de propietat          ----- Línia de servidumbre          ----- Línia de via pública          ----- Línia de canal          ----- Línia de ferrocarril          ----- Línia de tramvia          ----- Línia de metro          ----- Línia de cable          ----- Línia de telefonia          ----- Línia de energia elèctrica          ----- Línia de gas          ----- Línia de aigua          ----- Línia de sanejament          ----- Línia de drenatge          ----- Línia de canalització          ----- Línia de conducció          ----- Línia de transport          ----- Línia de distribució          ----- Línia de subministrament          ----- Línia de evacuació          ----- Línia de recollida          ----- Línia de tractament          ----- Línia de depuració          ----- Línia de regeneració          ----- Línia de reutilització</p>	<p><b>PARLAMENT DE LES ILLES BALEARS</b></p> <p><b>LLEI D'ESPÀIS NATURALS I DE RÈGIM URBANÍSTIC DE LES ÀREES D'ESPECIAL PROTECCIÓ DE LES ILLES BALEARS</b></p> <p><b>ANNEX I NA BORGES</b></p> <p>----- Línia de frontera          ----- Línia de propietat          ----- Línia de servidumbre          ----- Línia de via pública          ----- Línia de canal          ----- Línia de ferrocarril          ----- Línia de tramvia          ----- Línia de metro          ----- Línia de cable          ----- Línia de telefonia          ----- Línia de energia elèctrica          ----- Línia de gas          ----- Línia de aigua          ----- Línia de sanejament          ----- Línia de drenatge          ----- Línia de canalització          ----- Línia de conducció          ----- Línia de transport          ----- Línia de distribució          ----- Línia de subministrament          ----- Línia de evacuació          ----- Línia de recollida          ----- Línia de tractament          ----- Línia de depuració          ----- Línia de regeneració          ----- Línia de reutilització</p>
---	---	---	---	--	---	---





**PARLAMENT DE LES ILLES BALEARS**  
LLEI D'ESPRAIS NATURALS I DE RÉGIM URBANÍSTIC DE LES ÀREES D'ESPECIAL PROTECCIÓ DE LES ILLES BALEARS  
ANNEX I BA. BORGES  
Nº FIGURA 44-6  
Escala 1:50.000

**MAPA DEL TERME MUNICIPAL DE MALLORCA, MANAÇOR, SANT LLORENÇ DES SAUSSAR I PEIJA**  
MALLORCA, MANAÇOR, SANT LLORENÇ DES SAUSSAR I PEIJA


**INFORMACIÓ CARTOGRAFICA**  
Escala: 1:50.000  
Tipus de projecció: UTM  
Datum: ETRS89  
Sistema de coordenades: UTM  
Elevació del nivell del mar: 0 m

**VERTICAL**  
Tipus de projecció: UTM  
Datum: ETRS89  
Sistema de coordenades: UTM  
Elevació del nivell del mar: 0 m

**URBS DEL M.C.U.**  
Tipus de projecció: UTM  
Datum: ETRS89  
Sistema de coordenades: UTM  
Elevació del nivell del mar: 0 m

**SIEMPRE CONVENCIONAL**  
Tipus de projecció: UTM  
Datum: ETRS89  
Sistema de coordenades: UTM  
Elevació del nivell del mar: 0 m





**PARLAMENT DE LES ILLES BALEARS**  
 LLEI D'ESPÀIS NATURALS I DE RÈGIM URBANÍSTIC DE LES ÀREES D'ESPECIAL PROTECCIÓ DE LES ILLES BALEARS  
 ANNEX I | CALICANT

**MAPA DE LES ILLES BALEARS**  
 ANIP  
 PLANIS  
 MALLORCA, MAJORCA, SANT LLORENÇ D'ES CARDESSA - ARTA

**INFORMACIÓ CARTOGràFICA**  
 ESCALA: 1:50.000  
 DATA: 1978  
 AUTOR: INSTITUT CARTOGràFIC DE LES ILLES BALEARS

**VERTICAL**

Altitud mitjana	500 m
Altitud màxima	1.445 m
Altitud mínima	0 m
Extensió superficial	361,28 km²
Extensió marina	1.500,00 km²
Extensió total	1.861,28 km²

**UBOR DEL SOL**

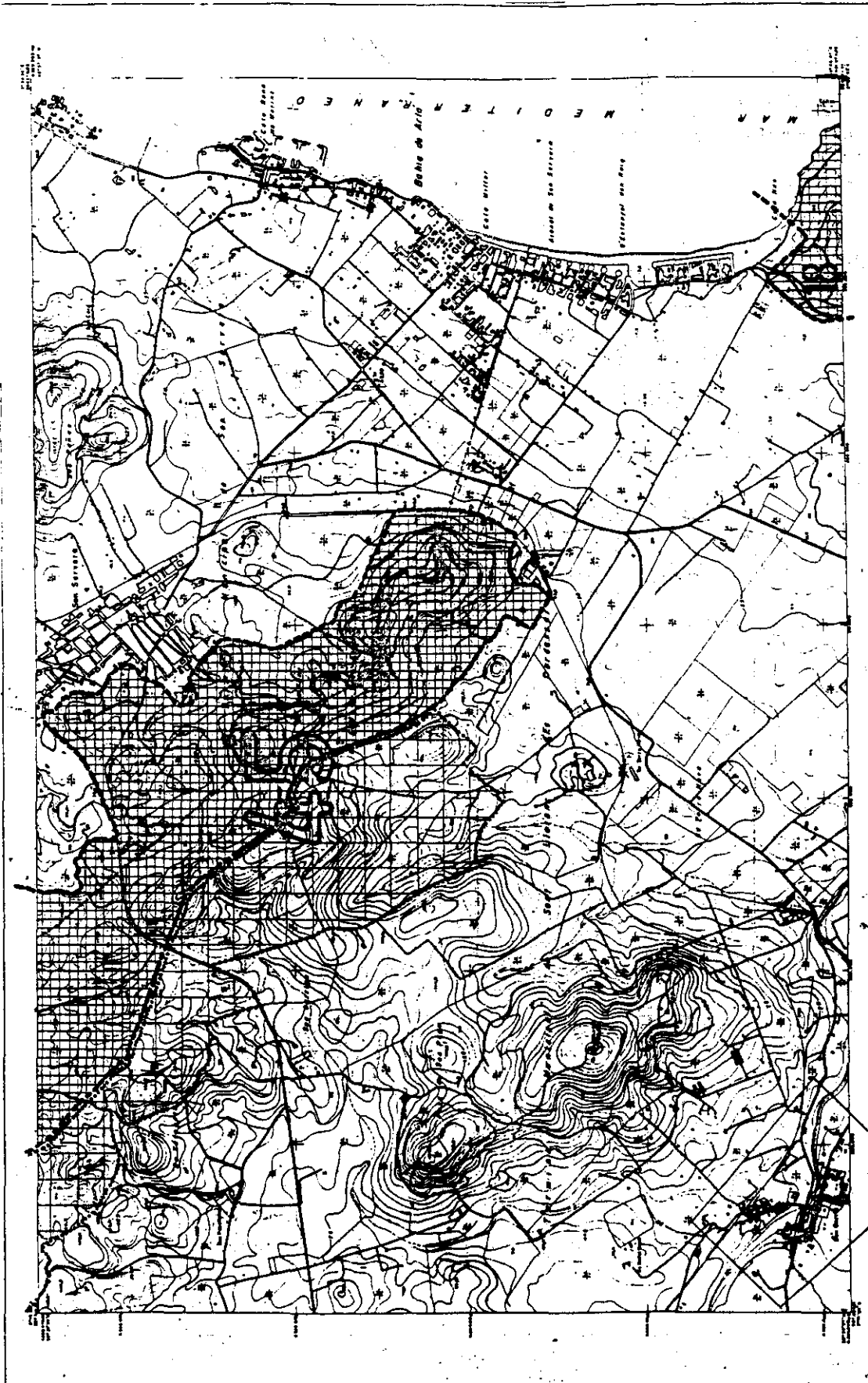
1. Orientació	180°
2. Declinació	36°
3. Azimut	144°
4. Declinació horària	144°
5. Declinació horària	144°
6. Declinació horària	144°

**BIENS CONVENIENCIONALS**

1. Tipus de bé	1. Bé de domini públic
2. Tipus de bé	2. Bé de domini públic
3. Tipus de bé	3. Bé de domini públic
4. Tipus de bé	4. Bé de domini públic
5. Tipus de bé	5. Bé de domini públic
6. Tipus de bé	6. Bé de domini públic
7. Tipus de bé	7. Bé de domini públic
8. Tipus de bé	8. Bé de domini públic
9. Tipus de bé	9. Bé de domini públic
10. Tipus de bé	10. Bé de domini públic
11. Tipus de bé	11. Bé de domini públic
12. Tipus de bé	12. Bé de domini públic
13. Tipus de bé	13. Bé de domini públic
14. Tipus de bé	14. Bé de domini públic
15. Tipus de bé	15. Bé de domini públic
16. Tipus de bé	16. Bé de domini públic
17. Tipus de bé	17. Bé de domini públic
18. Tipus de bé	18. Bé de domini públic
19. Tipus de bé	19. Bé de domini públic
20. Tipus de bé	20. Bé de domini públic

45 - 1  
 ESCALA 1:50.000





**PARLAMENT DE LES ILLES BALEARS**  
 (LEI D'ESPÀIS NATURALS I DE REGIM URBANÍSTIC DE LES ÀREES D'ESPECIAL PROTECCIÓ DE LES ILLES BALEARS)

ANNEX I CALICANT

MAPA 45-3

ESCALA 1:50.000

AMP

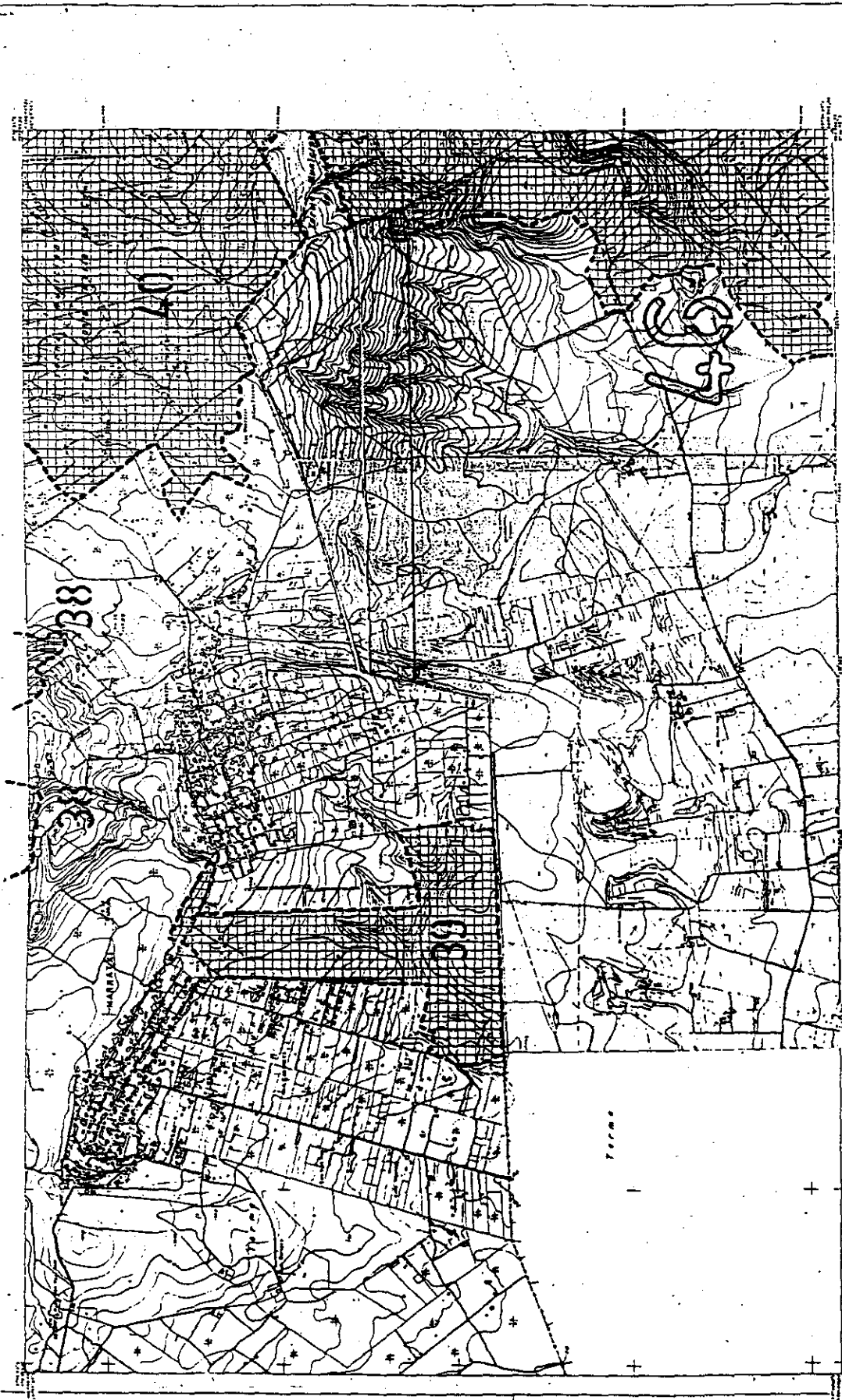
INFORMACIÓ CARTOGRAFICA

VERTICALS

UNES DEL NÚCLEO

SIGNOS CONVENCIONALS

45



**PARLAMENT DE LES ILLES BALEARS**  
 LLEI D'ESPAS NATURALS I DE RÈGIM URBANÍSTIC DE LES ÀREES D'ESPECIAL PROTECCIÓ DE LES ILLES BALEARS  
 ANNEX I BARRANCOS DE SON GUAL I XORRIGO

**W-FULLA 46-1**

**ÀREA 46**

**INFORMACIÓ CARTOGRÀFICA**  
 Escala: 1:50.000  
 Data: 1984  
 Autor: Institut Cartogràfic de Catalunya

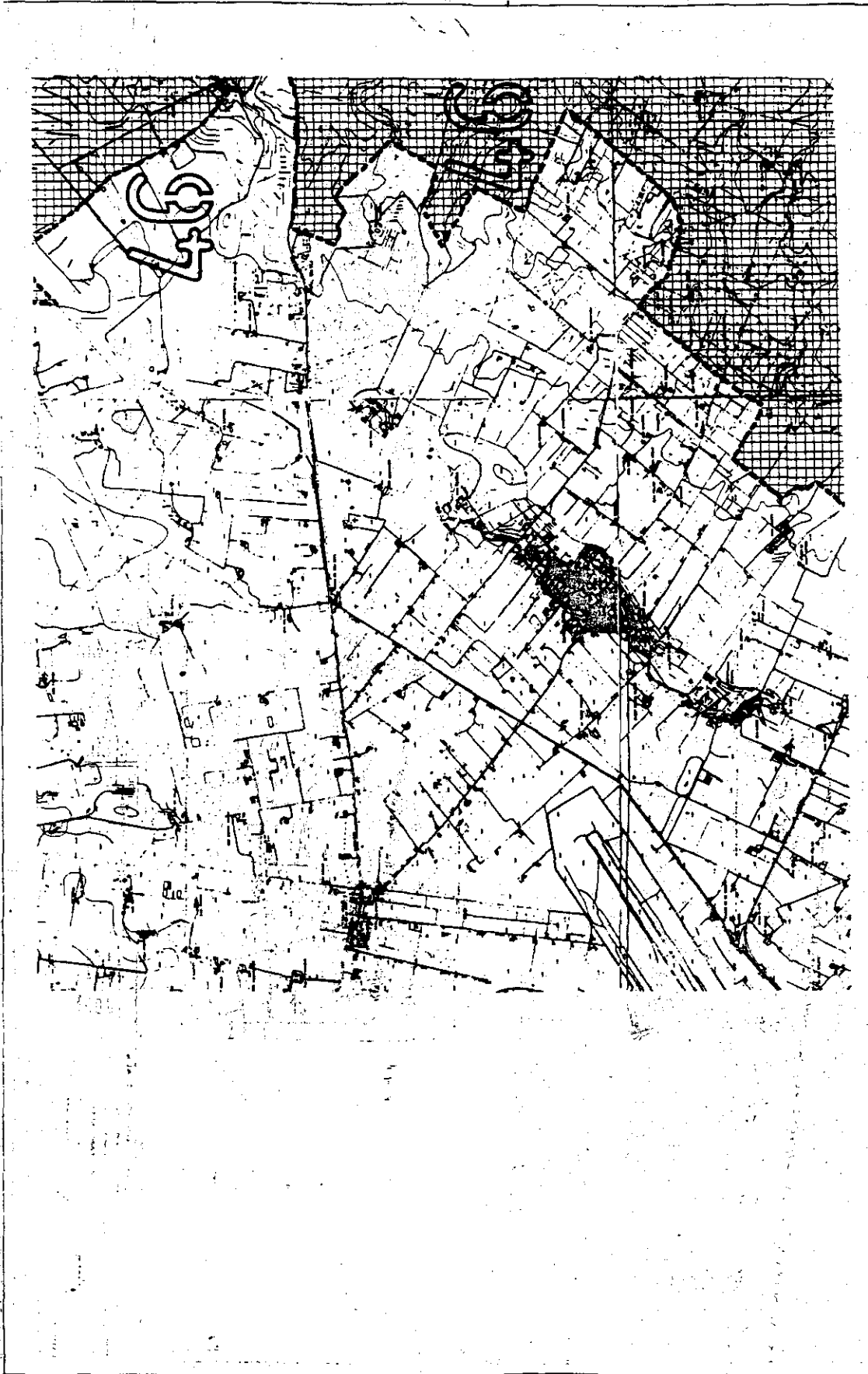
**VEGETACIÓ**  
 1. Boscos  
 2. Arbusts  
 3. Praderals  
 4. Camps  
 5. Zones de muntanya  
 6. Zones de pastura  
 7. Zones de conreu

**UBICS DEL SOL**  
 1. Orientació  
 2. Altitud  
 3. Exposició  
 4. Zona de protecció  
 5. Zona de control  
 6. Zona de vigilància

**SIGNES CONVENCIONALS**  
 1. Línia de límit de protecció  
 2. Línia de límit de control  
 3. Línia de límit de vigilància  
 4. Línia de límit de protecció especial  
 5. Línia de límit de protecció especial reforçada  
 6. Línia de límit de protecció especial reforçada reforçada  
 7. Línia de límit de protecció especial reforçada reforçada reforçada  
 8. Línia de límit de protecció especial reforçada reforçada reforçada reforçada  
 9. Línia de límit de protecció especial reforçada reforçada reforçada reforçada reforçada  
 10. Línia de límit de protecció especial reforçada reforçada reforçada reforçada reforçada reforçada

**ÀREES D'ESPECIAL PROTECCIÓ**  
 1. Serra de Tramuntana  
 2. Serra de Tramuntana  
 3. Serra de Tramuntana  
 4. Serra de Tramuntana  
 5. Serra de Tramuntana  
 6. Serra de Tramuntana  
 7. Serra de Tramuntana  
 8. Serra de Tramuntana  
 9. Serra de Tramuntana  
 10. Serra de Tramuntana

**TERMS**  
 1. Serra de Tramuntana  
 2. Serra de Tramuntana  
 3. Serra de Tramuntana  
 4. Serra de Tramuntana  
 5. Serra de Tramuntana  
 6. Serra de Tramuntana  
 7. Serra de Tramuntana  
 8. Serra de Tramuntana  
 9. Serra de Tramuntana  
 10. Serra de Tramuntana



**PARLAMENT DE LES ILLES BALEARS**

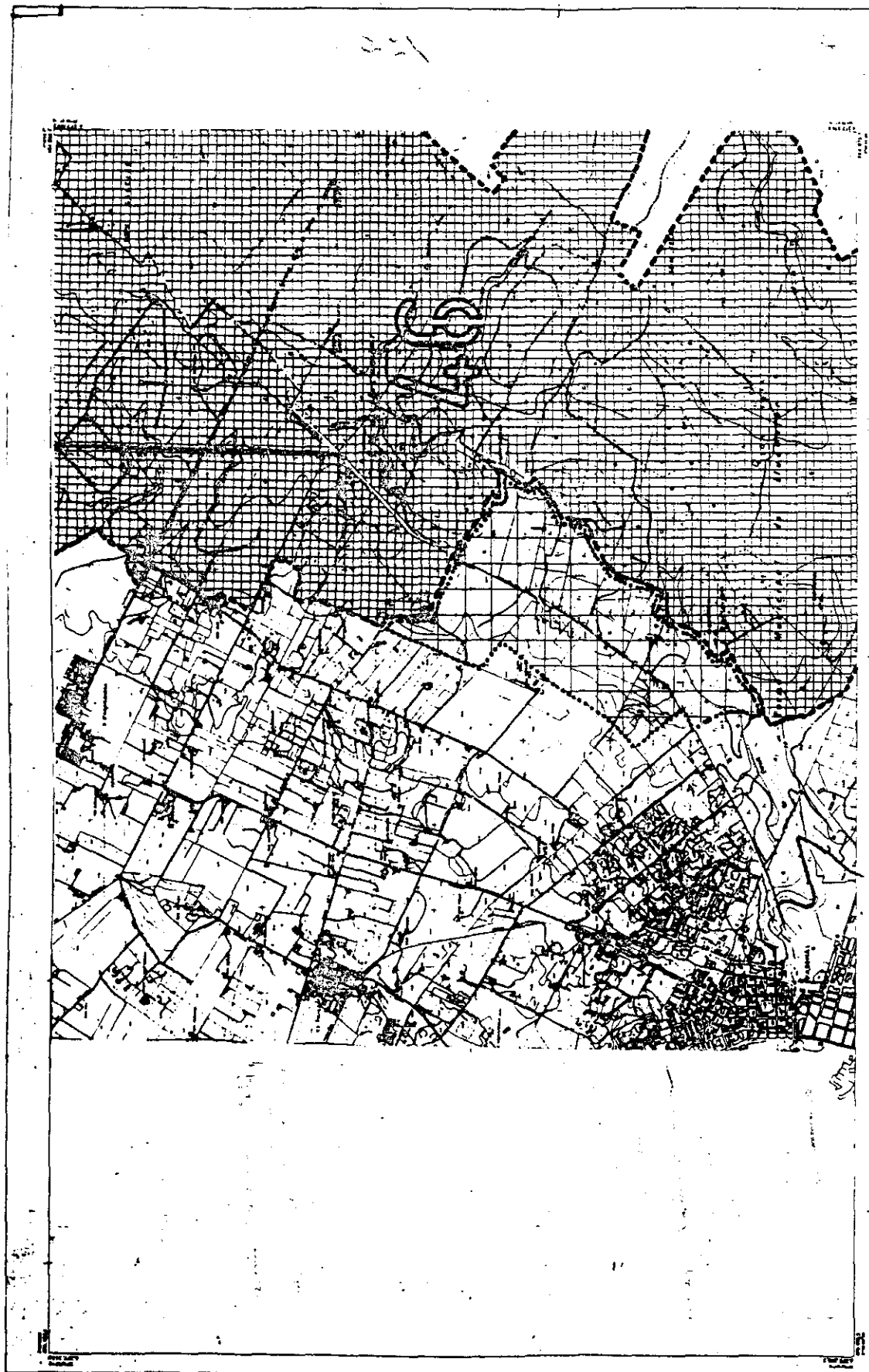
IL·LEI D'ESPANS NATURAL I DE RÉGIM URBANÍSTIC DE LES ÀREES D'ESPECIAL PROTECCIÓ DE LES ILLES BALEARS

ANNEX I BARRIACS DE SON BUAI I XORRIGO

MALLORCA: PALMA

46-2

4,6



**PARLAMENT DE LES ILLES BALEARS**

**LLEI D'ESPÀIS NATURALS I DE RÈGIM URBANÍSTIC DE LES ÀREES D'ESPECIAL PROTECCIÓ DE LES ILLES BALEARS**

**ANNEX I BARRANC DE SON GUAL I XORRIGO**

**MALLORCA: LLUCHANOR**

46-3

46

**INFORMACIÓ CARTOGràFICA**

Tipus de mapa: **Urbanístic**

Escala: **1:50.000**

Projecció: **U.T.M. 30N**

Coordenades: **43° 55' N, 13° 15' E**

**USOS DEL SòL**

1. **Urbanístic**

2. **Vegetació**

3. **Monte**

4. **Parque**

5. **Reserva de Biosfera**

6. **Parque Nacional**

7. **Parque Regional**

8. **Parque Local**

9. **Parque Municipal**

10. **Parque Urbano**

**LEGENDA**

1. **Parcel·les urbanístiques**

2. **Parcel·les agràries**

3. **Parcel·les forestals**

4. **Parcel·les de protecció ambiental**

5. **Parcel·les de protecció patrimonial**

6. **Parcel·les de protecció arqueològica**

7. **Parcel·les de protecció històrica**

8. **Parcel·les de protecció cultural**

9. **Parcel·les de protecció científica**

10. **Parcel·les de protecció artística**

11. **Parcel·les de protecció paisatgística**

12. **Parcel·les de protecció ambiental**

13. **Parcel·les de protecció patrimonial**

14. **Parcel·les de protecció arqueològica**

15. **Parcel·les de protecció històrica**

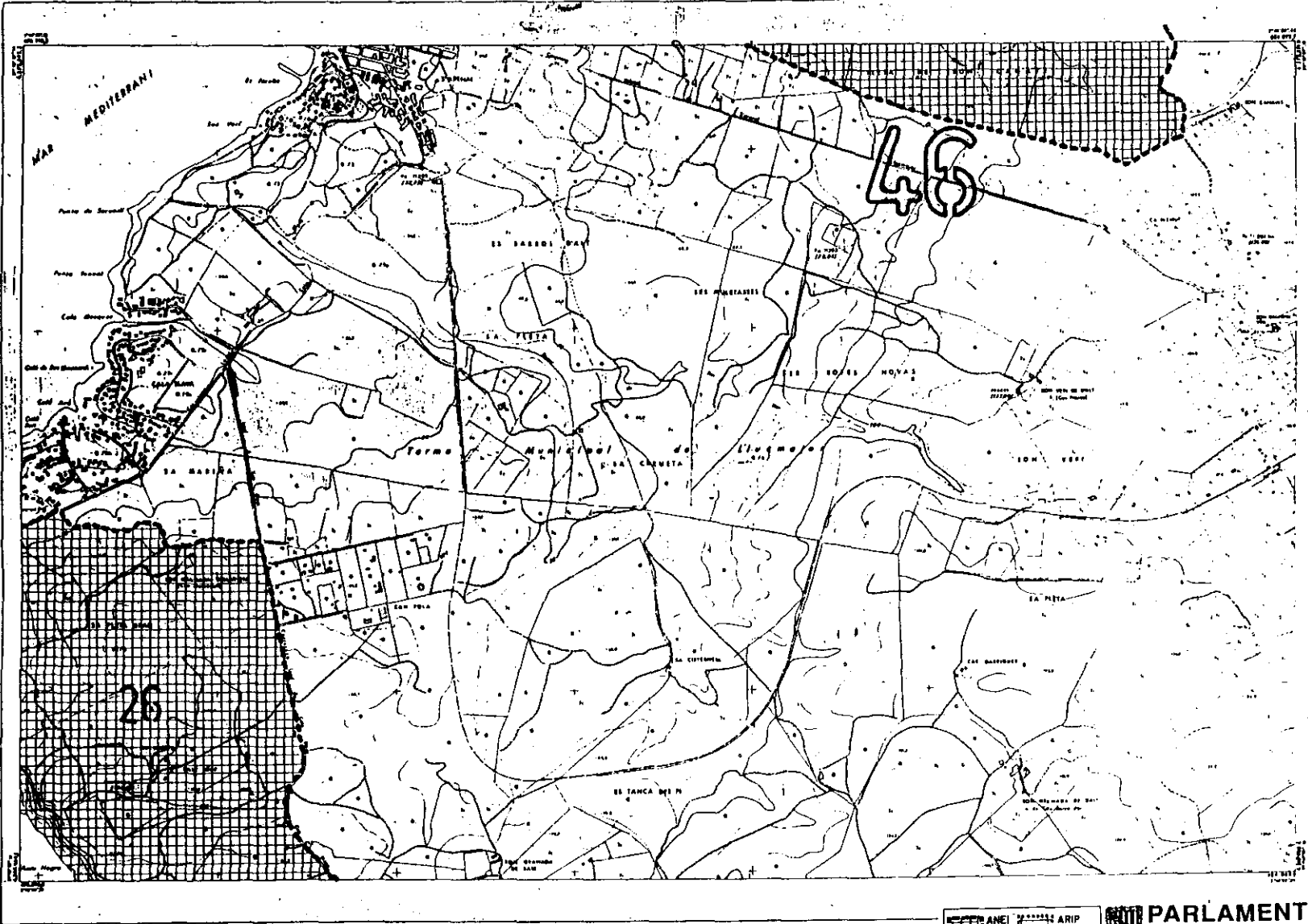
16. **Parcel·les de protecció cultural**

17. **Parcel·les de protecció científica**

18. **Parcel·les de protecció artística**

19. **Parcel·les de protecció paisatgística**

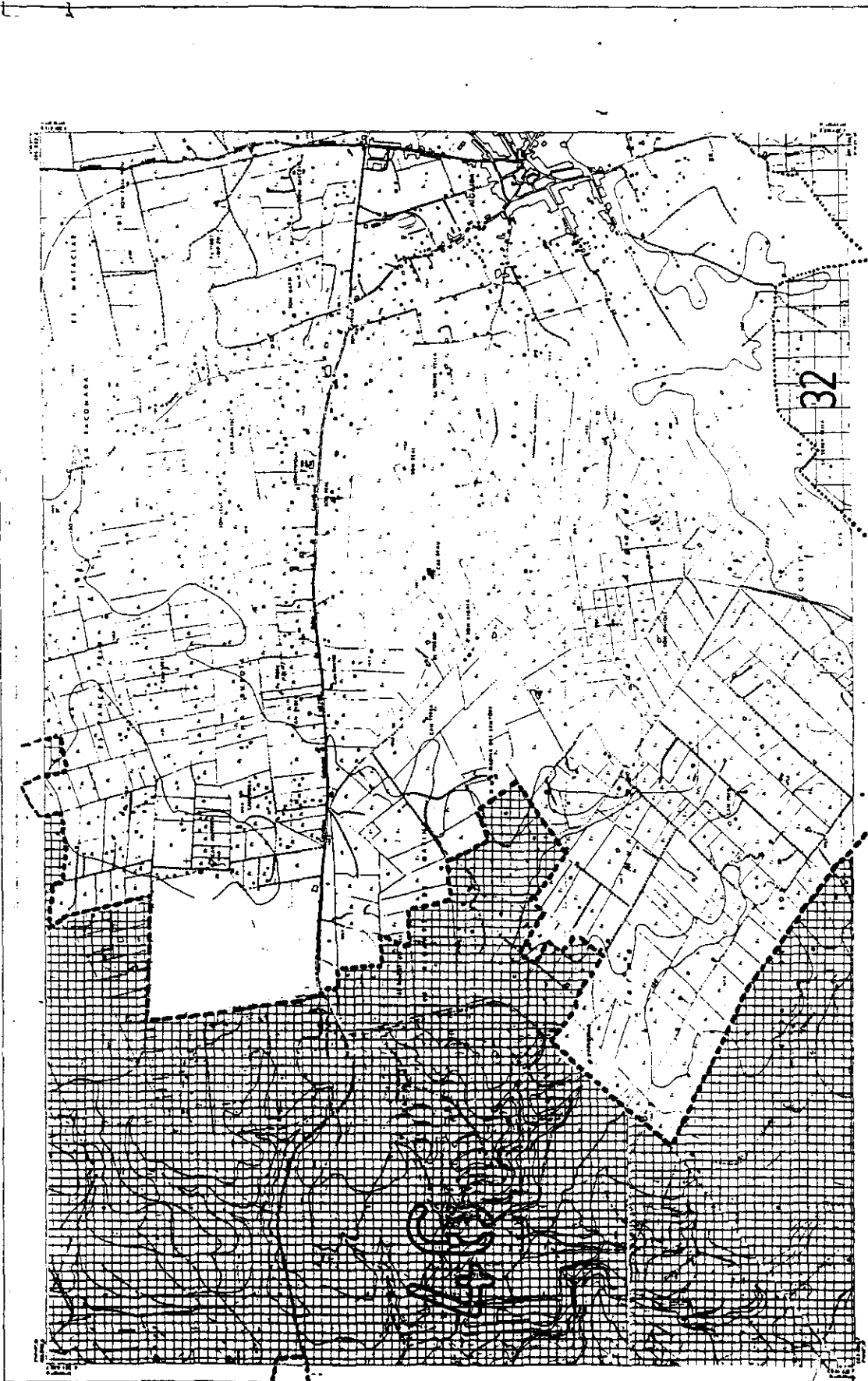
20. **Parcel·les de protecció ambiental**



<p><b>LEGENDA CONVENCIONAL</b></p> <p>línia contínua: línia de línia línia puntejada: línia de línia línia de punts: línia de línia línia de punts i ratlles: línia de línia línia de punts i ratlles: línia de línia línia de punts i ratlles: línia de línia línia de punts i ratlles: línia de línia línia de punts i ratlles: línia de línia línia de punts i ratlles: línia de línia línia de punts i ratlles: línia de línia</p>	<p><b>LEGENDA CONVENCIONAL</b></p> <p>línia contínua: línia de línia línia puntejada: línia de línia línia de punts: línia de línia línia de punts i ratlles: línia de línia línia de punts i ratlles: línia de línia línia de punts i ratlles: línia de línia línia de punts i ratlles: línia de línia línia de punts i ratlles: línia de línia línia de punts i ratlles: línia de línia línia de punts i ratlles: línia de línia</p>	<p><b>LEGENDA CONVENCIONAL</b></p> <p>línia contínua: línia de línia línia puntejada: línia de línia línia de punts: línia de línia línia de punts i ratlles: línia de línia línia de punts i ratlles: línia de línia línia de punts i ratlles: línia de línia línia de punts i ratlles: línia de línia línia de punts i ratlles: línia de línia línia de punts i ratlles: línia de línia línia de punts i ratlles: línia de línia</p>	<p><b>LEGENDA CONVENCIONAL</b></p> <p>línia contínua: línia de línia línia puntejada: línia de línia línia de punts: línia de línia línia de punts i ratlles: línia de línia línia de punts i ratlles: línia de línia línia de punts i ratlles: línia de línia línia de punts i ratlles: línia de línia línia de punts i ratlles: línia de línia línia de punts i ratlles: línia de línia línia de punts i ratlles: línia de línia</p>	<p><b>LEGENDA CONVENCIONAL</b></p> <p>línia contínua: línia de línia línia puntejada: línia de línia línia de punts: línia de línia línia de punts i ratlles: línia de línia línia de punts i ratlles: línia de línia línia de punts i ratlles: línia de línia línia de punts i ratlles: línia de línia línia de punts i ratlles: línia de línia línia de punts i ratlles: línia de línia línia de punts i ratlles: línia de línia</p>	<p><b>INFORMACIÓ CARTOGRAFICA</b></p> <p>ANEXO I</p> <p>ANEXO II</p> <p>ANEXO III</p> <p>ANEXO IV</p> <p>ANEXO V</p> <p>ANEXO VI</p> <p>ANEXO VII</p> <p>ANEXO VIII</p> <p>ANEXO IX</p> <p>ANEXO X</p> <p>ANEXO XI</p> <p>ANEXO XII</p> <p>ANEXO XIII</p> <p>ANEXO XIV</p> <p>ANEXO XV</p> <p>ANEXO XVI</p> <p>ANEXO XVII</p> <p>ANEXO XVIII</p> <p>ANEXO XIX</p> <p>ANEXO XX</p>	<p><b>ANEXO I</b></p> <p><b>ANEXO II</b></p> <p><b>ANEXO III</b></p> <p><b>ANEXO IV</b></p> <p><b>ANEXO V</b></p> <p><b>ANEXO VI</b></p> <p><b>ANEXO VII</b></p> <p><b>ANEXO VIII</b></p> <p><b>ANEXO IX</b></p> <p><b>ANEXO X</b></p> <p><b>ANEXO XI</b></p> <p><b>ANEXO XII</b></p> <p><b>ANEXO XIII</b></p> <p><b>ANEXO XIV</b></p> <p><b>ANEXO XV</b></p> <p><b>ANEXO XVI</b></p> <p><b>ANEXO XVII</b></p> <p><b>ANEXO XVIII</b></p> <p><b>ANEXO XIX</b></p> <p><b>ANEXO XX</b></p>	<p><b>PARLAMENT DE LES ILLES BALEARS</b></p> <p><b>LLEI D'ESPAIS NATURALIS I DE RÈGIM URBANÍSTIC DE LES ÀREES D'ESPECIAL PROTECCIÓ DE LES ILLES BALEARS</b></p> <p><b>ANNEX I BARRANCOS DE SON GUAL I KORRIGO</b></p> <p>MALLORCA: LLUCHMAJOR.</p> <p>NO FOLLA</p> <p>ESCALA</p> <p>46-4</p> <p>ÀREA</p> <p>46</p>
--	--	--	--	--	---	---	--







**PARLAMENT DE LES ILLES BALEARS**

LEI D'ESPÀIS NATURALS I DE REGIM URBANÍSTIC DE LES ÀREES D'ESPECIAL PROTECCIÓ DE LES ILLES BALEARS

ANNEX I BARRANCOS DE SON GUAL I XORRIGO

ESCALA: 1:50.000

46-6

**MALLORCA LLUCMAJOR ALGUDA**

INFORMACIÓ D'ARTICULO 10

1	2	3	4
5	6	7	8
9	10	11	12

INFORMACIÓ D'ARTICULO 11

INFORMACIÓ D'ARTICULO 12

**LEGENDA DEL SOL**

1. Línia de frontera  
2. Línia de protecció  
3. Línia de regulació  
4. Línia de regulació  
5. Línia de regulació  
6. Línia de regulació  
7. Línia de regulació  
8. Línia de regulació  
9. Línia de regulació  
10. Línia de regulació

**LEGENDA DEL SOL**

1. Línia de frontera  
2. Línia de protecció  
3. Línia de regulació  
4. Línia de regulació  
5. Línia de regulació  
6. Línia de regulació  
7. Línia de regulació  
8. Línia de regulació  
9. Línia de regulació  
10. Línia de regulació

**LEGENDA DEL SOL**

1. Línia de frontera  
2. Línia de protecció  
3. Línia de regulació  
4. Línia de regulació  
5. Línia de regulació  
6. Línia de regulació  
7. Línia de regulació  
8. Línia de regulació  
9. Línia de regulació  
10. Línia de regulació

**LEGENDA DEL SOL**

1. Línia de frontera  
2. Línia de protecció  
3. Línia de regulació  
4. Línia de regulació  
5. Línia de regulació  
6. Línia de regulació  
7. Línia de regulació  
8. Línia de regulació  
9. Línia de regulació  
10. Línia de regulació

**LEGENDA DEL SOL**

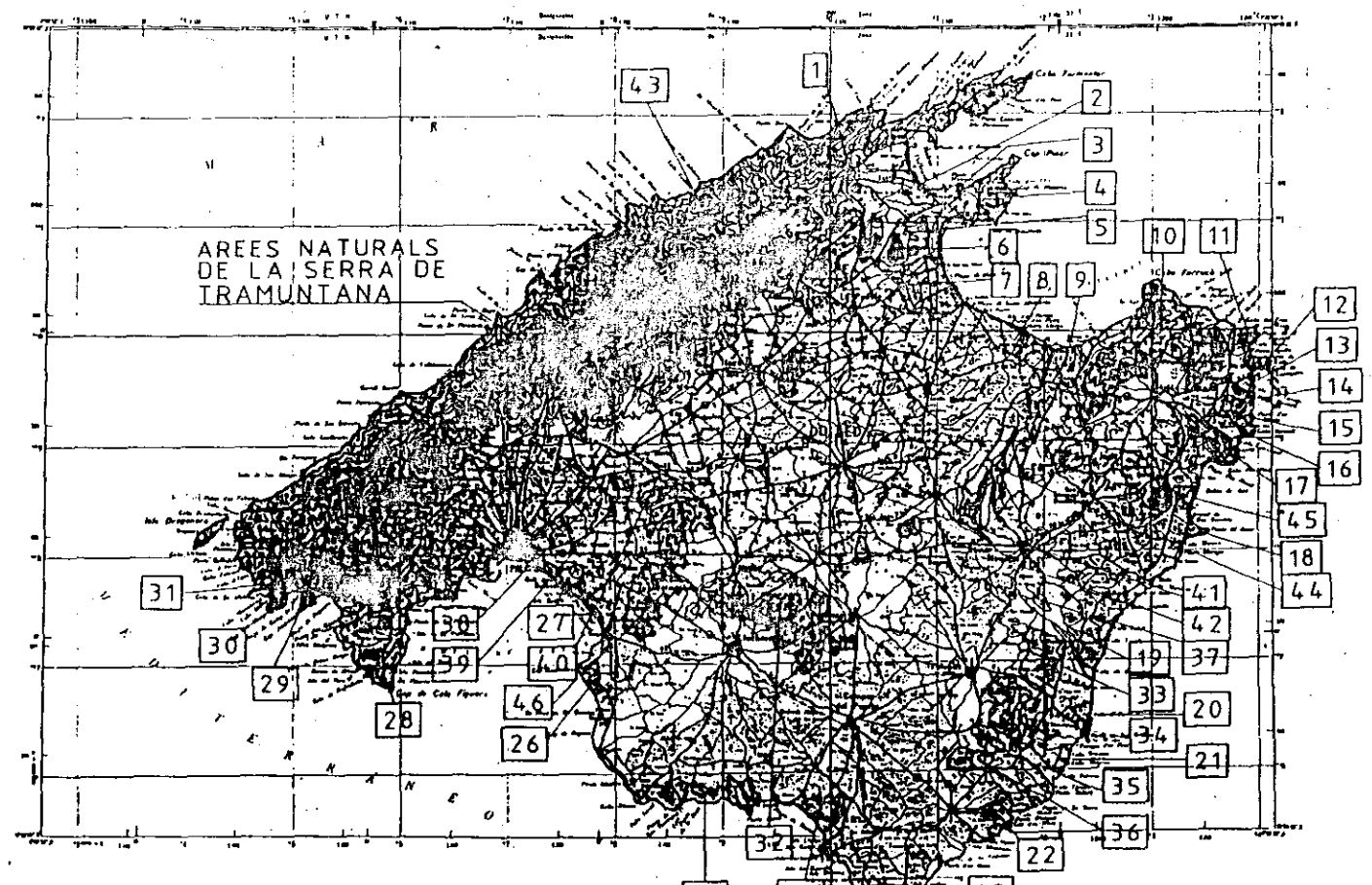
1. Línia de frontera  
2. Línia de protecció  
3. Línia de regulació  
4. Línia de regulació  
5. Línia de regulació  
6. Línia de regulació  
7. Línia de regulació  
8. Línia de regulació  
9. Línia de regulació  
10. Línia de regulació

**LEGENDA DEL SOL**


1. Línia de frontera  
2. Línia de protecció  
3. Línia de regulació  
4. Línia de regulació  
5. Línia de regulació  
6. Línia de regulació  
7. Línia de regulació  
8. Línia de regulació  
9. Línia de regulació  
10. Línia de regulació



- |                               |                              |                                      |                              |                                    |
|-------------------------------|------------------------------|--------------------------------------|------------------------------|------------------------------------|
| 1. PUIG DE MARIA              | 12. SA PUNTA DE CAPDEPERA    | 27. CAP DE SES SALINES               | 33. ES FANGAR                | 44. NA BORGES                      |
| 2. S'ALBUFERETA               | 13. PUIG SEGUE               | 24. ES TRENC-SALOBRRAR DE CAMPOS     | 34. SANT SALVADOR-SANTUERI   | 45. CALICANT                       |
| 3. SA PUNTA MANRESA           | 14. S'HERIAT                 | 25. MARINA DE LLUCMAJOR              | 35. PUIG DE SES DONARDES     | 46. BARRANCS DE SON GUAL I XORRIGO |
| 4. LA VICTORIA                | 15. CAP VERHELL              | 26. CAP ENDERROCAT                   | 36. CONSOLACIO               |                                    |
| 5. PUIG DE SANT MARTI         | 16. TORRENT DE CANYAMEL      | 27. ES CARNATGE DES COLL DEN RABASSA | 37. PUIG DE SANT MIQUEL      |                                    |
| 6. SERRA DE SON FE            | 17. SERRA DE SON JORDI       | 28. CAP DE CALA FIGUERA-REFEUBEIG    | 38. SON COS                  |                                    |
| 7. S'ALBUFERA                 | 18. PUNTA DE N'AMER          | 29. CAP ANDRITXOL                    | 39. GARRIGA DE SON CAULELLES |                                    |
| 8. DUNES DE SON REAL          | 19. CALES DE MANADOR         | 30. CAP DES LLAMP                    | 40. PUIG DE SON SEGUI        |                                    |
| 9. SA CANOVA D'ARTA           | 20. SA PUNTA I S'ALGAR       | 31. ES SAULET                        | 41. PUIG DE SON NOFRE        |                                    |
| 10. MUNTANYES D'ARTA          | 21. PUNTA NEGRA-CALA MITJANA | 32. MASSIS DE RANDA                  | 42. PUIG DE BONANY           |                                    |
| 11. CALA MESQUIDA-CALA AGUILA | 22. MONDRAGO                 |                                      | 43. PUIG DE SANTA MAGDALENA  |                                    |




**PARLAMENT DE LES ILLES BALEARS**  
**LLEI D'ESPAS NATURALS I DE RÉGIM URBANÍSTIC DE LES ÀREES D'ESPECIAL PROTECCIÓ DE LES ILLES BALEARS**  
 ANNEX I | MALLORCA. PLANDI GUIA



<p><b>SERIE CONVENCIONAL</b></p> <p>1. Línea roja: Línea roja de demarcación de fincas.</p> <p>2. Línea azul: Línea azul de demarcación de fincas.</p> <p>3. Línea negra: Línea negra de demarcación de fincas.</p> <p>4. Línea verde: Línea verde de demarcación de fincas.</p> <p>5. Línea amarilla: Línea amarilla de demarcación de fincas.</p> <p>6. Línea morada: Línea morada de demarcación de fincas.</p> <p>7. Línea naranja: Línea naranja de demarcación de fincas.</p> <p>8. Línea rosa: Línea rosa de demarcación de fincas.</p> <p>9. Línea gris: Línea gris de demarcación de fincas.</p> <p>10. Línea blanca: Línea blanca de demarcación de fincas.</p>		<p><b>USOS DEL S.O.</b></p> <p>1. Suelo de urbanización.</p> <p>2. Suelo residencial.</p> <p>3. Suelo industrial.</p> <p>4. Suelo comercial.</p> <p>5. Suelo de servicios.</p> <p>6. Suelo de equipamiento.</p> <p>7. Suelo de protección.</p> <p>8. Suelo de conservación.</p> <p>9. Suelo de restauración.</p> <p>10. Suelo de regeneración.</p>	<p><b>VI - EX</b></p> <p>1. VIVIENDA</p> <p>2. EXHIBICIÓN</p>	<p><b>INFORMACIÓN CARTOGRAFICA</b></p> <p>1. Escala: 1:50.000</p> <p>2. Datum: ETRS89</p> <p>3. Proyección: UTM</p> <p>4. Zona: 30N</p> <p>5. Fuente: IGN</p>	<p><b>AMET</b></p> <p><b>ARIP</b></p>	<p><b>PARLAMENT DE LES ILLES BALEARS</b></p> <p><b>LLEI D'ESPACIS NATURALS I DE RÈGIM URBANÍSTIC DE LES ÀREES D'ESPECIAL PROTECCIÓ DE LES ILLES BALEARS</b></p> <p><b>ANNEX I SERRA DE TRAMUNTANA</b></p> <p><b>HALLORCA I ANDRATX</b></p> <p><b>S-1</b></p> <p><b>ESCALA</b></p> <p><b>ÀREA SERRA</b></p>
---	--	--	---	---	---------------------------------------	--







NOTA: Esta carta ha sido confeccionada por la topografía con los datos obtenidos en los años 1954-55, en virtud de trabajos de levantamiento por itinerario, en sistema de coordenadas...

<p><b>LEGENDA</b></p> <p>----- Línea de frontera municipal</p> <p>----- Línea de frontera de la zona protegida</p> <p>----- Línea de frontera de la zona de especial protección</p> <p>----- Línea de frontera de la zona de especial protección especial</p> <p>----- Línea de frontera de la zona de especial protección especial especial</p> <p>----- Línea de frontera de la zona de especial protección especial especial especial</p>	<p><b>VEJER</b></p> <table border="1"> <tr> <th>VEJER</th> <th>VEJER</th> <th>VEJER</th> <th>VEJER</th> </tr> <tr> <td>1</td> <td>2</td> <td>3</td> <td>4</td> </tr> <tr> <td>5</td> <td>6</td> <td>7</td> <td>8</td> </tr> <tr> <td>9</td> <td>10</td> <td>11</td> <td>12</td> </tr> </table>	VEJER	VEJER	VEJER	VEJER	1	2	3	4	5	6	7	8	9	10	11	12	<p><b>INFORMACIÓN CARTOGRAFICA</b></p> <p>----- Línea de frontera municipal</p> <p>----- Línea de frontera de la zona protegida</p> <p>----- Línea de frontera de la zona de especial protección</p> <p>----- Línea de frontera de la zona de especial protección especial</p> <p>----- Línea de frontera de la zona de especial protección especial especial</p>	<p><b>ANEX I</b></p> <table border="1"> <tr> <td>1</td> <td>2</td> <td>3</td> <td>4</td> </tr> <tr> <td>5</td> <td>6</td> <td>7</td> <td>8</td> </tr> <tr> <td>9</td> <td>10</td> <td>11</td> <td>12</td> </tr> </table>	1	2	3	4	5	6	7	8	9	10	11	12
VEJER	VEJER	VEJER	VEJER																												
1	2	3	4																												
5	6	7	8																												
9	10	11	12																												
1	2	3	4																												
5	6	7	8																												
9	10	11	12																												

**PARLAMENT DE LES ILLES BALEARS**


**LLEI D'ESPÀIS NATURALS I DE RÈGIM URBANÍSTIC DE LES ÀREES D'ESPECIAL PROTECCIÓ DE LES ILLES BALEARS**

**ANNEX I SERRA DE TRAMUNTANA**

**IN FOLLA S-4**

**ESCALA**

**ÀREA SERRA**



**PARLAMENT DE LES ILLES BALEARS**

**LEI DESPAIS NATURALS DE RÉGIM URBANÍSTIC DE LES ÀREES D'ESPECIAL PROTECCIÓ DE LES ILLES BALEARS**

**ANNEX I SERRA DE TRAMUNTANA**

MAPA S-5

ESCALA 1:50.000

ÀREA SERRA

**MALLORCA: ANDRATX CALVIÀ**

1	2	3	4	5	6	7	8	9	10
1.1	1.2	1.3	1.4	1.5	1.6	1.7	1.8	1.9	1.10

**PREDECIACIÓ CARTOGRÀFICA**

El present mapa cartogràfic s'ha elaborat a partir de les dades topogràfiques i fotogràfiques disponibles al moment de la seva elaboració, i no garanteix la precisió absoluta de les mesures ni la exactitud dels angles i distàncies.

El present mapa s'ha elaborat a partir de les dades topogràfiques i fotogràfiques disponibles al moment de la seva elaboració, i no garanteix la precisió absoluta de les mesures ni la exactitud dels angles i distàncies.

**VERTICALS**

1	2	3	4	5	6	7	8	9	10
1.1	1.2	1.3	1.4	1.5	1.6	1.7	1.8	1.9	1.10

**LIBRO DEL SO**

1	2	3	4	5	6	7	8	9	10
1.1	1.2	1.3	1.4	1.5	1.6	1.7	1.8	1.9	1.10

**NOTES CONVENCIONALS**

1. Línia de límit de la zona protegida.

2. Línia de límit de la zona de especial protecció.

3. Línia de límit de la zona de protecció especial.

4. Línia de límit de la zona de protecció especial.

5. Línia de límit de la zona de protecció especial.

6. Línia de límit de la zona de protecció especial.

7. Línia de límit de la zona de protecció especial.

8. Línia de límit de la zona de protecció especial.

9. Línia de límit de la zona de protecció especial.

10. Línia de límit de la zona de protecció especial.

**NOTES CONVENCIONALS**

1. Línia de límit de la zona protegida.

2. Línia de límit de la zona de especial protecció.

3. Línia de límit de la zona de protecció especial.

4. Línia de límit de la zona de protecció especial.

5. Línia de límit de la zona de protecció especial.

6. Línia de límit de la zona de protecció especial.

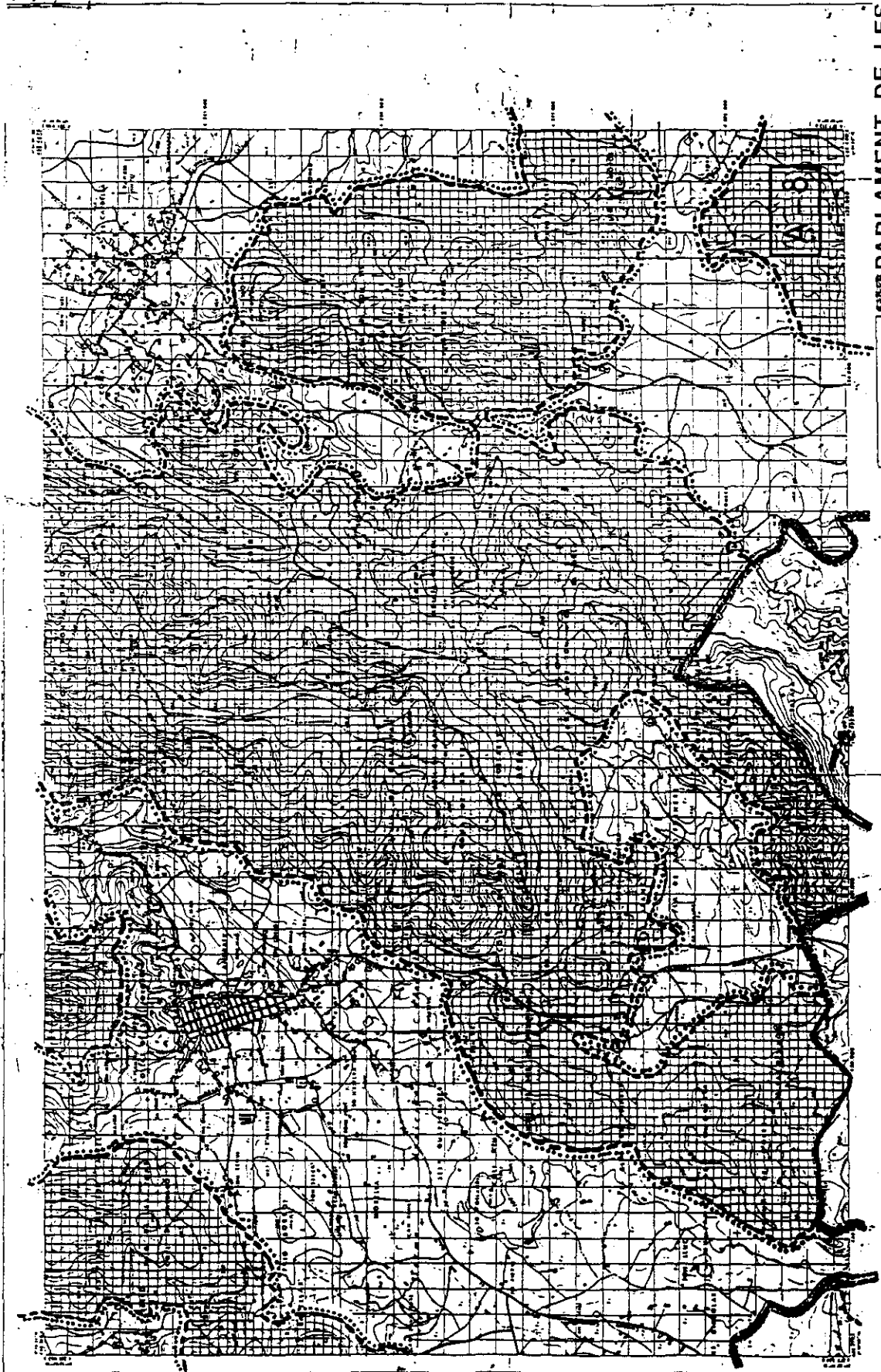
7. Línia de límit de la zona de protecció especial.

8. Línia de límit de la zona de protecció especial.

9. Línia de límit de la zona de protecció especial.

10. Línia de límit de la zona de protecció especial.





**PARLAMENT DE LES ILLES BALEARS**

LLEI D'ESPÀIS NATURALS I DE RÈGIM URBANÍSTIC DE LES ÀREES D'ESPECIAL PROTECCIÓ DE LES ILLES BALEARS

ANNEX 1 SERRA DE TRAMUNTANA

MAPA S-6

MAPA S-6

ESCALA	1:50.000
PROJECCIÓ	UTM
COORDENADA UTM	30Q
DATA	1984

MAJORCA I ANDRATX I CALVIÀ

INFORMACIÓ GENERAL

El present mapa s'elabora d'acord amb el que estableix l'article 10 de la Llei d'Espais Naturals i de Règim Urbanístic de les Àrees d'Especial Protecció de les Illes Balears.

VERTEIX

El mapa s'elabora a partir de les dades dels punts de referència establerts pel Servei Geogràfic Nacional.

LEGENDA

1. Línia de límit de l'espai natural

2. Línia de límit de l'àrea d'especial protecció

3. Línia de límit de l'àrea de protecció especial

4. Línia de límit de l'àrea de protecció especial

5. Línia de límit de l'àrea de protecció especial

ESCALA

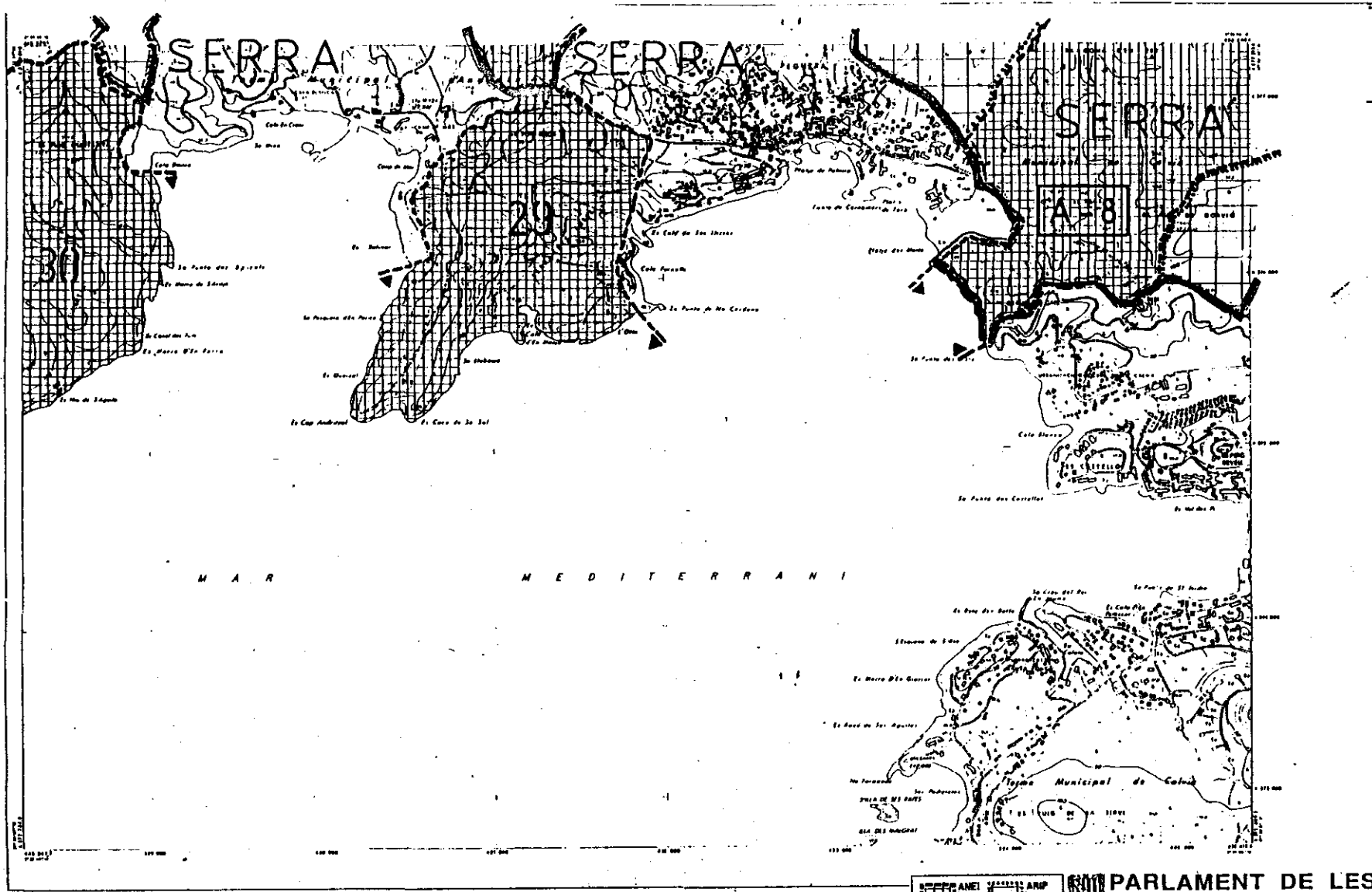
1:50.000

NOTES

1. El present mapa s'elabora d'acord amb el que estableix l'article 10 de la Llei d'Espais Naturals i de Règim Urbanístic de les Àrees d'Especial Protecció de les Illes Balears.


2. El mapa s'elabora a partir de les dades dels punts de referència establerts pel Servei Geogràfic Nacional.

3. El mapa s'elabora a partir de les dades dels punts de referència establerts pel Servei Geogràfic Nacional.



<b>ESQUEMES CONVENCIONALS</b> Símbols convencionals per a l'indicació de les zones protegides i altres elements cartogràfics.		<b>USOS DEL SOL</b> 1. Zonament de protecció 2. Urbanització 3. Zones verdes 4. Zones industrials 5. Zones de desenvolupament específic 6. Zones de reserva	<b>VERTEN</b> Escala: 1:50.000 Data: 1985	<b>INFORMACIÓ CARTOGRAFICA</b> Informació tècnica sobre el mapa i els seus components.	<b>PARLAMENT DE LES ILLES BALEARS</b> <b>LLEI D'ESPÀIS NATURALS I DE RÈGIM URBANÍSTIC DE LES ÀREES D'ESPECIAL PROTECCIÓ DE LES ILLES BALEARS</b> <b>ANNEX I SERRA DE TRAMUNTANA</b> MAPA 5-7 ESCALA 1:50.000 ANNA SERRA
--	--	---	---	---	--





NOTA: El present mapa ha estat elaborat per la Direcció General de Cartografia i Geomàtic, en col·laboració amb el Departament d'Urbanisme i Ordenació del Territori de l'Ajuntament de Mallorca.

**PARLAMENT DE LES ILLES BALEARS**

**LLEI D'ESPÀIS NATURALS I DE RÈGIM URBANÍSTIC DE LES ÀREES D'ESPECIAL PROTECCIÓ DE LES ILLES BALEARS**

**ANNEX I SERRA DE TRAMUNTANA**

**S-9**

ESCALA: 1:50.000

PROJECCIÓ: UTM

COORDENADA UTM: 30Q UG 750000 4630000

PROJECCIÓ: UTM

COORDENADA UTM: 30Q UG 750000 4630000

**PROJECCIÓ: UTM**

ESCALA	1:50.000
PROJECCIÓ	UTM
COORDENADA UTM	30Q UG 750000 4630000

**MALLORCA: ESPORTILES ESTRELLICIS - CAL VIA PUIGMAYOR**

**PROTECCIÓ: CARBONERES**

Àrea protegida: 1.200,00 ha.

Superfície total: 1.200,00 ha.

Superfície protegida: 1.200,00 ha.

Superfície no protegida: 0,00 ha.

Superfície forestal: 1.200,00 ha.

Superfície agrícola: 0,00 ha.

Superfície urbanitzada: 0,00 ha.

Superfície industrial: 0,00 ha.

Superfície comercial: 0,00 ha.

Superfície residencial: 0,00 ha.

Superfície pública: 0,00 ha.

Superfície privada: 0,00 ha.

Superfície lliure: 0,00 ha.

Superfície ocupada: 0,00 ha.

Superfície disponible: 1.200,00 ha.

**PROTECCIÓ: CARBONERES**

ESCALA	1:50.000
PROJECCIÓ	UTM
COORDENADA UTM	30Q UG 750000 4630000

**PROTECCIÓ: CARBONERES**

ESCALA	1:50.000
PROJECCIÓ	UTM
COORDENADA UTM	30Q UG 750000 4630000

**PROTECCIÓ: CARBONERES**

ESCALA	1:50.000
PROJECCIÓ	UTM
COORDENADA UTM	30Q UG 750000 4630000

**PROTECCIÓ: CARBONERES**

ESCALA	1:50.000
PROJECCIÓ	UTM
COORDENADA UTM	30Q UG 750000 4630000

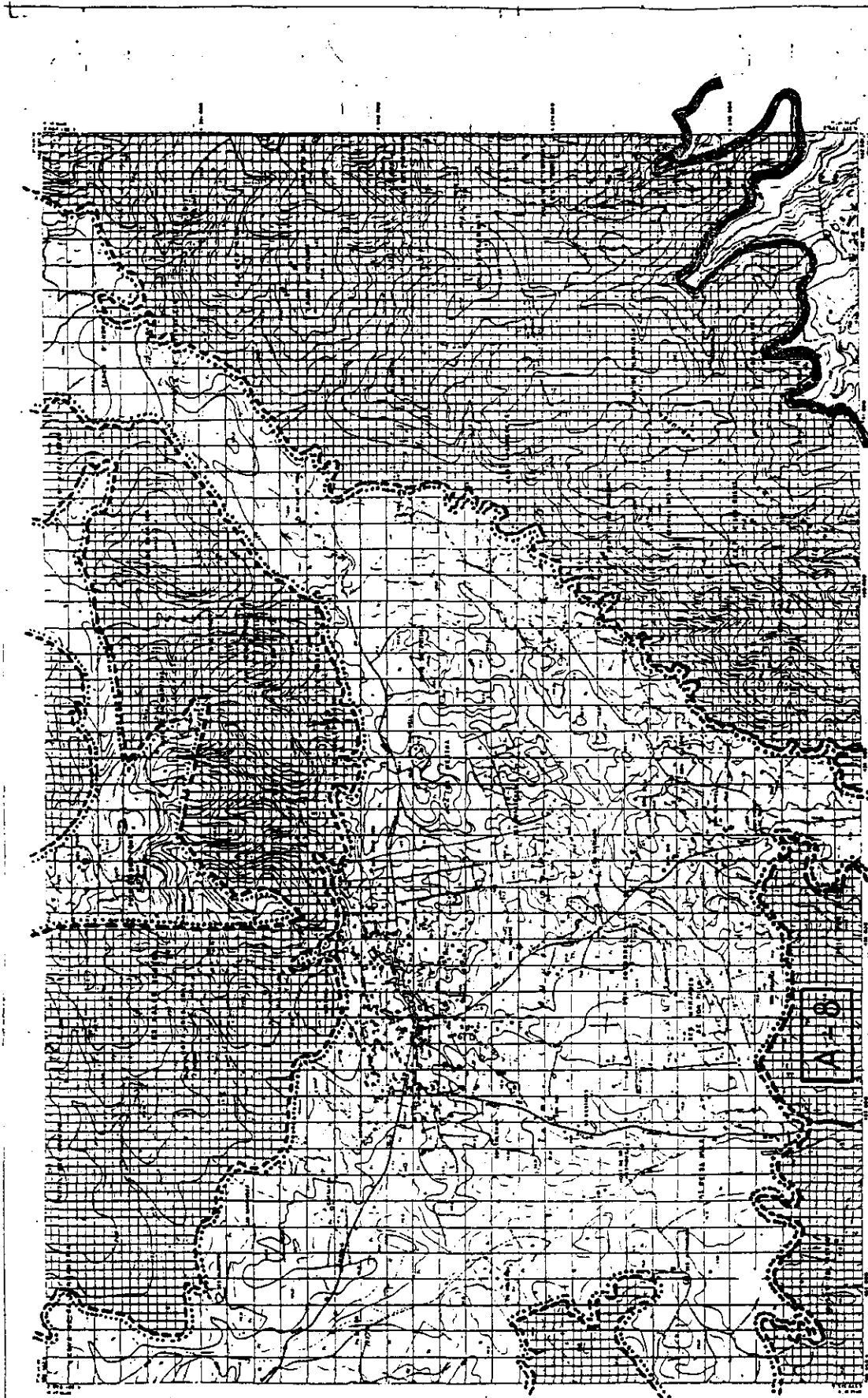
**PROTECCIÓ: CARBONERES**

ESCALA	1:50.000
PROJECCIÓ	UTM
COORDENADA UTM	30Q UG 750000 4630000

**PROTECCIÓ: CARBONERES**

ESCALA	1:50.000
PROJECCIÓ	UTM
COORDENADA UTM	30Q UG 750000 4630000





**PARLAMENT DE LES ILLES BALEARS**  
 (LEI D'ESPÀIS NATURALS I DE RÈGIM URBANÍSTIC DE LES ÀREES D'ESPECIAL PROTECCIÓ DE LES ILLES BALEARS)  
 ANNEX I SERRA DE TRAMUNTANA

MAPA S-11

ESCALA

MALLORCA, CALVIA

1:000	2:000	3:000	4:000	5:000	6:000	7:000	8:000	9:000	10:000
-------	-------	-------	-------	-------	-------	-------	-------	-------	--------

**INFORMACIÓ CARTOGRAFICA**

El present mapa s'ha elaborat a partir de les dades cartogràfiques de l'Institut Cartogràfic de Catalunya i de l'Institut Geogràfic Nacional.

El present mapa s'ha elaborat a partir de les dades cartogràfiques de l'Institut Cartogràfic de Catalunya i de l'Institut Geogràfic Nacional.

**LEGENDA DEL SOL**

1. Línia de límit de protecció

2. Línia de límit de regulació

3. Línia de límit de control

4. Línia de límit de vigilància

5. Línia de límit de gestió

6. Línia de límit de manteniment

7. Línia de límit de restauració

**SIGNES I CONVENCIONS**

1. Línia de límit de protecció

2. Línia de límit de regulació

3. Línia de límit de control

4. Línia de límit de vigilància

5. Línia de límit de gestió

6. Línia de límit de manteniment

7. Línia de límit de restauració

**LEGENDA DEL SOL**

1. Línia de límit de protecció

2. Línia de límit de regulació

3. Línia de límit de control

4. Línia de límit de vigilància

5. Línia de límit de gestió

6. Línia de límit de manteniment

7. Línia de límit de restauració

**SIGNES I CONVENCIONS**

1. Línia de límit de protecció

2. Línia de límit de regulació

3. Línia de límit de control

4. Línia de límit de vigilància

5. Línia de límit de gestió

6. Línia de límit de manteniment

7. Línia de límit de restauració

**LEGENDA DEL SOL**

1. Línia de límit de protecció

2. Línia de límit de regulació

3. Línia de límit de control

4. Línia de límit de vigilància

5. Línia de límit de gestió

6. Línia de límit de manteniment

7. Línia de límit de restauració

**SIGNES I CONVENCIONS**

1. Línia de límit de protecció

2. Línia de límit de regulació

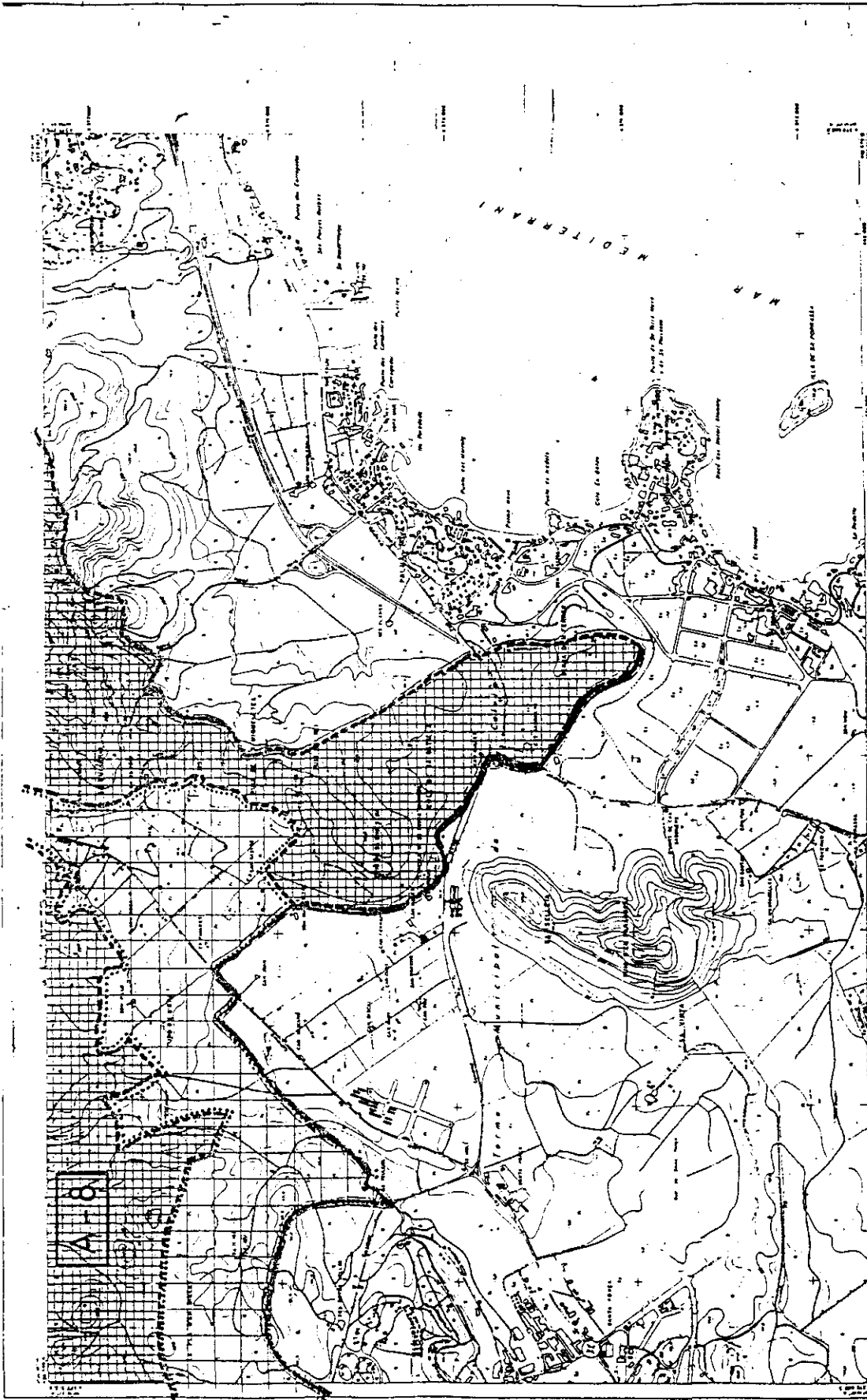
3. Línia de límit de control

4. Línia de límit de vigilància

5. Línia de límit de gestió

6. Línia de límit de manteniment

7. Línia de límit de restauració



**PARLAMENT DE LES ILLES BALEARS**

**LLEI D'ESPÀS NATURALS I DE RÈGIM URBANÍSTIC DE LES ÀREES D'ESPECIAL PROTECCIÓ DE LES ILLES BALEARS**

**ANNEX I SERRA DE TRAMUNTANA**

**MAPA DE LA SERRA DE TRAMUNTANA**

1	2	3	4
5	6	7	8
9	10	11	12
13	14	15	16

**MALLORCA CALVIN**

**INFORMACIÓ CARTOGRAFICA**

ESCALA: 1:50.000

PROJECCIÓ: UTM

COORDENADES: 12° 45' N, 130° 45' E

**VELEIX**

1. 2. 3. 4. 5. 6. 7. 8. 9. 10. 11. 12. 13. 14. 15. 16. 17. 18. 19. 20. 21. 22. 23. 24. 25. 26. 27. 28. 29. 30. 31. 32. 33. 34. 35. 36. 37. 38. 39. 40. 41. 42. 43. 44. 45. 46. 47. 48. 49. 50. 51. 52. 53. 54. 55. 56. 57. 58. 59. 60. 61. 62. 63. 64. 65. 66. 67. 68. 69. 70. 71. 72. 73. 74. 75. 76. 77. 78. 79. 80. 81. 82. 83. 84. 85. 86. 87. 88. 89. 90. 91. 92. 93. 94. 95. 96. 97. 98. 99. 100.

**JURISDICCIO**

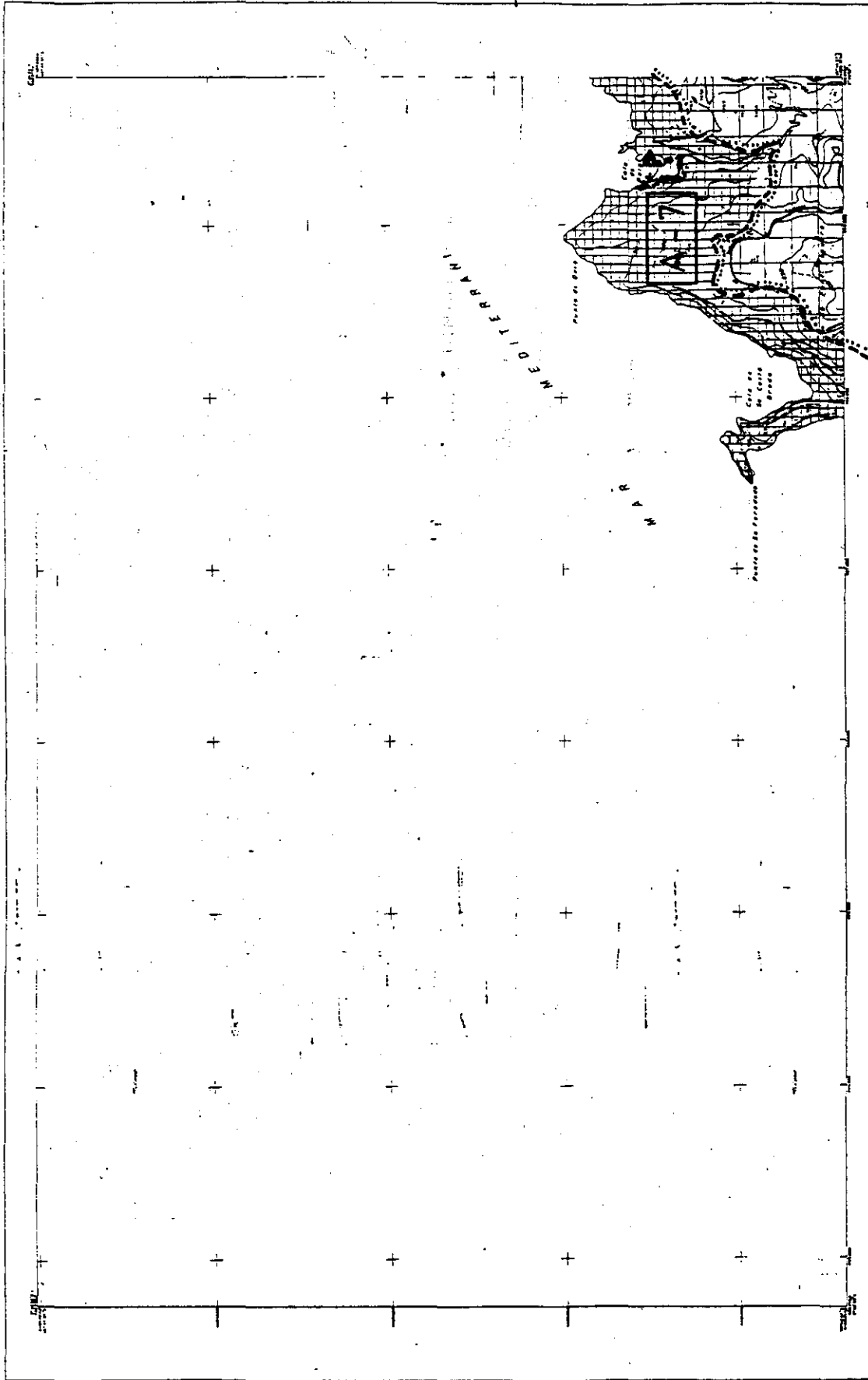
1. 2. 3. 4. 5. 6. 7. 8. 9. 10. 11. 12. 13. 14. 15. 16. 17. 18. 19. 20. 21. 22. 23. 24. 25. 26. 27. 28. 29. 30. 31. 32. 33. 34. 35. 36. 37. 38. 39. 40. 41. 42. 43. 44. 45. 46. 47. 48. 49. 50. 51. 52. 53. 54. 55. 56. 57. 58. 59. 60. 61. 62. 63. 64. 65. 66. 67. 68. 69. 70. 71. 72. 73. 74. 75. 76. 77. 78. 79. 80. 81. 82. 83. 84. 85. 86. 87. 88. 89. 90. 91. 92. 93. 94. 95. 96. 97. 98. 99. 100.

**LEGENDA**

1. 2. 3. 4. 5. 6. 7. 8. 9. 10. 11. 12. 13. 14. 15. 16. 17. 18. 19. 20. 21. 22. 23. 24. 25. 26. 27. 28. 29. 30. 31. 32. 33. 34. 35. 36. 37. 38. 39. 40. 41. 42. 43. 44. 45. 46. 47. 48. 49. 50. 51. 52. 53. 54. 55. 56. 57. 58. 59. 60. 61. 62. 63. 64. 65. 66. 67. 68. 69. 70. 71. 72. 73. 74. 75. 76. 77. 78. 79. 80. 81. 82. 83. 84. 85. 86. 87. 88. 89. 90. 91. 92. 93. 94. 95. 96. 97. 98. 99. 100.

**NOTES CONVENCIONALS**

1. 2. 3. 4. 5. 6. 7. 8. 9. 10. 11. 12. 13. 14. 15. 16. 17. 18. 19. 20. 21. 22. 23. 24. 25. 26. 27. 28. 29. 30. 31. 32. 33. 34. 35. 36. 37. 38. 39. 40. 41. 42. 43. 44. 45. 46. 47. 48. 49. 50. 51. 52. 53. 54. 55. 56. 57. 58. 59. 60. 61. 62. 63. 64. 65. 66. 67. 68. 69. 70. 71. 72. 73. 74. 75. 76. 77. 78. 79. 80. 81. 82. 83. 84. 85. 86. 87. 88. 89. 90. 91. 92. 93. 94. 95. 96. 97. 98. 99. 100.



**PARLAMENT DE LES ILLES BALEARS**  
 LLEI D'ESPAS NATURALS I DE REGIMEN URBANÍSTIC DE LES ÀREES D'ESPECIAL PROTECCIÓ DE LES ILLES BALEARS  
 ANNEX I. SERRA DE TRAMUNTANA

**MAPA S-13**  
 ESCALA: 1:50.000

**INFORMACIÓ CARTOGRÀFICA**  
 Projecció: U.T.M. Datum: ETRS89  
 Escala: 1:50.000  
 Data de l'edició: 1998

**VERTEJES**  
 Verticeles de 1ª i 2ª ordre

**USOS DEL SOL**  
 1. Urbanitzable  
 2. Forestal  
 3. Protegit  
 4. Protegit especialment  
 5. Protegit especialment  
 6. Protegit especialment

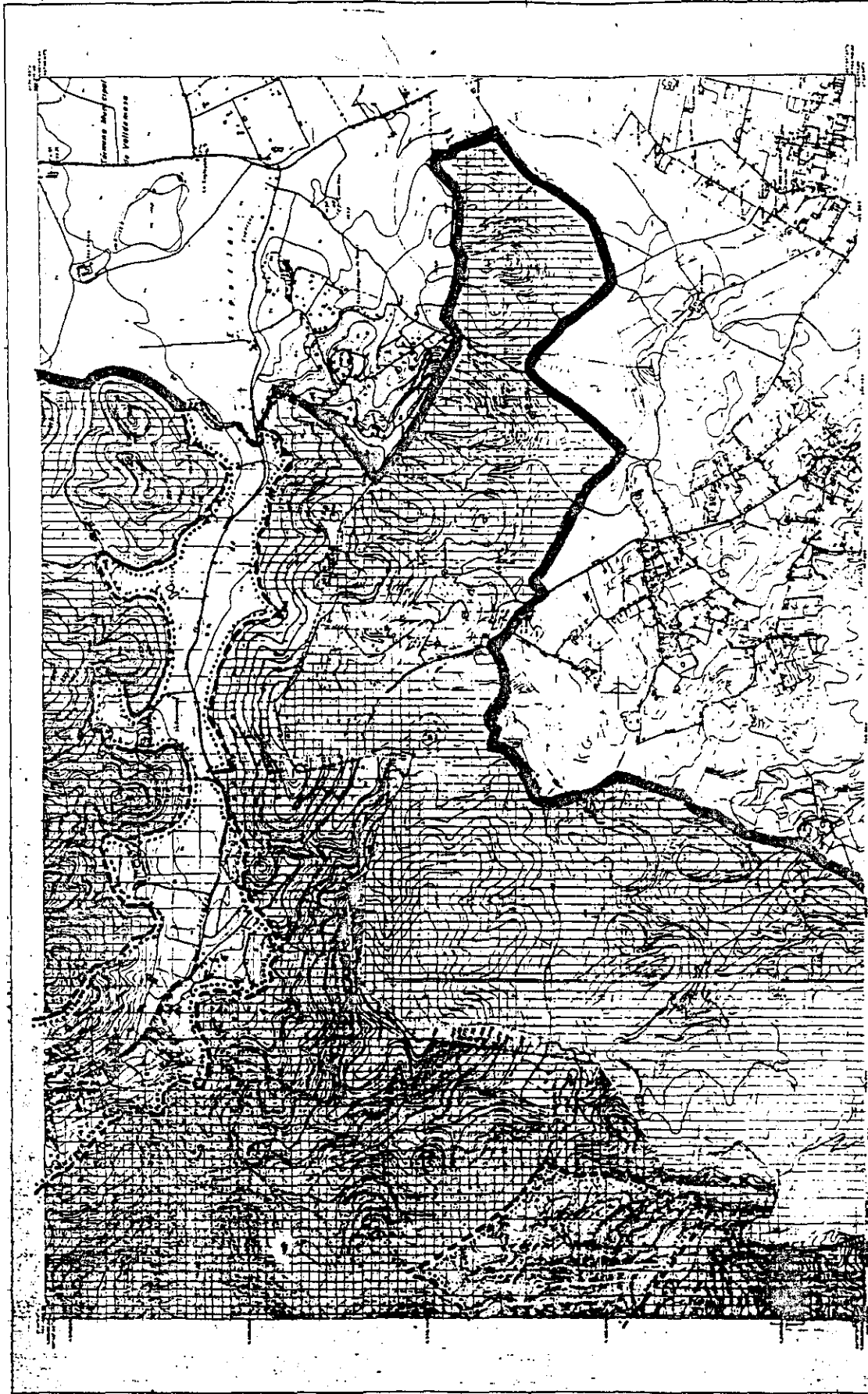
**SIENES CONVENCIONALS**  
 Símbols convencionals de les Illes Balears  
 Símbols convencionals de les Illes Balears  
 Símbols convencionals de les Illes Balears

**MALLORCA: DEIA**









**PARLAMENT DE LES ILLES BALEARS**

**LLEI D'ESPAS NATURALS I DE REGIM URBANÍSTIC DE LES ÀREES D'ESPECIAL PROTECCIÓ DE LES ILLES BALEARS**

**ANNEX I SERRA DE TRAMUNTANA**

**MAPA S-16**

**AREI**

|     |     |     |     |     |     |     |     |     |     |
|-----|-----|-----|-----|-----|-----|-----|-----|-----|-----|
| 1   | 2   | 3   | 4   | 5   | 6   | 7   | 8   | 9   | 10  |
| 1.0 | 1.5 | 2.0 | 2.5 | 3.0 | 3.5 | 4.0 | 4.5 | 5.0 | 5.5 |

**ARIP**

|     |     |     |     |     |     |     |     |     |     |
|-----|-----|-----|-----|-----|-----|-----|-----|-----|-----|
| 1   | 2   | 3   | 4   | 5   | 6   | 7   | 8   | 9   | 10  |
| 1.0 | 1.5 | 2.0 | 2.5 | 3.0 | 3.5 | 4.0 | 4.5 | 5.0 | 5.5 |

**ESPORLES**

|     |     |     |     |     |     |     |     |     |     |
|-----|-----|-----|-----|-----|-----|-----|-----|-----|-----|
| 1   | 2   | 3   | 4   | 5   | 6   | 7   | 8   | 9   | 10  |
| 1.0 | 1.5 | 2.0 | 2.5 | 3.0 | 3.5 | 4.0 | 4.5 | 5.0 | 5.5 |

**MALLORCA**

**VERTIK**

|     |     |     |     |     |     |     |     |     |     |
|-----|-----|-----|-----|-----|-----|-----|-----|-----|-----|
| 1   | 2   | 3   | 4   | 5   | 6   | 7   | 8   | 9   | 10  |
| 1.0 | 1.5 | 2.0 | 2.5 | 3.0 | 3.5 | 4.0 | 4.5 | 5.0 | 5.5 |

**UNIFORMACIÓ CARTOGRÀFICA**

|     |     |     |     |     |     |     |     |     |     |
|-----|-----|-----|-----|-----|-----|-----|-----|-----|-----|
| 1   | 2   | 3   | 4   | 5   | 6   | 7   | 8   | 9   | 10  |
| 1.0 | 1.5 | 2.0 | 2.5 | 3.0 | 3.5 | 4.0 | 4.5 | 5.0 | 5.5 |

**LÍNIES DEL DOL**

|     |     |     |     |     |     |     |     |     |     |
|-----|-----|-----|-----|-----|-----|-----|-----|-----|-----|
| 1   | 2   | 3   | 4   | 5   | 6   | 7   | 8   | 9   | 10  |
| 1.0 | 1.5 | 2.0 | 2.5 | 3.0 | 3.5 | 4.0 | 4.5 | 5.0 | 5.5 |

**SINERGIAS CONVENCIONALS**

**LEGENDA**

|     |     |     |     |     |     |     |     |     |     |
|-----|-----|-----|-----|-----|-----|-----|-----|-----|-----|
| 1   | 2   | 3   | 4   | 5   | 6   | 7   | 8   | 9   | 10  |
| 1.0 | 1.5 | 2.0 | 2.5 | 3.0 | 3.5 | 4.0 | 4.5 | 5.0 | 5.5 |

**ESCALA**

|     |     |     |     |     |     |     |     |     |     |
|-----|-----|-----|-----|-----|-----|-----|-----|-----|-----|
| 1   | 2   | 3   | 4   | 5   | 6   | 7   | 8   | 9   | 10  |
| 1.0 | 1.5 | 2.0 | 2.5 | 3.0 | 3.5 | 4.0 | 4.5 | 5.0 | 5.5 |

**PROJECCIÓ**

|     |     |     |     |     |     |     |     |     |     |
|-----|-----|-----|-----|-----|-----|-----|-----|-----|-----|
| 1   | 2   | 3   | 4   | 5   | 6   | 7   | 8   | 9   | 10  |
| 1.0 | 1.5 | 2.0 | 2.5 | 3.0 | 3.5 | 4.0 | 4.5 | 5.0 | 5.5 |

**NOTES**

**ESCALA**

|     |     |     |     |     |     |     |     |     |     |
|-----|-----|-----|-----|-----|-----|-----|-----|-----|-----|
| 1   | 2   | 3   | 4   | 5   | 6   | 7   | 8   | 9   | 10  |
| 1.0 | 1.5 | 2.0 | 2.5 | 3.0 | 3.5 | 4.0 | 4.5 | 5.0 | 5.5 |

**PROJECCIÓ**

|     |     |     |     |     |     |     |     |     |     |
|-----|-----|-----|-----|-----|-----|-----|-----|-----|-----|
| 1   | 2   | 3   | 4   | 5   | 6   | 7   | 8   | 9   | 10  |
| 1.0 | 1.5 | 2.0 | 2.5 | 3.0 | 3.5 | 4.0 | 4.5 | 5.0 | 5.5 |

**LEGENDA**

|     |     |     |     |     |     |     |     |     |     |
|-----|-----|-----|-----|-----|-----|-----|-----|-----|-----|
| 1   | 2   | 3   | 4   | 5   | 6   | 7   | 8   | 9   | 10  |
| 1.0 | 1.5 | 2.0 | 2.5 | 3.0 | 3.5 | 4.0 | 4.5 | 5.0 | 5.5 |

**NOTES**

**ESCALA**

|     |     |     |     |     |     |     |     |     |     |
|-----|-----|-----|-----|-----|-----|-----|-----|-----|-----|
| 1   | 2   | 3   | 4   | 5   | 6   | 7   | 8   | 9   | 10  |
| 1.0 | 1.5 | 2.0 | 2.5 | 3.0 | 3.5 | 4.0 | 4.5 | 5.0 | 5.5 |

**PROJECCIÓ**

|     |     |     |     |     |     |     |     |     |     |
|-----|-----|-----|-----|-----|-----|-----|-----|-----|-----|
| 1   | 2   | 3   | 4   | 5   | 6   | 7   | 8   | 9   | 10  |
| 1.0 | 1.5 | 2.0 | 2.5 | 3.0 | 3.5 | 4.0 | 4.5 | 5.0 | 5.5 |

**LEGENDA**

|     |     |     |     |     |     |     |     |     |     |
|-----|-----|-----|-----|-----|-----|-----|-----|-----|-----|
| 1   | 2   | 3   | 4   | 5   | 6   | 7   | 8   | 9   | 10  |
| 1.0 | 1.5 | 2.0 | 2.5 | 3.0 | 3.5 | 4.0 | 4.5 | 5.0 | 5.5 |

**NOTES**

**ESCALA**

|     |     |     |     |     |     |     |     |     |     |
|-----|-----|-----|-----|-----|-----|-----|-----|-----|-----|
| 1   | 2   | 3   | 4   | 5   | 6   | 7   | 8   | 9   | 10  |
| 1.0 | 1.5 | 2.0 | 2.5 | 3.0 | 3.5 | 4.0 | 4.5 | 5.0 | 5.5 |

**PROJECCIÓ**

|     |     |     |     |     |     |     |     |     |     |
|-----|-----|-----|-----|-----|-----|-----|-----|-----|-----|
| 1   | 2   | 3   | 4   | 5   | 6   | 7   | 8   | 9   | 10  |
| 1.0 | 1.5 | 2.0 | 2.5 | 3.0 | 3.5 | 4.0 | 4.5 | 5.0 | 5.5 |

**LEGENDA**

|     |     |     |     |     |     |     |     |     |     |
|-----|-----|-----|-----|-----|-----|-----|-----|-----|-----|
| 1   | 2   | 3   | 4   | 5   | 6   | 7   | 8   | 9   | 10  |
| 1.0 | 1.5 | 2.0 | 2.5 | 3.0 | 3.5 | 4.0 | 4.5 | 5.0 | 5.5 |

**NOTES**

**ESCALA**

|     |     |     |     |     |     |     |     |     |     |
|-----|-----|-----|-----|-----|-----|-----|-----|-----|-----|
| 1   | 2   | 3   | 4   | 5   | 6   | 7   | 8   | 9   | 10  |
| 1.0 | 1.5 | 2.0 | 2.5 | 3.0 | 3.5 | 4.0 | 4.5 | 5.0 | 5.5 |

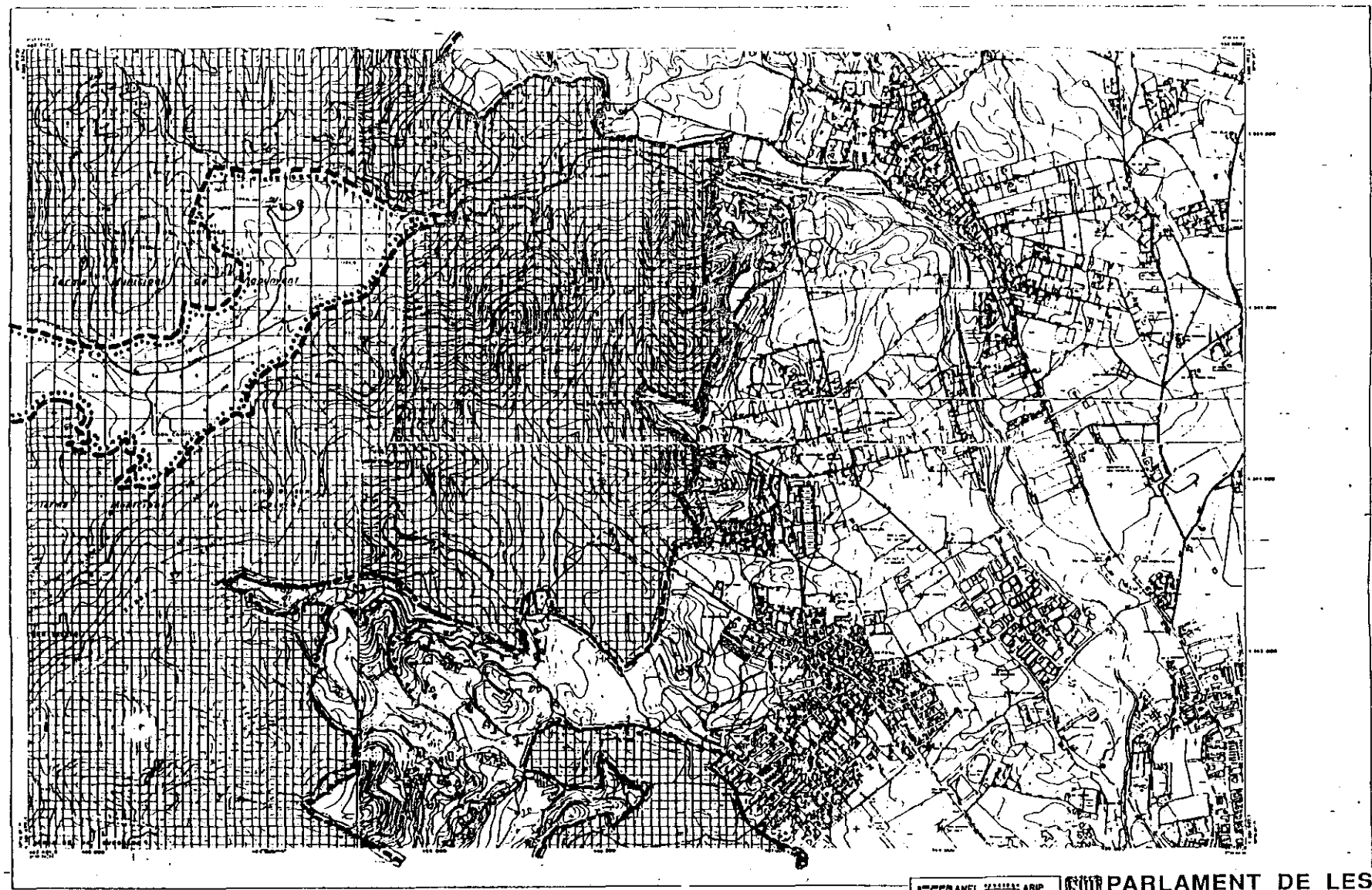
**PROJECCIÓ**

|     |     |     |     |     |     |     |     |     |     |
|-----|-----|-----|-----|-----|-----|-----|-----|-----|-----|
| 1   | 2   | 3   | 4   | 5   | 6   | 7   | 8   | 9   | 10  |
| 1.0 | 1.5 | 2.0 | 2.5 | 3.0 | 3.5 | 4.0 | 4.5 | 5.0 | 5.5 |

**LEGENDA**

|     |     |     |     |     |     |     |     |     |     |
|-----|-----|-----|-----|-----|-----|-----|-----|-----|-----|
| 1   | 2   | 3   | 4   | 5   | 6   | 7   | 8   | 9   | 10  |
| 1.0 | 1.5 | 2.0 | 2.5 | 3.0 | 3.5 | 4.0 | 4.5 | 5.0 | 5.5 |

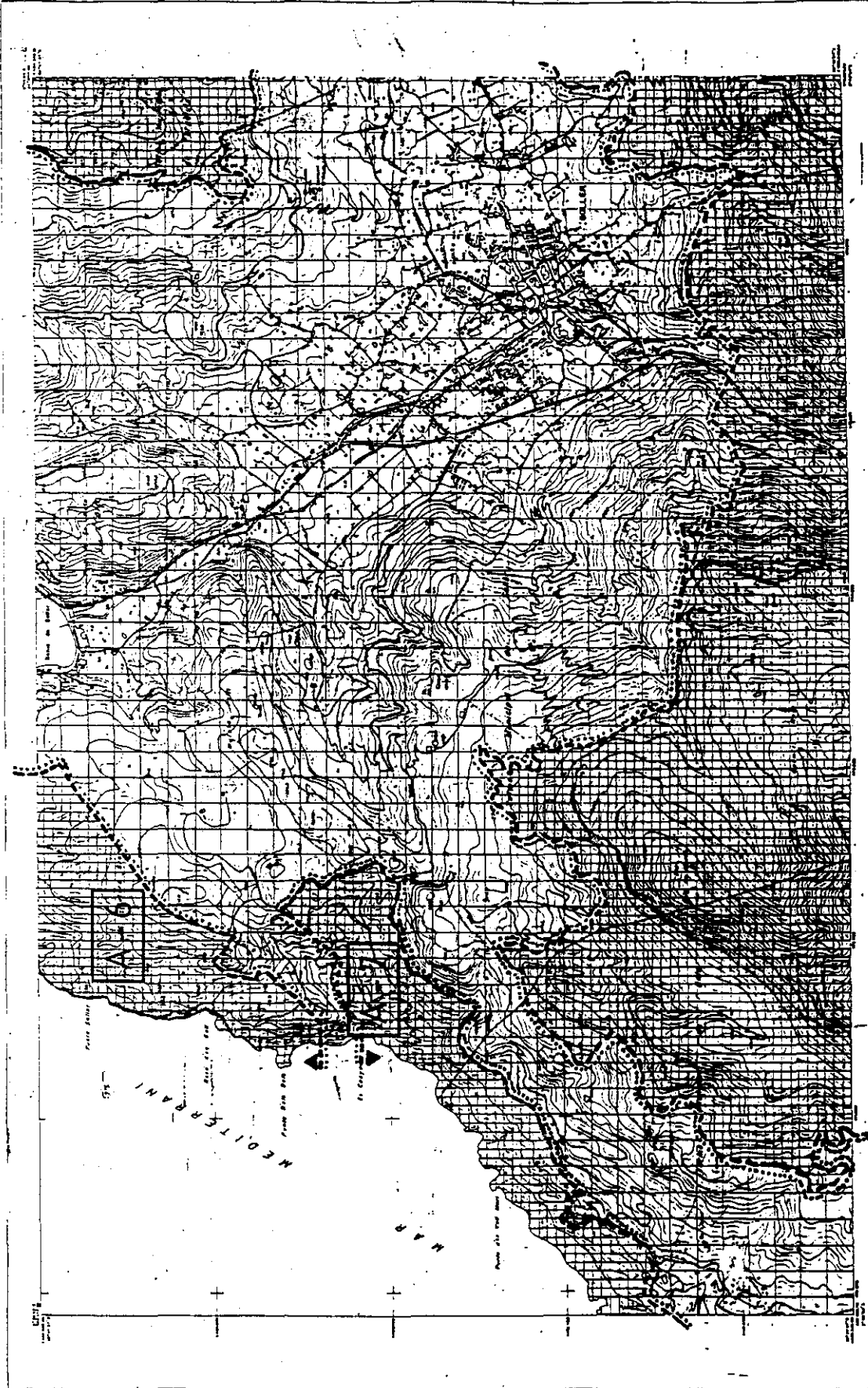
**NOTES**



|  |   |   |  |  |   |
|--|---|---|--|--|---|
| <p><b>SIGNES CONVENCIONALS</b></p> <p>----- Línia de frontera municipal</p> <p>----- Línia de frontera de comarca</p> <p>----- Línia de frontera de país</p> <p>----- Línia de frontera de comarca</p> <p>----- Línia de frontera de país</p> <p>----- Línia de frontera de comarca</p> <p>----- Línia de frontera de país</p> <p>----- Línia de frontera de comarca</p> <p>----- Línia de frontera de país</p> <p>----- Línia de frontera de comarca</p> <p>----- Línia de frontera de país</p> | <p><b>USOS DEL SOL</b></p> <p>1. Nivell de ombra</p> <p>2. Ombra</p> <p>3. Ombra</p> <p>4. Ombra</p> <p>5. Ombra</p> <p>6. Ombra</p> <p>7. Ombra</p> <p>8. Ombra</p> <p>9. Ombra</p> <p>10. Ombra</p> <p>11. Ombra</p> <p>12. Ombra</p> <p>13. Ombra</p> <p>14. Ombra</p> <p>15. Ombra</p> <p>16. Ombra</p> <p>17. Ombra</p> <p>18. Ombra</p> <p>19. Ombra</p> <p>20. Ombra</p> | <p><b>VERTEX</b></p> <p>1. Vertex</p> <p>2. Vertex</p> <p>3. Vertex</p> <p>4. Vertex</p> <p>5. Vertex</p> <p>6. Vertex</p> <p>7. Vertex</p> <p>8. Vertex</p> <p>9. Vertex</p> <p>10. Vertex</p> <p>11. Vertex</p> <p>12. Vertex</p> <p>13. Vertex</p> <p>14. Vertex</p> <p>15. Vertex</p> <p>16. Vertex</p> <p>17. Vertex</p> <p>18. Vertex</p> <p>19. Vertex</p> <p>20. Vertex</p> | <p><b>INFORMACIÓ CARTOGRÀFICA</b></p> <p>1. ANE I</p> <p>2. ANE II</p> <p>3. ANE III</p> <p>4. ANE IV</p> <p>5. ANE V</p> <p>6. ANE VI</p> <p>7. ANE VII</p> <p>8. ANE VIII</p> <p>9. ANE IX</p> <p>10. ANE X</p> <p>11. ANE XI</p> <p>12. ANE XII</p> <p>13. ANE XIII</p> <p>14. ANE XIV</p> <p>15. ANE XV</p> <p>16. ANE XVI</p> <p>17. ANE XVII</p> <p>18. ANE XVIII</p> <p>19. ANE XIX</p> <p>20. ANE XX</p> | <p><b>PARLAMENT DE LES ILLES BALEARS</b></p> <p><b>LLEI D'ESPÀIS NATURALS I DE RÈGIM URBANÍSTIC DE LES ÀREES D'ESPECIAL PROTECCIÓ DE LES ILLES BALEARS</b></p> <p><b>ANNEX I SERRA DE TRAMUNTANA</b></p> <p><b>MALLORCA: CALVIÀ PUIGPURYENT</b></p> <p><b>ÀREA SERRA</b></p> | <p><b>ESCALA</b></p> <p>0 100 200 300 400 500 600 700 800 900 1000</p> <p><b>S-17</b></p> |
|--|---|---|--|--|---|







**PARLAMENT DE LES ILLES BALEARS**

**LLEI D'ESPÀIS NATURALS I DE RÉGIM URBANÍSTIC DE LES ÀREES D'ESPECIAL PROTECCIÓ DE LES ILLES BALEARS**  
ANNEX I SERRA DE TRAMUNTANA

PLANA S-20  
ESCALA 1:50.000  
MALLORCA SOLLER FORNALUTX - DEIA

**INFORMACIÓ CARTOGRAFICA**

|                |          |
|----------------|----------|
| ESCALA         | 1:50.000 |
| PROJECCIÓ      | UTM      |
| COORDINADA UTM | 30Q UTM  |
| PROJECCIÓ      | UTM      |
| COORDINADA UTM | 30Q UTM  |

**VERTICAL**

|                |          |
|----------------|----------|
| TIPOLOGIA      | VERTICAL |
| PROJECCIÓ      | UTM      |
| COORDINADA UTM | 30Q UTM  |

**LLOC DEL PL.**

|           |           |
|-----------|-----------|
| PROVINÇA  | MALLORCA  |
| MUNICIPI  | SOLLER    |
| LOCALITAT | FORNALUTX |

**BIENES CONVENCIONALS**

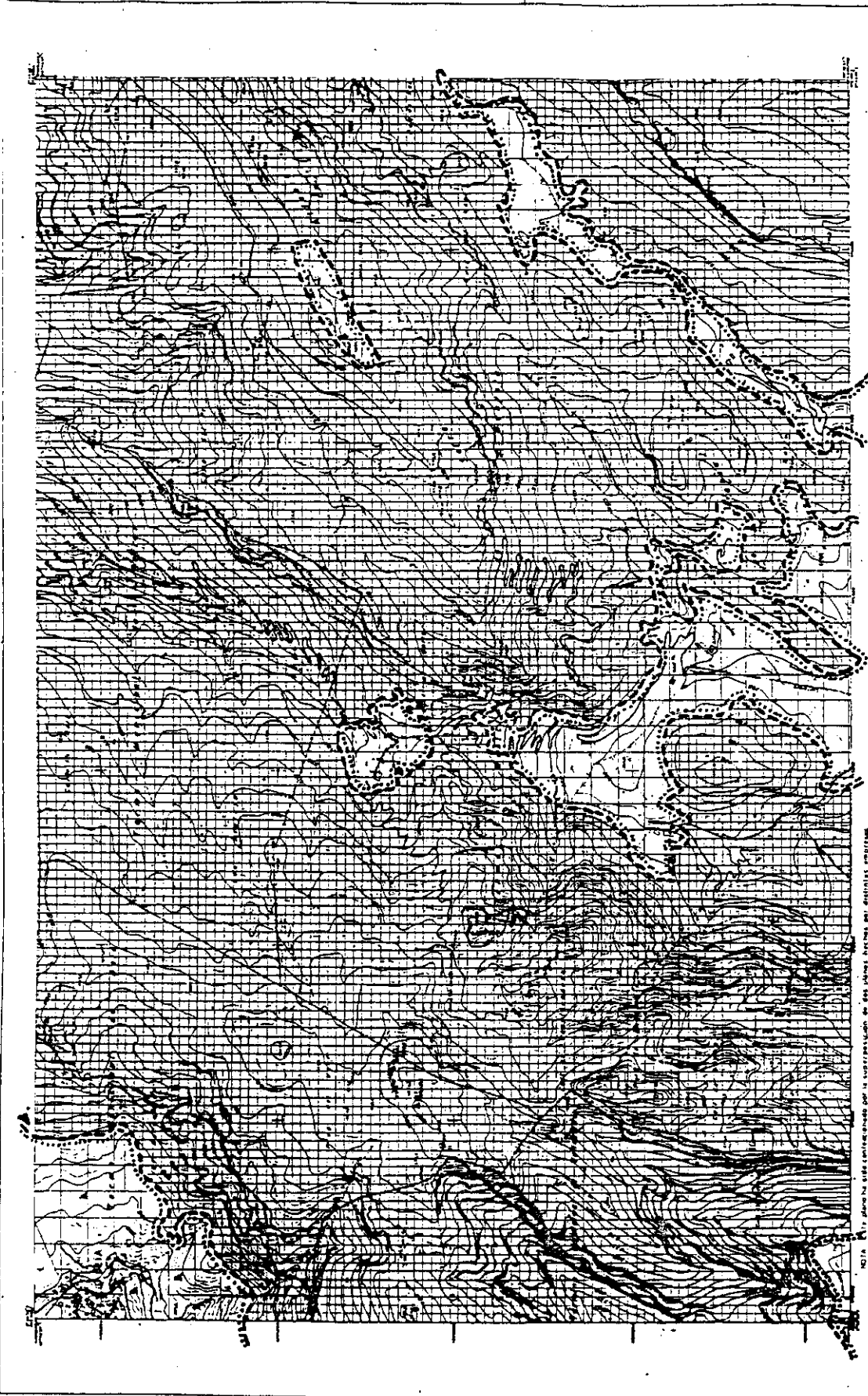
|                |                      |
|----------------|----------------------|
| TIPOLOGIA      | BIENES CONVENCIONALS |
| PROJECCIÓ      | UTM                  |
| COORDINADA UTM | 30Q UTM              |

**NOTES**

1. El present mapa s'ha elaborat a partir de la cartografia oficial de l'IGN i de les dades proporcionades pels propietaris dels terrenys afectats.

2. Els límits dels terrenys afectats s'han establert a partir de les dades proporcionades pels propietaris dels terrenys afectats.

3. Els límits dels terrenys afectats s'han establert a partir de les dades proporcionades pels propietaris dels terrenys afectats.



NOTA: El plan ha sido confeccionado por el cartógrafo de las Islas Baleares del Instituto cartográfico de España, en colaboración con la Administración de Territorio, Urbanismo y Construcción de Mallorca.

**PARLAMENT DE LES ILLES BALEARS**  
**LLEI D'ESPAS NATURALS I DE REGIM URBANÍSTIC DE LES ÀREES D'ESPECIAL PROTECCIÓ DE LES ILLES BALEARS**  
**ANNEX I SERRA DE TRAMUNTANA**

PLÀNOL N.º 21  
 ESCALA: 1:50.000

**ANEX I SERRA DE TRAMUNTANA**

|      |      |      |      |
|------|------|------|------|
| 1.10 | 1.20 | 1.30 | 1.40 |
| 1.50 | 1.60 | 1.70 | 1.80 |
| 1.90 | 2.00 | 2.10 | 2.20 |

VALLDIEMOSSA - DEIA  
 SOLLER

**INFORMACIÓ CARTOGRÀFICA**

Projecció: UTM  
 Datum: ETRS89  
 Escala: 1:50.000

Elaborat per: Institut Cartogràfic de les Illes Balears  
 Data: 2010

**VÈRTEX**

|   |    |    |    |
|---|----|----|----|
| 1 | 2  | 3  | 4  |
| 5 | 6  | 7  | 8  |
| 9 | 10 | 11 | 12 |

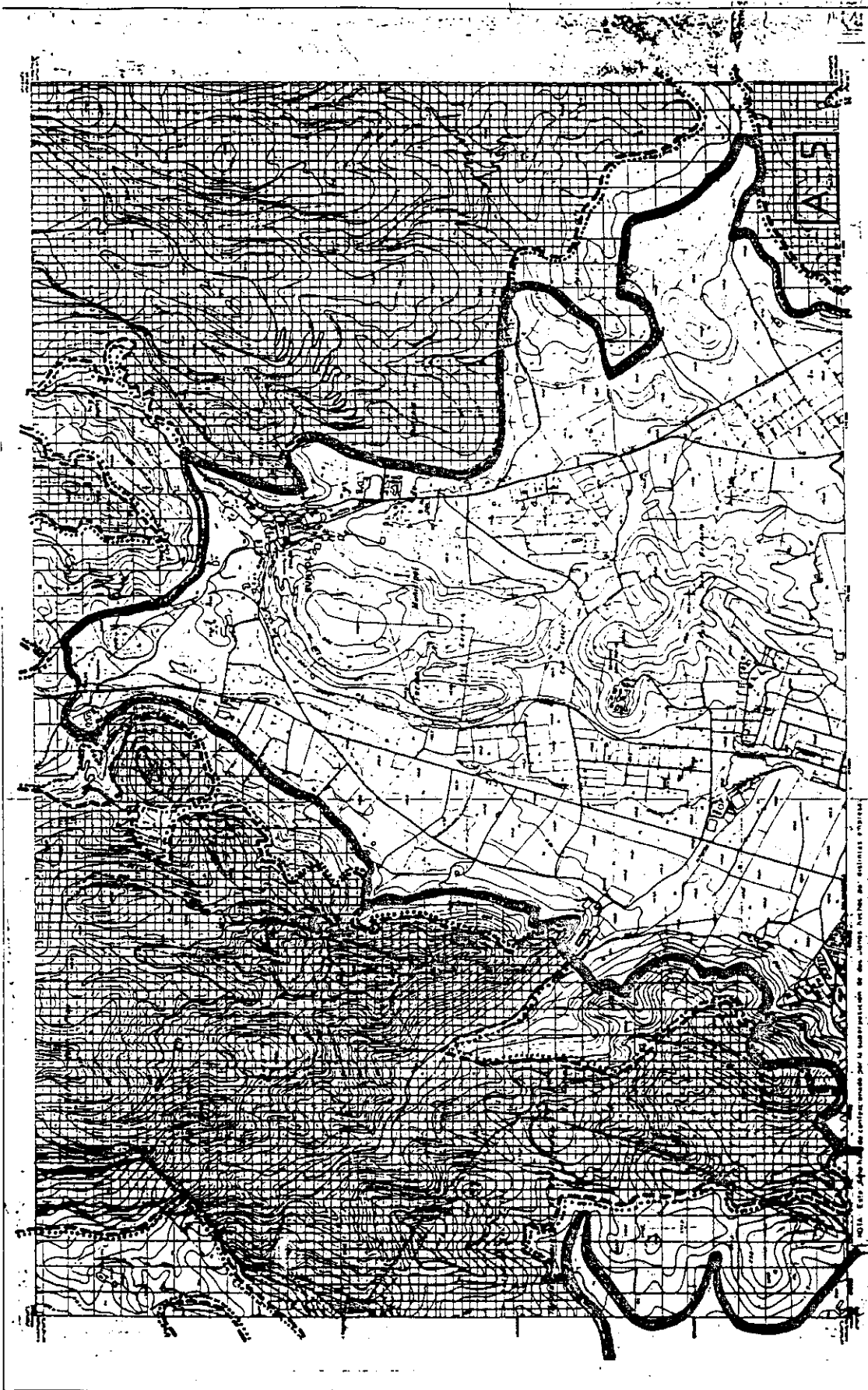
**LIBRO DEL SOL**

|   |    |    |    |
|---|----|----|----|
| 1 | 2  | 3  | 4  |
| 5 | 6  | 7  | 8  |
| 9 | 10 | 11 | 12 |

**SIGNES CONVENCIONALS**

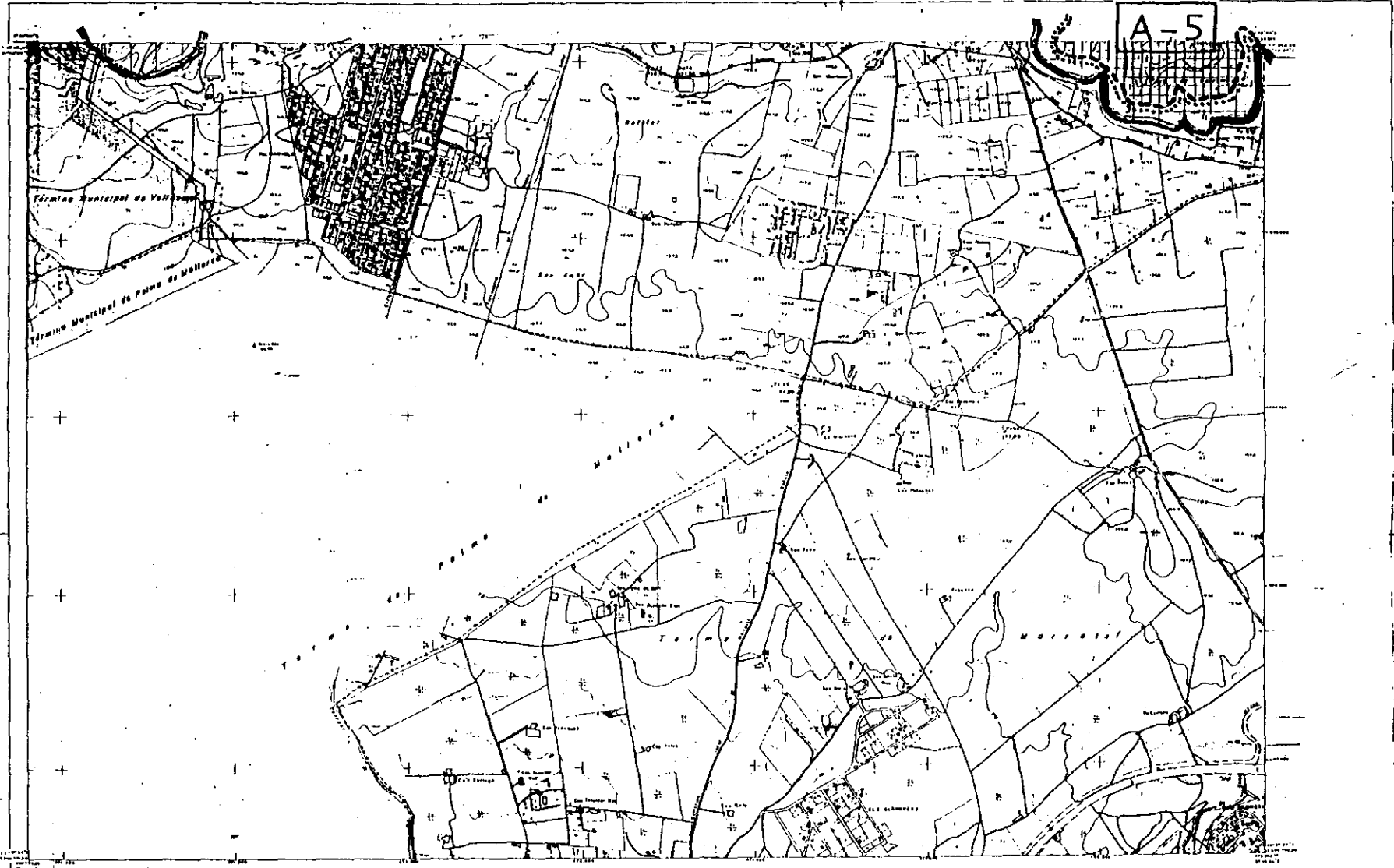
|   |   |   |   |   |   |   |   |   |    |    |    |    |    |    |    |    |    |    |    |    |    |    |    |    |    |    |    |    |    |    |    |    |    |    |    |    |    |    |    |    |    |    |    |    |    |    |    |    |    |    |    |    |    |    |    |    |    |    |    |    |    |    |    |    |    |    |    |    |    |    |    |    |    |    |    |    |    |    |    |    |    |    |    |    |    |    |    |    |    |    |    |    |    |    |    |    |    |    |     |
|---|---|---|---|---|---|---|---|---|----|----|----|----|----|----|----|----|----|----|----|----|----|----|----|----|----|----|----|----|----|----|----|----|----|----|----|----|----|----|----|----|----|----|----|----|----|----|----|----|----|----|----|----|----|----|----|----|----|----|----|----|----|----|----|----|----|----|----|----|----|----|----|----|----|----|----|----|----|----|----|----|----|----|----|----|----|----|----|----|----|----|----|----|----|----|----|----|----|----|-----|
| 1 | 2 | 3 | 4 | 5 | 6 | 7 | 8 | 9 | 10 | 11 | 12 | 13 | 14 | 15 | 16 | 17 | 18 | 19 | 20 | 21 | 22 | 23 | 24 | 25 | 26 | 27 | 28 | 29 | 30 | 31 | 32 | 33 | 34 | 35 | 36 | 37 | 38 | 39 | 40 | 41 | 42 | 43 | 44 | 45 | 46 | 47 | 48 | 49 | 50 | 51 | 52 | 53 | 54 | 55 | 56 | 57 | 58 | 59 | 60 | 61 | 62 | 63 | 64 | 65 | 66 | 67 | 68 | 69 | 70 | 71 | 72 | 73 | 74 | 75 | 76 | 77 | 78 | 79 | 80 | 81 | 82 | 83 | 84 | 85 | 86 | 87 | 88 | 89 | 90 | 91 | 92 | 93 | 94 | 95 | 96 | 97 | 98 | 99 | 100 |
|---|---|---|---|---|---|---|---|---|----|----|----|----|----|----|----|----|----|----|----|----|----|----|----|----|----|----|----|----|----|----|----|----|----|----|----|----|----|----|----|----|----|----|----|----|----|----|----|----|----|----|----|----|----|----|----|----|----|----|----|----|----|----|----|----|----|----|----|----|----|----|----|----|----|----|----|----|----|----|----|----|----|----|----|----|----|----|----|----|----|----|----|----|----|----|----|----|----|----|-----|





ESTO: Este documento de cartografía puede ser utilizado para la reproducción de los datos cartográficos por cualquier medio electrónico o mecánico, siempre que se cite la fuente y se permita la distribución de los datos en formato digital y cartográfico.


|                                |  |   |
|--------------------------------|--|---|
|                                |  | <b>PARLAMENT DE LES ILLES BALEARS</b>   |
|                                |  | <b>LEI D'ESPÀIS NATURALS I DE RÈGIM URBANÍSTIC DE LES ÀREES D'ESPECIAL PROTECCIÓ DE LES ILLES BALEARS</b> |
|                                |  | <b>ANNEX I SERRA DE TRAMUNTANA</b>  |
|                                |  | <b>MAPA S-22</b>  |
|                                |  | <b>VALLECAL BUNYOLA VALDENOSA</b>   |
| <b>INFORMACIÓ CARTOGRÀFICA</b> |  |   |
| <b>VERTEN</b>                  |  |   |
| <b>USOS DEL SOL</b>            |  |   |
| <b>SIGNES CONVENCIONALS</b>    |  |   |



NOTA: Este plano ha sido confeccionado por la superposición de dos planos hechos por distintas empresas existiendo diferencias en la delimitación de términos, en altimetría y coordenadas.

|   |  |  |   |   |
|---|--|--|---|---|
| <p><b>USOS DEL SÓL</b></p> <p>0: No urbanizable</p> <p>1: Urbanizable</p> <p>2: Urbanizable</p> <p>3: Urbanizable</p> <p>4: Urbanizable</p> <p>5: Urbanizable</p> <p>6: Urbanizable</p> <p>7: Urbanizable</p> <p>8: Urbanizable</p> <p>9: Urbanizable</p> | <p><b>VERTEX</b></p> <p>1: Nivel</p> <p>2: Nivel</p> <p>3: Nivel</p> <p>4: Nivel</p> <p>5: Nivel</p> <p>6: Nivel</p> <p>7: Nivel</p> <p>8: Nivel</p> <p>9: Nivel</p> | <p><b>INFORMACIÓ CARTOGRÀFICA</b></p> <p>PROJECCIÓ: UTM</p> <p>ESCALA: 1:50.000</p> <p>PROYECTO: 1985</p> <p>FECHA: 1985</p> | <p><b>ANEX I</b></p> <p>ESCALA: 1:50.000</p> <p>PROYECTO: 1985</p> <p>FECHA: 1985</p> | <p><b>PARLAMENT DE LES ILLES BALEARS</b></p> <p>LLEI D'ESPACIS NATURALS I DE RÈGIM URBANÍSTIC DE LES ÀREES D'ESPECIAL PROTECCIÓ DE LES ILLES BALEARS</p> <p>ANNEX I SERRA DE TRAMUNTANA</p> <p>PLÀNOL S-23</p> <p>ESCALA: 1:50.000</p> <p>ÀREA: SERRA</p> |
|   |  |  |   |   |





**PARLAMENT DE LES ILLES BALEARS**  
 (LEI D'ESPÀIS NATURALS I DE RÈGIM URBANÍSTIC DE LES ILLES D'ESPECIAL PROTECCIÓ DE LES ILLES BALEARS)  
 ANNEX I SERRA DE TRAMUNTANA

**MAPA S-25**

**INFORMACIÓ CARTOGRÀFICA**  
 TITOL: SERRA DE TRAMUNTANA  
 ESCALA: 1:50.000  
 DATA: 1985

**VERTICAL**  
 ALTITUD: 1.936 m  
 ALTITUD MÍNIMA: 0 m  
 ALTITUD MÁXIMA: 1.936 m

**URBS DEL SÓN**  
 SÓN: SERRA DE TRAMUNTANA  
 SÓN: SERRA DE TRAMUNTANA

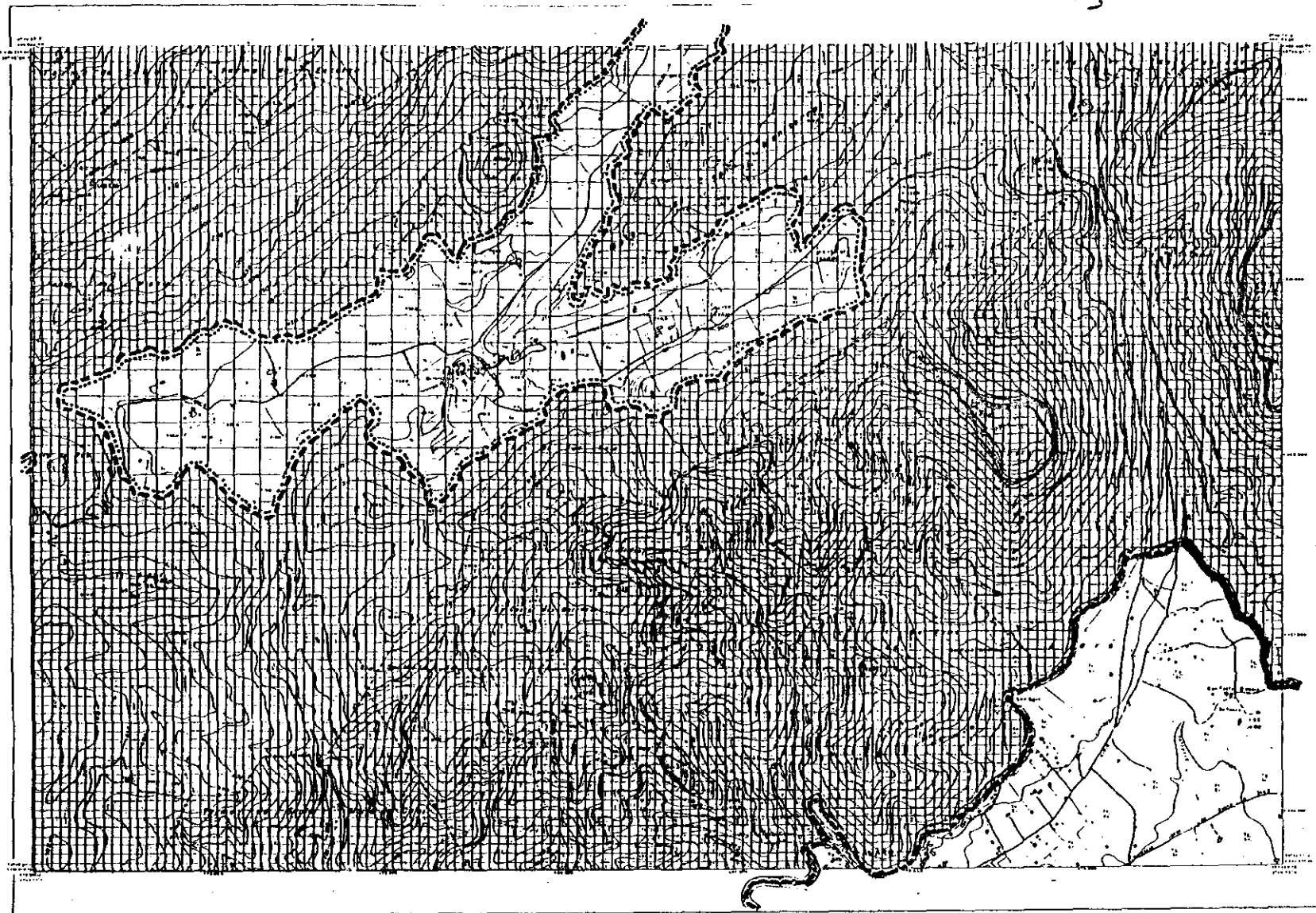
**SIGNES CONVENCIONALS**  
 Símbols i línies que representen elements geogràfics i urbanístics segons el Reglament de Signes Convencionals.

**MAPA DE LOCALITATS**  
 LOCALITAT: SERRA DE TRAMUNTANA

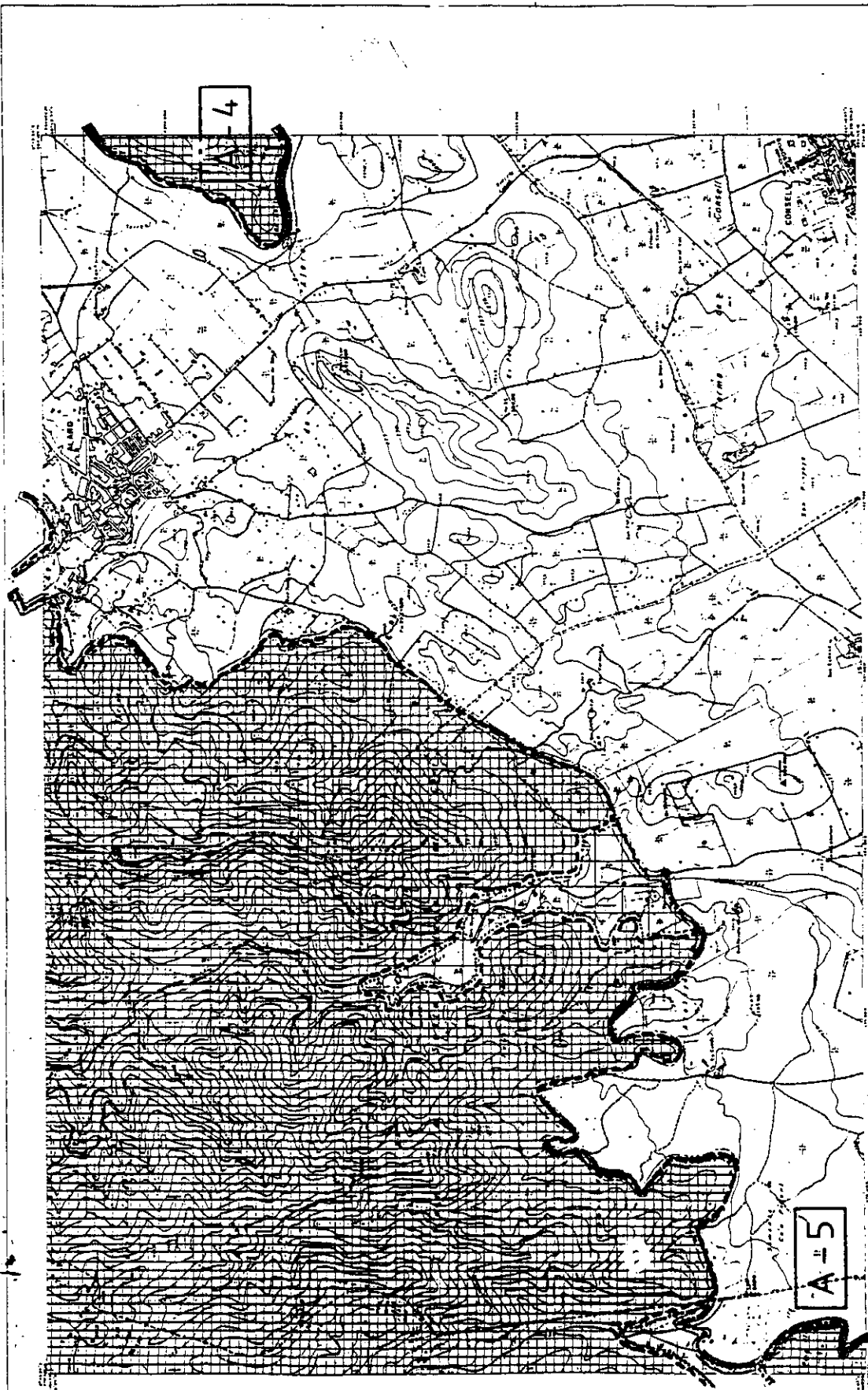
**MAPA DE LOCALITATS**  
 LOCALITAT: SERRA DE TRAMUNTANA

**MAPA DE LOCALITATS**  
 LOCALITAT: SERRA DE TRAMUNTANA





|  |  |  |  |   |  |   |  |                                       |  |   |  |
|--|--|--|--|---|--|---|--|---------------------------------------|--|---|--|
| <b>SIGNES CONVENCIONALS</b><br>(List of symbols for roads, rivers, etc.) |  | <b>UBOS DEL SÒL</b><br>(List of symbols for sun markers) |  | <b>VÈRTEX</b><br>(List of coordinates for vertices) |  | <b>INFORMACIÓ CARTOGRÀFICA</b><br>(Map scale, projection, etc.) |  | <b>ANEX 4</b><br>(Map scale and area) |  | <b>PARLAMENT DE LES ILLES BALEARS</b><br><b>LLEI D'ESPais NATURALs I DE RÈGIM URBANÍSTIC DE LES ÀREES D'ESPECIAL PROTECCIÓ DE LES ILLES BALEARS</b><br><b>ANNEX 4 SERRA DE TRAMUNTANA</b><br><b>SANTA MARIA DEL CAMÍ</b><br><b>ÀLCARO</b> |  |
|--|--|--|--|---|--|---|--|---------------------------------------|--|---|--|



**PARLAMENT DE LES ILLES BALEARS**  
 LLEI D'ESPANIS NATURALS I DE RÈGIM URBANÍSTIC DE LES ÀREES D'ESPECIAL PROTECCIÓ DE LES ILLES BALEARS  
 ANNEX I SERRA DE TRAMUNTANA

**MAPA**  
 ESCALA 1:50.000  
 S-28

**INFORMACIÓ CARTOGRÀFICA**  
 PROJECTE D'ESTUDI: 1985/1986  
 DIBUXXES: 1986/1987  
 ESCALA: 1:50.000  
 COORDENADES UTM: 30Q UTM 30Q

**VERTEIX**  
 1. 1000000 4000000  
 2. 1000000 4000000  
 3. 1000000 4000000  
 4. 1000000 4000000  
 5. 1000000 4000000  
 6. 1000000 4000000  
 7. 1000000 4000000  
 8. 1000000 4000000  
 9. 1000000 4000000  
 10. 1000000 4000000


**URCS DEL SÒL**  
 1. 1000000 4000000  
 2. 1000000 4000000  
 3. 1000000 4000000  
 4. 1000000 4000000  
 5. 1000000 4000000  
 6. 1000000 4000000  
 7. 1000000 4000000  
 8. 1000000 4000000  
 9. 1000000 4000000  
 10. 1000000 4000000

**SIGNES CONVENCIONALS**  
 1. Línia contínua: Línia de límit de protecció  
 2. Línia puntejada: Línia de límit de protecció  
 3. Línia de punts: Línia de límit de protecció  
 4. Línia de punts i trets: Línia de límit de protecció  
 5. Línia de punts i trets: Línia de límit de protecció  
 6. Línia de punts i trets: Línia de límit de protecció  
 7. Línia de punts i trets: Línia de límit de protecció  
 8. Línia de punts i trets: Línia de límit de protecció  
 9. Línia de punts i trets: Línia de límit de protecció  
 10. Línia de punts i trets: Línia de límit de protecció

**MALLORCA: ALARO**  
**SANTA MARIA DEL CAMÍ**  
**CONSELL**







**PARLAMENT DE LES ILLES BALEARS**  
**LLEI D'ESPANIS NATURALS DE RÈGIM URBANÍSTIC DE LES ÀREES D'ESPECIAL PROTECCIÓ DE LES ILLES BALEARS**  
**ANNEX I SERRA DE TRAMUNTANA**

**MALLORCA ESCORÇA**

**INFORMACIÓ CARTOGRÀFICA**  
 Escala: 1:50.000  
 Data: 1983

**URBOS DEL SÒL**  
 1. Urbanització  
 2. Urbanització de protecció  
 3. Urbanització de protecció especial  
 4. Urbanització de protecció especial de protecció especial  
 5. Urbanització de protecció especial de protecció especial de protecció especial

**SIGNES CONVENCIONALS**  
 Línia contínua: Línia de límit de protecció  
 Línia puntejada: Línia de límit de protecció especial  
 Línia de punts: Línia de límit de protecció especial de protecció especial  
 Línia de punts i ratlles: Línia de límit de protecció especial de protecció especial de protecció especial

**LEGENDA**  
 Línia contínua: Línia de límit de protecció  
 Línia puntejada: Línia de límit de protecció especial  
 Línia de punts: Línia de límit de protecció especial de protecció especial  
 Línia de punts i ratlles: Línia de límit de protecció especial de protecció especial de protecció especial

**ESCALA**  
 1:50.000

**PROJECCIÓ**  
 UTM

**COORDENADES**  
 X: 1000000  
 Y: 4500000

**PROJECCIÓ**  
 UTM

**COORDENADES**  
 X: 1000000  
 Y: 4500000

**PROJECCIÓ**  
 UTM

**COORDENADES**  
 X: 1000000  
 Y: 4500000



**PARLAMENT DE LES ILLES BALEARS**

**LLEI D'ESPÀIS NATURALS I DE REGULAURBANÍSTIC DE LES ÀREES D'ESPECIAL PROTECCIÓ DE LES ILLES BALEARS**

ANNEX I SERRA DE TRAMUNTANA

MAPA S-31

ESCALA 1:50.000

INICI SERRA

**INFORMACIÓ GENERAL**

ÀREES D'ESPECIAL PROTECCIÓ

MAPA S-31

MALLORCA ESCORÇA

**INFORMACIÓ CATALUNYANA**

INFORMACIÓ GENERAL

ÀREES D'ESPECIAL PROTECCIÓ

MAPA S-31

MALLORCA ESCORÇA

**VARIABLES**

ÀREES D'ESPECIAL PROTECCIÓ

MAPA S-31

MALLORCA ESCORÇA

**LIBROS DEL BO**

ÀREES D'ESPECIAL PROTECCIÓ

MAPA S-31

MALLORCA ESCORÇA

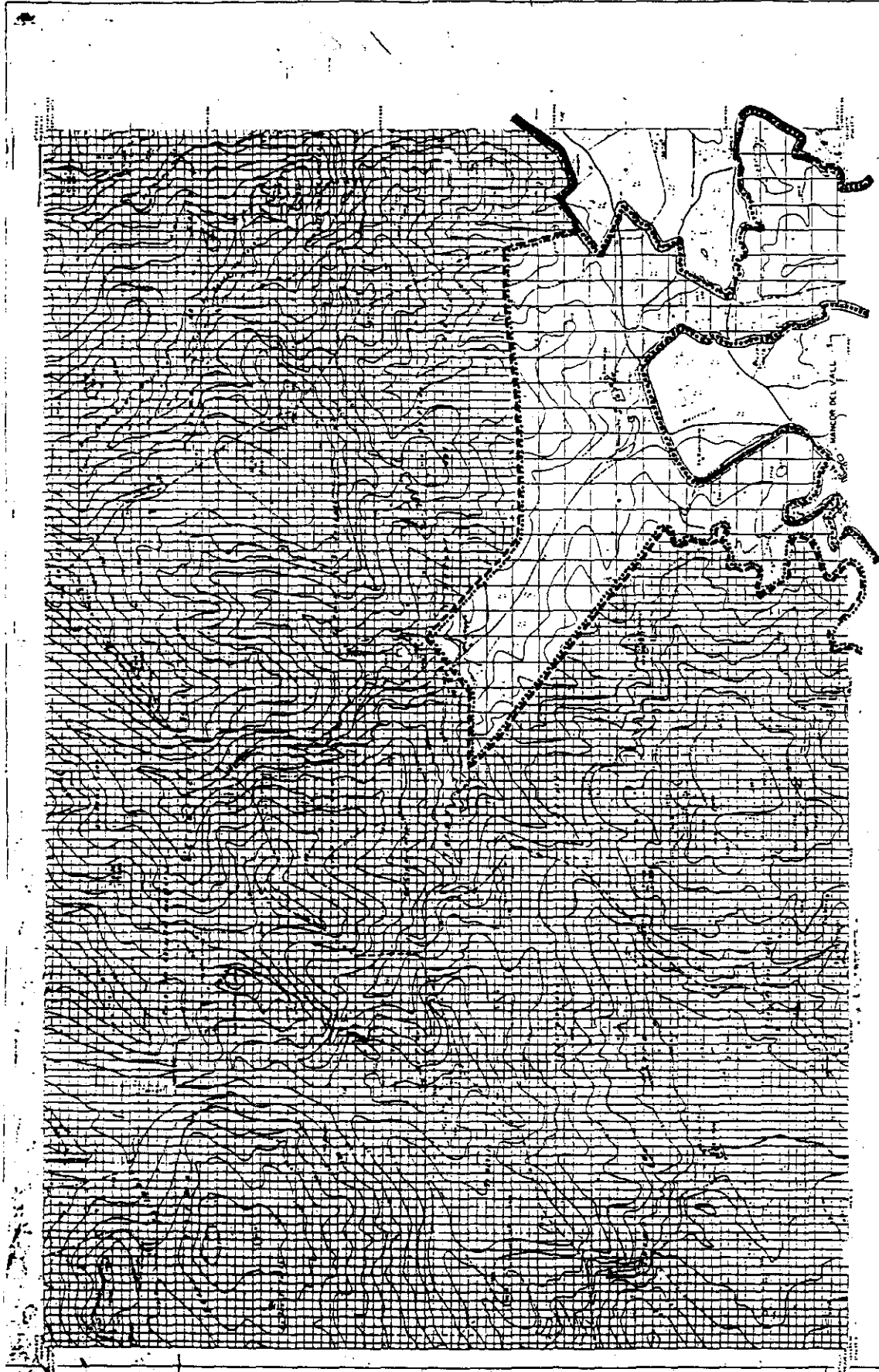
**BIENES CONVENCIONALES**

ÀREES D'ESPECIAL PROTECCIÓ

MAPA S-31

MALLORCA ESCORÇA





**PARLAMENT DE LES ILLES BALEARS**  
 IL·LE D'ESPÀIS NATURALS I DE RÈGIM URBANÍSTIC DE LES ÀREES D'ESPECIAL PROTECCIÓ DE LES ILLES BALEARS  
 ANNEX I SERRA DE TRAMUNTANA  
 S-33

**INFORMACIÓ CATALUNYANA**

**MAPA**

**VEGETACIÓ**

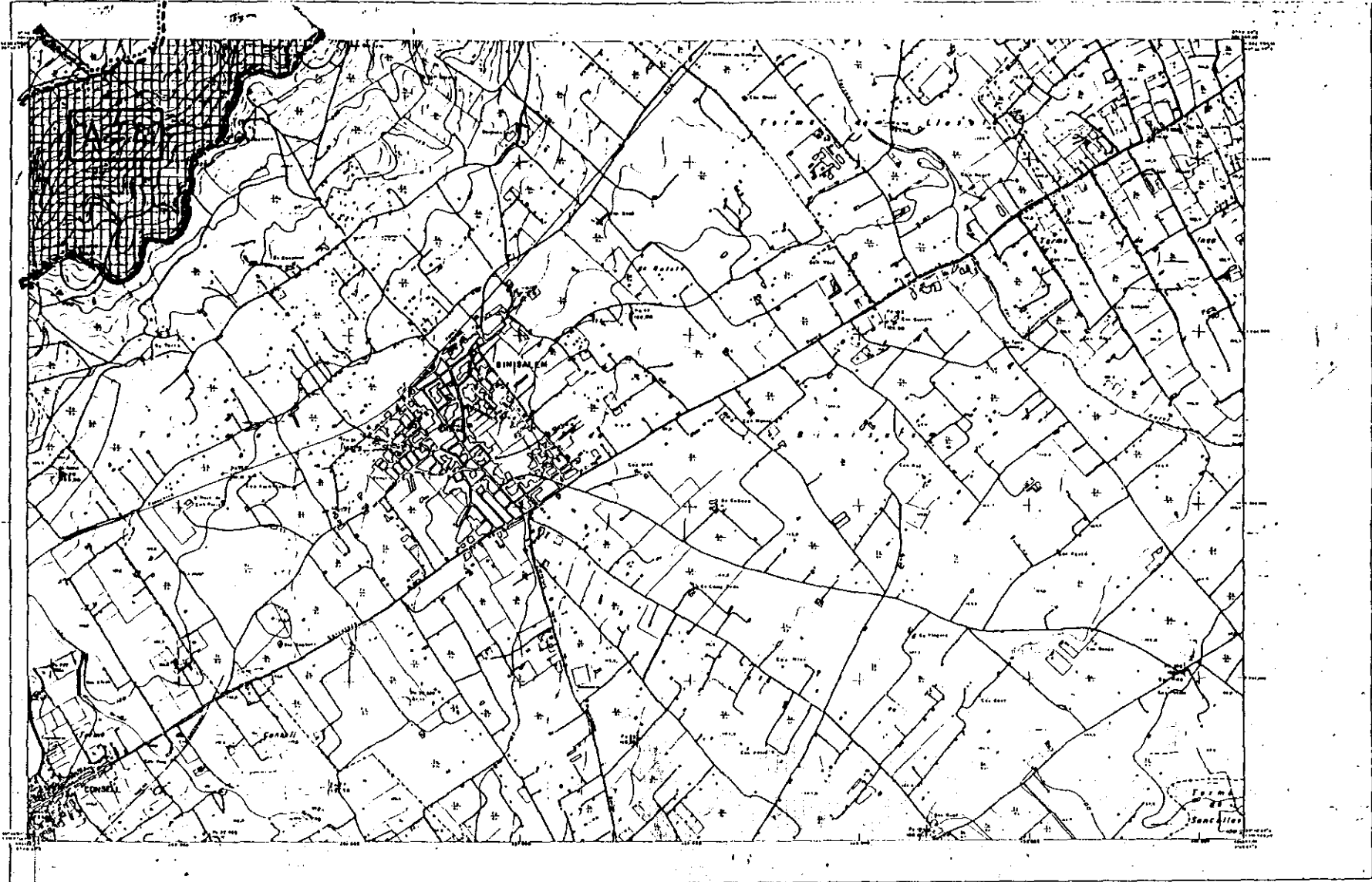
|   |   |   |   |   |   |   |   |   |    |    |    |    |    |    |    |    |    |    |    |    |    |    |    |    |    |    |    |    |    |    |    |    |    |    |    |    |    |    |    |    |    |    |    |    |    |    |    |    |    |    |    |    |    |    |    |    |    |    |    |    |    |    |    |    |    |    |    |    |    |    |    |    |    |    |    |    |    |    |    |    |    |    |    |    |    |    |    |    |    |    |    |    |    |    |    |    |    |    |     |
|---|---|---|---|---|---|---|---|---|----|----|----|----|----|----|----|----|----|----|----|----|----|----|----|----|----|----|----|----|----|----|----|----|----|----|----|----|----|----|----|----|----|----|----|----|----|----|----|----|----|----|----|----|----|----|----|----|----|----|----|----|----|----|----|----|----|----|----|----|----|----|----|----|----|----|----|----|----|----|----|----|----|----|----|----|----|----|----|----|----|----|----|----|----|----|----|----|----|----|-----|
| 1 | 2 | 3 | 4 | 5 | 6 | 7 | 8 | 9 | 10 | 11 | 12 | 13 | 14 | 15 | 16 | 17 | 18 | 19 | 20 | 21 | 22 | 23 | 24 | 25 | 26 | 27 | 28 | 29 | 30 | 31 | 32 | 33 | 34 | 35 | 36 | 37 | 38 | 39 | 40 | 41 | 42 | 43 | 44 | 45 | 46 | 47 | 48 | 49 | 50 | 51 | 52 | 53 | 54 | 55 | 56 | 57 | 58 | 59 | 60 | 61 | 62 | 63 | 64 | 65 | 66 | 67 | 68 | 69 | 70 | 71 | 72 | 73 | 74 | 75 | 76 | 77 | 78 | 79 | 80 | 81 | 82 | 83 | 84 | 85 | 86 | 87 | 88 | 89 | 90 | 91 | 92 | 93 | 94 | 95 | 96 | 97 | 98 | 99 | 100 |
|---|---|---|---|---|---|---|---|---|----|----|----|----|----|----|----|----|----|----|----|----|----|----|----|----|----|----|----|----|----|----|----|----|----|----|----|----|----|----|----|----|----|----|----|----|----|----|----|----|----|----|----|----|----|----|----|----|----|----|----|----|----|----|----|----|----|----|----|----|----|----|----|----|----|----|----|----|----|----|----|----|----|----|----|----|----|----|----|----|----|----|----|----|----|----|----|----|----|----|-----|

**UBOS DEL SÒC.**

**SIGNES CONVENCIONALS**

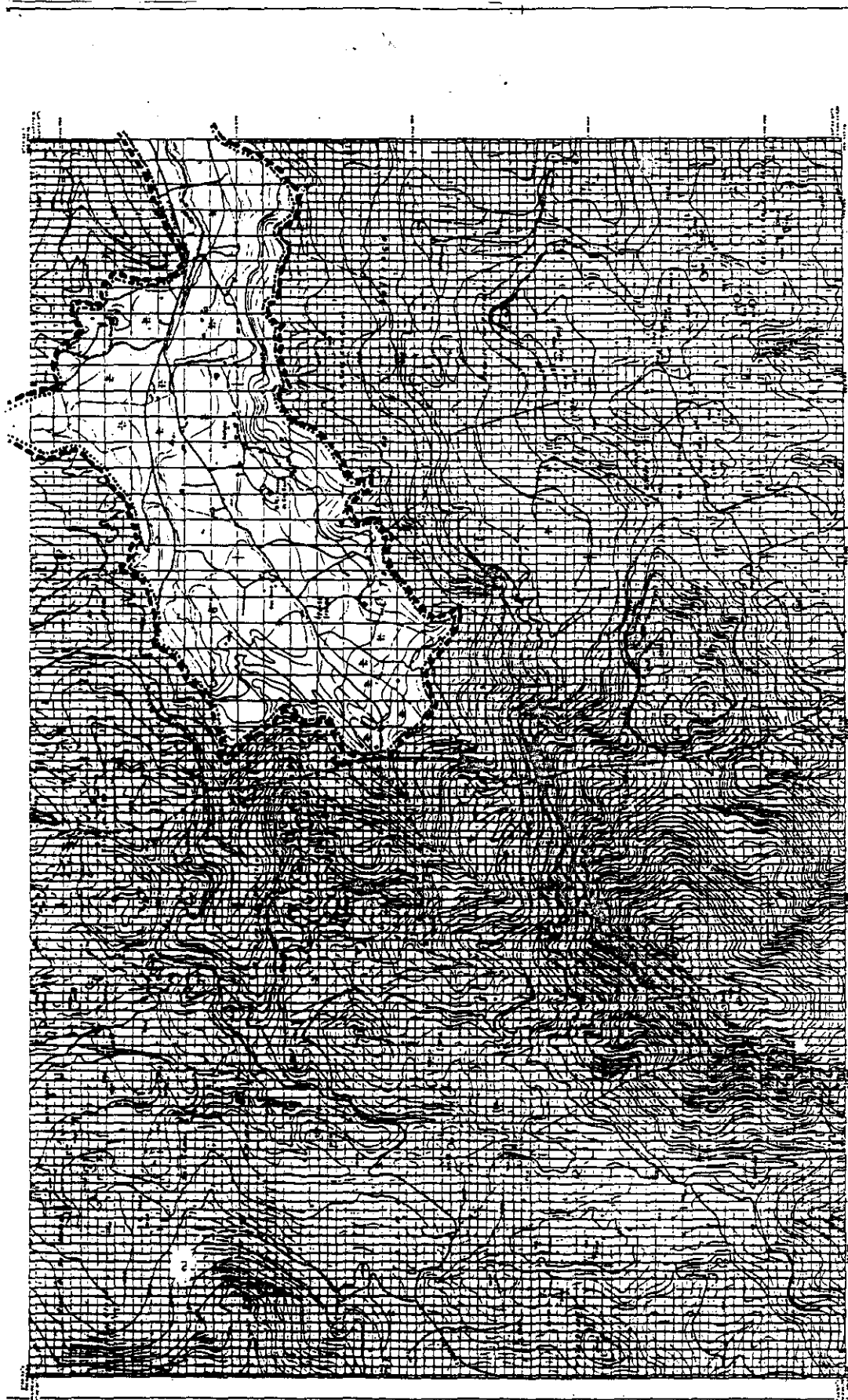
**MAJORCA - ALARGU ESCORÇA - SELVA MANCORS DE LA VALL**





|   |  |   |  |  |   |   |
|---|--|---|--|--|---|---|
| <b>SIGNES CONVENCIONALS</b><br>(Detailed legend for symbols: roads, rivers, buildings, etc.)  |  | <b>USOS DEL SÒL</b><br>(Legend for land use: urban, agricultural, forest, etc.) | <b>VÈRTEX</b><br>(Table of elevation points) | <b>INFORMACIÓ CARTOGRÀFICA</b><br>(Scale, projection, and other technical details) | <b>ANEX I</b><br>(Grid reference table) | <b>ARIP</b><br>(Administrative information) |
| <b>PARLAMENT DE LES ILLES BALEARS</b><br><b>LLEI D'ESPÀIS NATURALS I DE RÈGIM URBANÍSTIC DE LES ÀREES D'ESPECIAL PROTECCIÓ DE LES ILLES BALEARS</b> |  |   |  |  |   |   |
| <b>ANNEX I SERRA DE TRAMUNTANA</b>  |  |   |  |  |   |   |
| <b>MALLORCA: BINISSALEM LLIBRETA-ALARO-INCA CONSELL - SENCELLES</b>   |  |   |  | <b>ESCALA</b><br>1:50,000  | <b>ÀREA SERRA</b>                       |   |





**PARLAMENT DE LES ILLES BALEARS**  
**LLEI D'ESPANS NATURALS I DE RÈGIM URBANÍSTIC DE LES ÀREES D'ESPECIAL PROTECCIÓ DE LES ILLES BALEARS**  
**ANNEX I SERRA DE TRAMUNTANA**

**INFORMACIÓ CARTOGràFICA**  
 Escala: 1:50.000  
 Sistema de projecció: UTM  
 Datum: ETRS89

**LLOC DEL SÒ**  
 1. Municipi: SERRA  
 2. Localitat: SERRA  
 3. Parcel·la: 1

**VÈRTEX**  
 1. X: 1000000,000  
 2. Y: 4500000,000

**SIGNES CONVENCIONALS**  
 Línia contínua: Línia de frontera  
 Línia puntejada: Línia de protecció  
 Línia de punts: Línia de protecció  
 Línia de punts i tancada: Línia de protecció  
 Línia de punts i tancada amb punts: Línia de protecció  
 Línia de punts i tancada amb punts i tancada: Línia de protecció

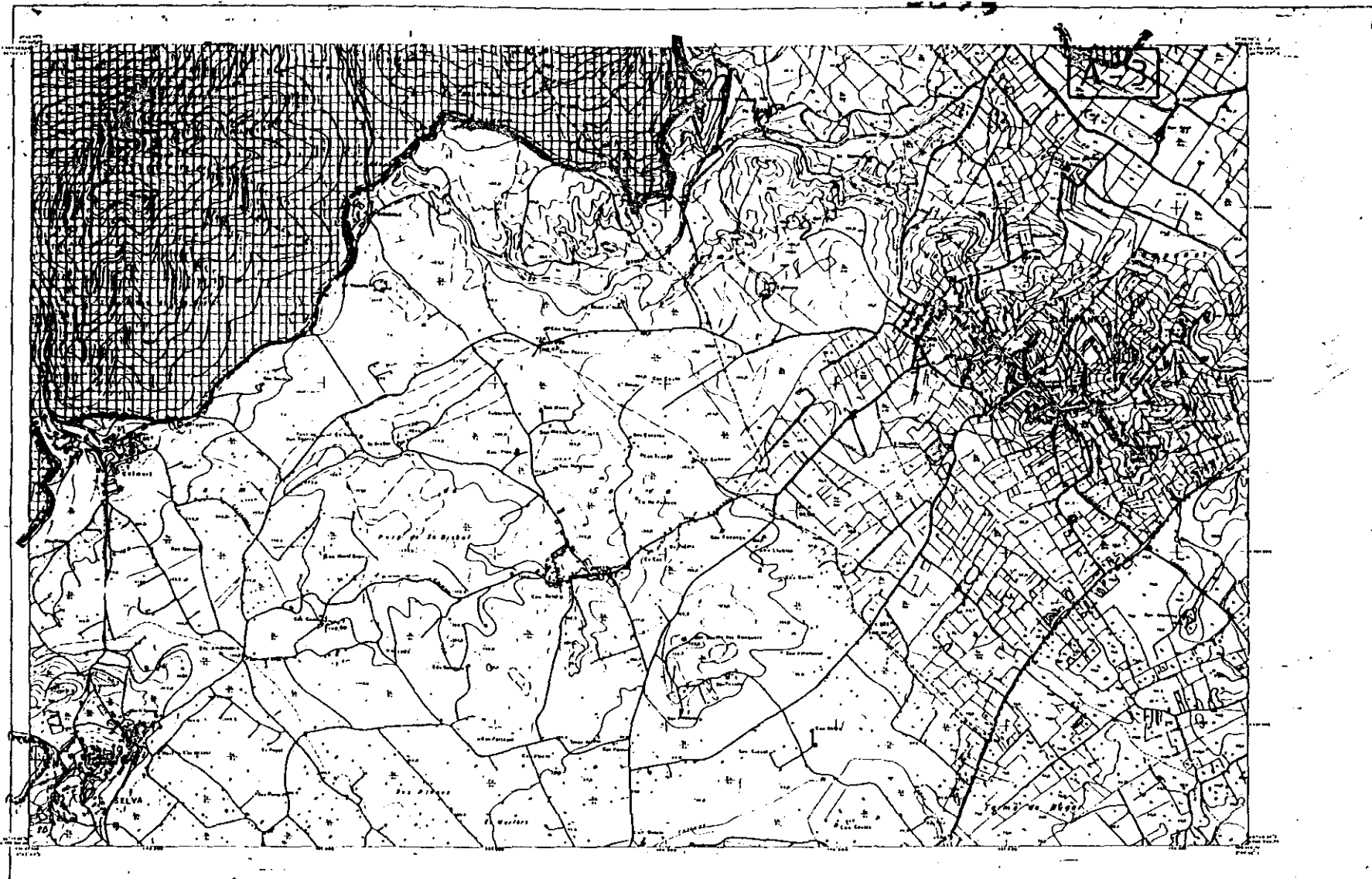
**ESCORÇA**  
 1. Escorça: ESCORÇA

**ESCALA**  
 0 100 200 300 400 500 600 700 800 900 1000 METRES

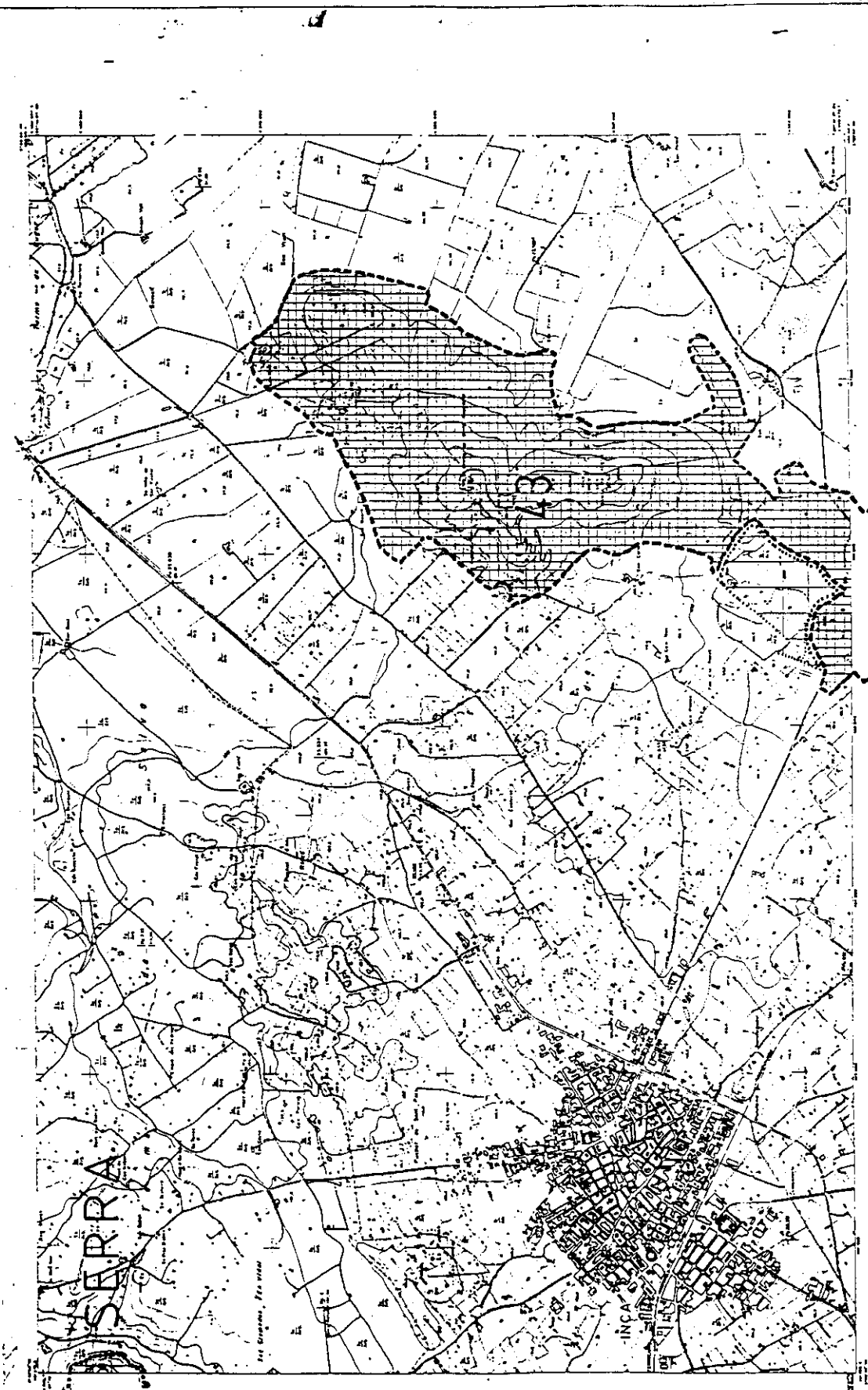
**S-37**  
**SERRA**







|  |  |   |  |  |  |  |  |
|--|--|---|--|--|--|--|--|
| <b>SIGNES CONVENCIONALS</b><br>[Icons for various symbols]   |  | <b>USOS DEL SÒL</b><br>[Icons for land use symbols] |  | <b>VÈRTEX</b><br>[Table of coordinates and elevations] |  | <b>INFORMACIÓ CARTOGRÀFICA</b><br>[Map scale and projection details] |  |
| <b>PARLAMENT DE LES ILLES BALEARS</b><br>LLEI D'ESPACIS NATURALS I DE RÈGIM URBANÍSTIC DE LES ÀREES D'ESPECIAL PROTECCIÓ DE LES ILLES BALEARS<br>ANNEX I   SERRA DE TRAMUNTANA |  | MALLORCA: CAMPANET SELVA - BUGER                    |  | Nº FULLA: S-39<br>ESCALA: [Scale bar]                  |  | ÀREA: SERRA  |  |



**PARLAMENT DE LES ILLES BALEARS**  
 LLEI D'ESPAS NATURALS I DE RÈGIM URBANÍSTIC DE LES ÀREES DESPECIAL PROTECCIÓ DE LES ILLES BALEARS  
 ANNEX I SERRA DE TRAMUNTANA  
 S-40

|                         |          |          |
|-------------------------|----------|----------|
| INFORMACIÓ CARTOGràFICA | MAPA     | ARIP     |
| ESCALA                  | 1:50.000 | 1:50.000 |
| PROJECCIÓ               | UTM      | UTM      |
| COORDENADA              | UTM      | UTM      |
| DATA                    | 1985     | 1985     |
| ELABORACIÓ              | IGN      | IGN      |

**MALLORCA INCA SELVA OUGER**

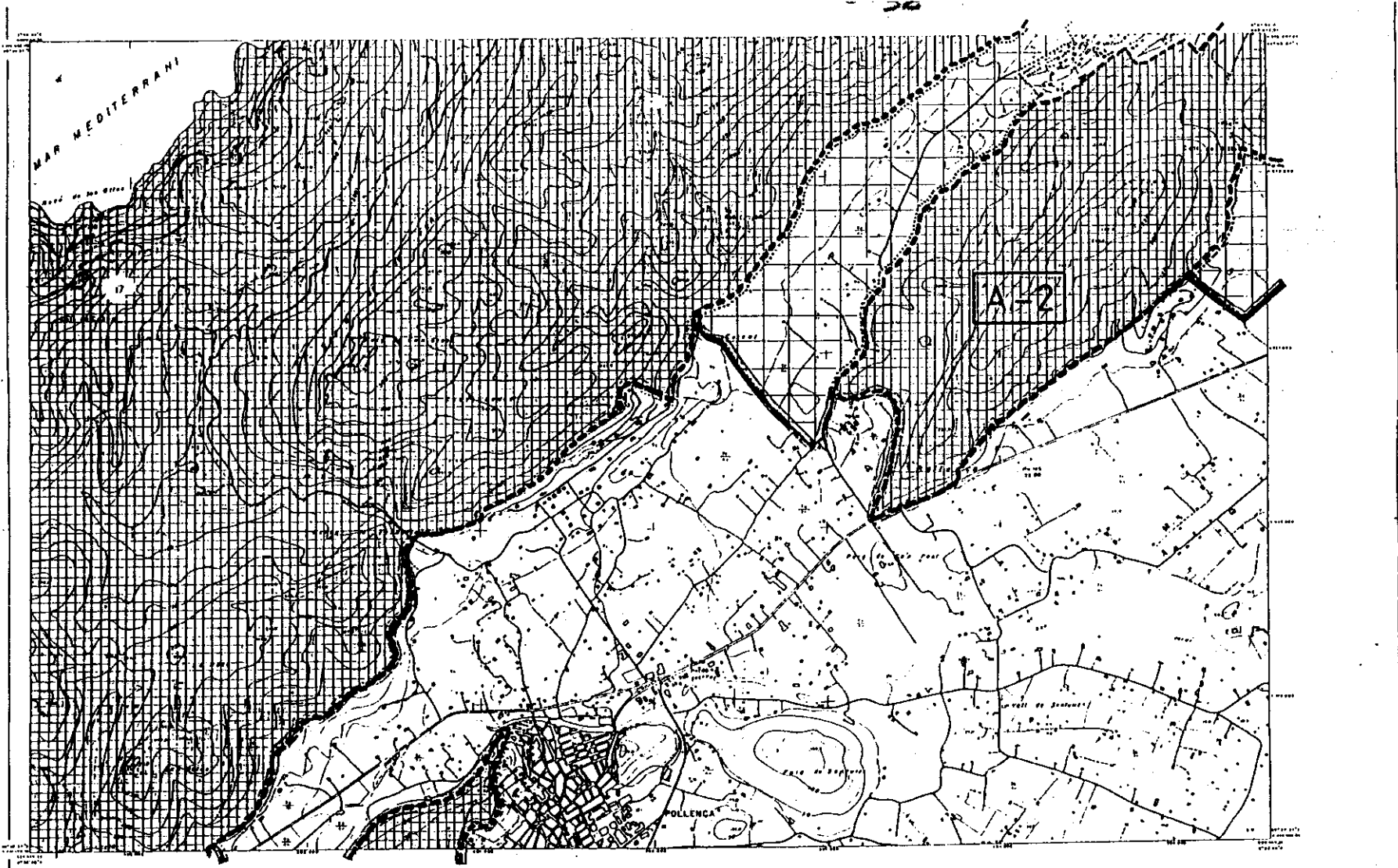
INFORMACIÓ CARTOGràFICA  
 ELS DADOS DE LA CARTA SÓN UN PRODUCTE DE LA CARTA DE L'IGN  
 TANT EN QUANT A LA ESCALA COM EN QUANT A LA PROJECCIÓ  
 TANT EN QUANT A LA COORDENADA COM EN QUANT A LA DATA  
 TANT EN QUANT A LA ELABORACIÓ COM EN QUANT A LA DATA

|        |   |   |   |   |   |   |   |   |   |    |    |    |    |    |    |    |    |    |    |    |    |    |    |    |    |    |    |    |    |    |    |    |    |    |    |    |    |    |    |    |    |    |    |    |    |    |    |    |    |    |    |    |    |    |    |    |    |    |    |    |    |    |    |    |    |    |    |    |    |    |    |    |    |    |    |    |    |    |    |    |    |    |    |    |    |    |    |    |    |    |    |    |    |    |    |    |    |    |    |     |
|--------|---|---|---|---|---|---|---|---|---|----|----|----|----|----|----|----|----|----|----|----|----|----|----|----|----|----|----|----|----|----|----|----|----|----|----|----|----|----|----|----|----|----|----|----|----|----|----|----|----|----|----|----|----|----|----|----|----|----|----|----|----|----|----|----|----|----|----|----|----|----|----|----|----|----|----|----|----|----|----|----|----|----|----|----|----|----|----|----|----|----|----|----|----|----|----|----|----|----|----|-----|
| VÈRTEX | 1 | 2 | 3 | 4 | 5 | 6 | 7 | 8 | 9 | 10 | 11 | 12 | 13 | 14 | 15 | 16 | 17 | 18 | 19 | 20 | 21 | 22 | 23 | 24 | 25 | 26 | 27 | 28 | 29 | 30 | 31 | 32 | 33 | 34 | 35 | 36 | 37 | 38 | 39 | 40 | 41 | 42 | 43 | 44 | 45 | 46 | 47 | 48 | 49 | 50 | 51 | 52 | 53 | 54 | 55 | 56 | 57 | 58 | 59 | 60 | 61 | 62 | 63 | 64 | 65 | 66 | 67 | 68 | 69 | 70 | 71 | 72 | 73 | 74 | 75 | 76 | 77 | 78 | 79 | 80 | 81 | 82 | 83 | 84 | 85 | 86 | 87 | 88 | 89 | 90 | 91 | 92 | 93 | 94 | 95 | 96 | 97 | 98 | 99 | 100 |
|--------|---|---|---|---|---|---|---|---|---|----|----|----|----|----|----|----|----|----|----|----|----|----|----|----|----|----|----|----|----|----|----|----|----|----|----|----|----|----|----|----|----|----|----|----|----|----|----|----|----|----|----|----|----|----|----|----|----|----|----|----|----|----|----|----|----|----|----|----|----|----|----|----|----|----|----|----|----|----|----|----|----|----|----|----|----|----|----|----|----|----|----|----|----|----|----|----|----|----|----|-----|

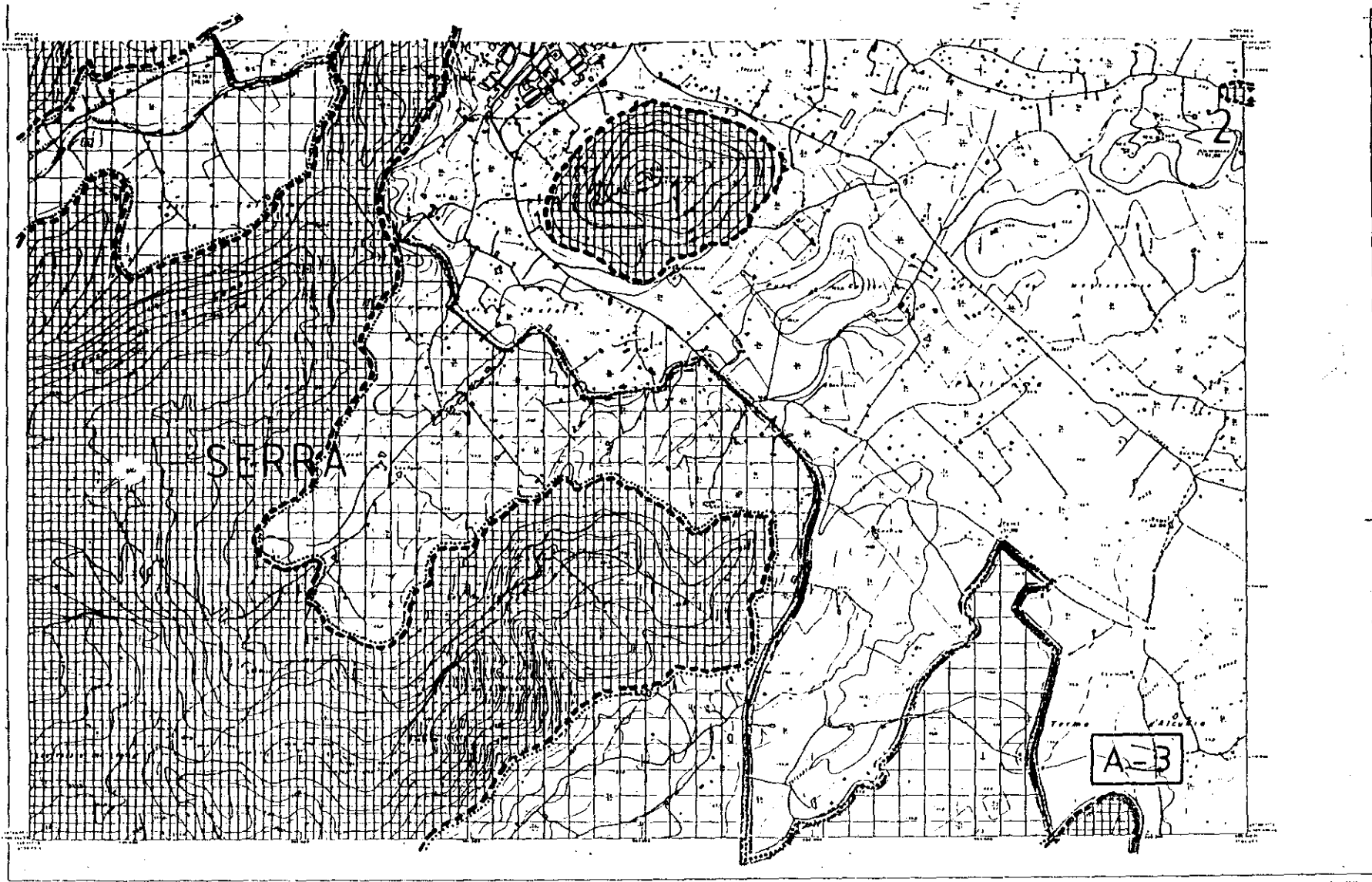
|               |   |   |   |   |   |   |   |   |   |    |    |    |    |    |    |    |    |    |    |    |    |    |    |    |    |    |    |    |    |    |    |    |    |    |    |    |    |    |    |    |    |    |    |    |    |    |    |    |    |    |    |    |    |    |    |    |    |    |    |    |    |    |    |    |    |    |    |    |    |    |    |    |    |    |    |    |    |    |    |    |    |    |    |    |    |    |    |    |    |    |    |    |    |    |    |    |    |    |    |     |
|---------------|---|---|---|---|---|---|---|---|---|----|----|----|----|----|----|----|----|----|----|----|----|----|----|----|----|----|----|----|----|----|----|----|----|----|----|----|----|----|----|----|----|----|----|----|----|----|----|----|----|----|----|----|----|----|----|----|----|----|----|----|----|----|----|----|----|----|----|----|----|----|----|----|----|----|----|----|----|----|----|----|----|----|----|----|----|----|----|----|----|----|----|----|----|----|----|----|----|----|----|-----|
| LIBRE DEL SOL | 1 | 2 | 3 | 4 | 5 | 6 | 7 | 8 | 9 | 10 | 11 | 12 | 13 | 14 | 15 | 16 | 17 | 18 | 19 | 20 | 21 | 22 | 23 | 24 | 25 | 26 | 27 | 28 | 29 | 30 | 31 | 32 | 33 | 34 | 35 | 36 | 37 | 38 | 39 | 40 | 41 | 42 | 43 | 44 | 45 | 46 | 47 | 48 | 49 | 50 | 51 | 52 | 53 | 54 | 55 | 56 | 57 | 58 | 59 | 60 | 61 | 62 | 63 | 64 | 65 | 66 | 67 | 68 | 69 | 70 | 71 | 72 | 73 | 74 | 75 | 76 | 77 | 78 | 79 | 80 | 81 | 82 | 83 | 84 | 85 | 86 | 87 | 88 | 89 | 90 | 91 | 92 | 93 | 94 | 95 | 96 | 97 | 98 | 99 | 100 |
|---------------|---|---|---|---|---|---|---|---|---|----|----|----|----|----|----|----|----|----|----|----|----|----|----|----|----|----|----|----|----|----|----|----|----|----|----|----|----|----|----|----|----|----|----|----|----|----|----|----|----|----|----|----|----|----|----|----|----|----|----|----|----|----|----|----|----|----|----|----|----|----|----|----|----|----|----|----|----|----|----|----|----|----|----|----|----|----|----|----|----|----|----|----|----|----|----|----|----|----|----|-----|

|                             |   |   |   |   |   |   |   |   |   |    |    |    |    |    |    |    |    |    |    |    |    |    |    |    |    |    |    |    |    |    |    |    |    |    |    |    |    |    |    |    |    |    |    |    |    |    |    |    |    |    |    |    |    |    |    |    |    |    |    |    |    |    |    |    |    |    |    |    |    |    |    |    |    |    |    |    |    |    |    |    |    |    |    |    |    |    |    |    |    |    |    |    |    |    |    |    |    |    |    |     |
|-----------------------------|---|---|---|---|---|---|---|---|---|----|----|----|----|----|----|----|----|----|----|----|----|----|----|----|----|----|----|----|----|----|----|----|----|----|----|----|----|----|----|----|----|----|----|----|----|----|----|----|----|----|----|----|----|----|----|----|----|----|----|----|----|----|----|----|----|----|----|----|----|----|----|----|----|----|----|----|----|----|----|----|----|----|----|----|----|----|----|----|----|----|----|----|----|----|----|----|----|----|----|-----|
| <b>SIGNES CONVENCIONALS</b> | 1 | 2 | 3 | 4 | 5 | 6 | 7 | 8 | 9 | 10 | 11 | 12 | 13 | 14 | 15 | 16 | 17 | 18 | 19 | 20 | 21 | 22 | 23 | 24 | 25 | 26 | 27 | 28 | 29 | 30 | 31 | 32 | 33 | 34 | 35 | 36 | 37 | 38 | 39 | 40 | 41 | 42 | 43 | 44 | 45 | 46 | 47 | 48 | 49 | 50 | 51 | 52 | 53 | 54 | 55 | 56 | 57 | 58 | 59 | 60 | 61 | 62 | 63 | 64 | 65 | 66 | 67 | 68 | 69 | 70 | 71 | 72 | 73 | 74 | 75 | 76 | 77 | 78 | 79 | 80 | 81 | 82 | 83 | 84 | 85 | 86 | 87 | 88 | 89 | 90 | 91 | 92 | 93 | 94 | 95 | 96 | 97 | 98 | 99 | 100 |
|-----------------------------|---|---|---|---|---|---|---|---|---|----|----|----|----|----|----|----|----|----|----|----|----|----|----|----|----|----|----|----|----|----|----|----|----|----|----|----|----|----|----|----|----|----|----|----|----|----|----|----|----|----|----|----|----|----|----|----|----|----|----|----|----|----|----|----|----|----|----|----|----|----|----|----|----|----|----|----|----|----|----|----|----|----|----|----|----|----|----|----|----|----|----|----|----|----|----|----|----|----|----|-----|

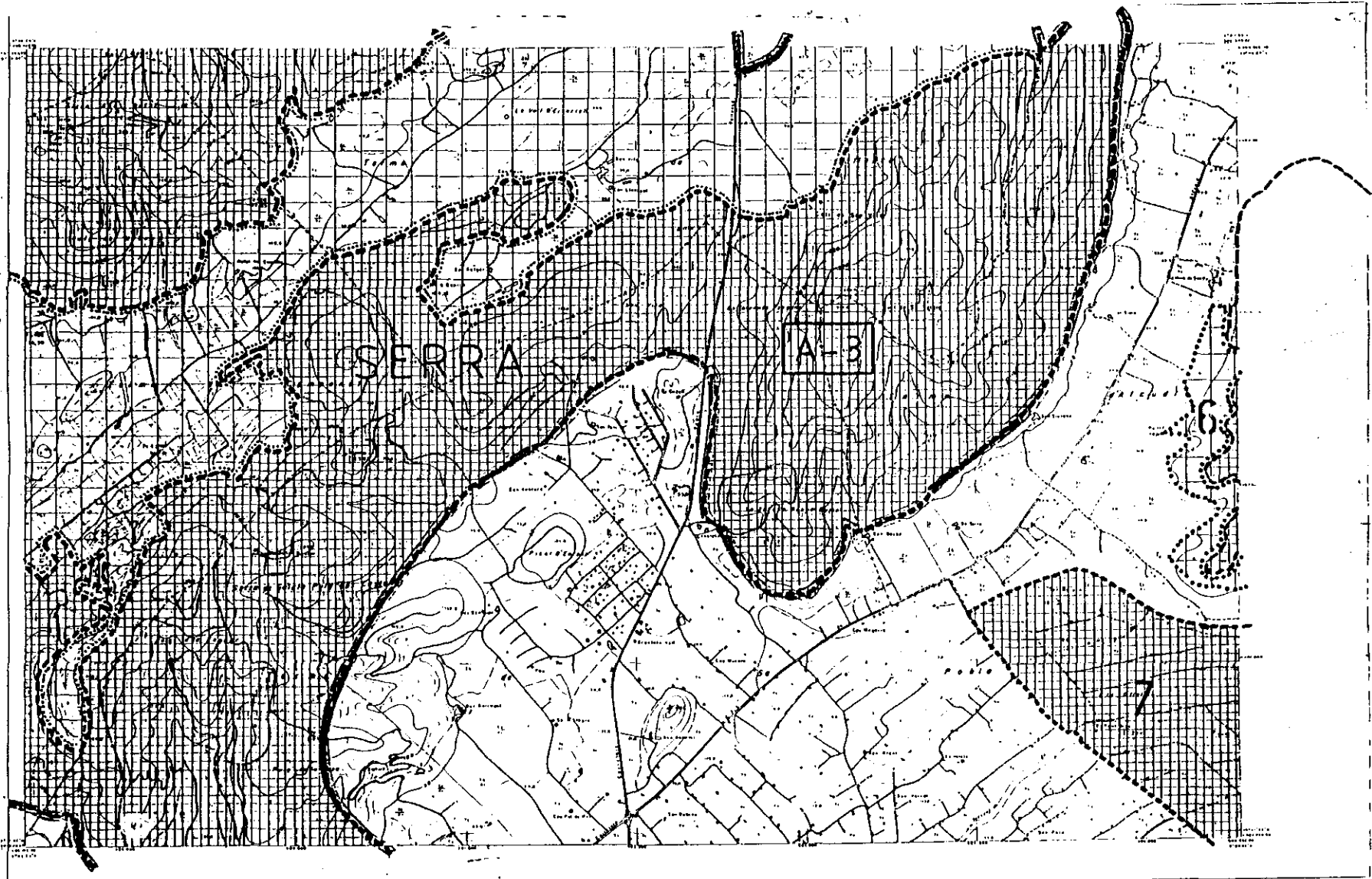




|  |  |   |  |  |  |   |  |  |  |   |  |
|--|--|---|--|--|--|---|--|--|--|---|--|
| <b>SIGNES CONVENCIONALS</b><br>(List of symbols for roads, rivers, etc.) |  | <b>LIBRES DEL SÒL</b><br>(List of symbols for land use) |  | <b>VÈRTEX</b><br>(List of symbols for survey points) |  | <b>INFORMACIÓ CARTOGRÀFICA</b><br>(Map scale, projection, etc.) |  | <b>ANNEX I</b><br>(Map grid coordinates) |  | <b>PARLAMENT DE LES ILLES BALEARS</b><br>LLEI D'ESPais NATURALs I DE RÈGIM URBANÍSTIC DE LES ÀREES D'ESPECIAL PROTECCIÓ DE LES ILLES BALEARS<br>ANNEX I SERRA DE TRAMUNTANA |  |
| (Detailed legend for conventional signs)                                 |  | (Detailed legend for land use symbols)                  |  | (Detailed legend for vertex symbols)                 |  | (Detailed cartographic information)                             |  | (Detailed grid coordinates)              |  | (Official stamp and title)  |  |



|  |  |   |  |   |  |  |  |  |  |
|--|--|---|--|---|--|--|--|--|--|
| <b>ASIGNES CONVENCIONALS</b><br>Símbols i línies per a representar elements geogràfics i urbanístics.  |  | <b>USOS DEL SÒL</b><br>Classificació de zones d'ús del sòl. |  | <b>VÈRTEX</b><br>Dades de punts de referència geodèsic. |  | <b>INFORMACIÓ CARTOGRÀFICA</b><br>Dades tècniques de la cartografia. |  | <b>ANEX I</b><br>Detalls de la zona protegida. |  |
| <b>PARLAMENT DE LES ILLES BALEARS</b><br>LLEI D'ESPÀIS NATURALS I DE RÈGIM URBANÍSTIC DE LES ÀREES D'ESPECIAL PROTECCIÓ DE LES ILLES BALEARS |  | <b>ANNEX I</b><br>SERRA DE TRAMUNTANA                       |  | MALLORCA I POLLENÇA<br>ALCÚDIA                          |  | Nº FULLA: S-43<br>ESCALA: 1:50.000                                   |  | ÀREA: SERRA                                    |  |

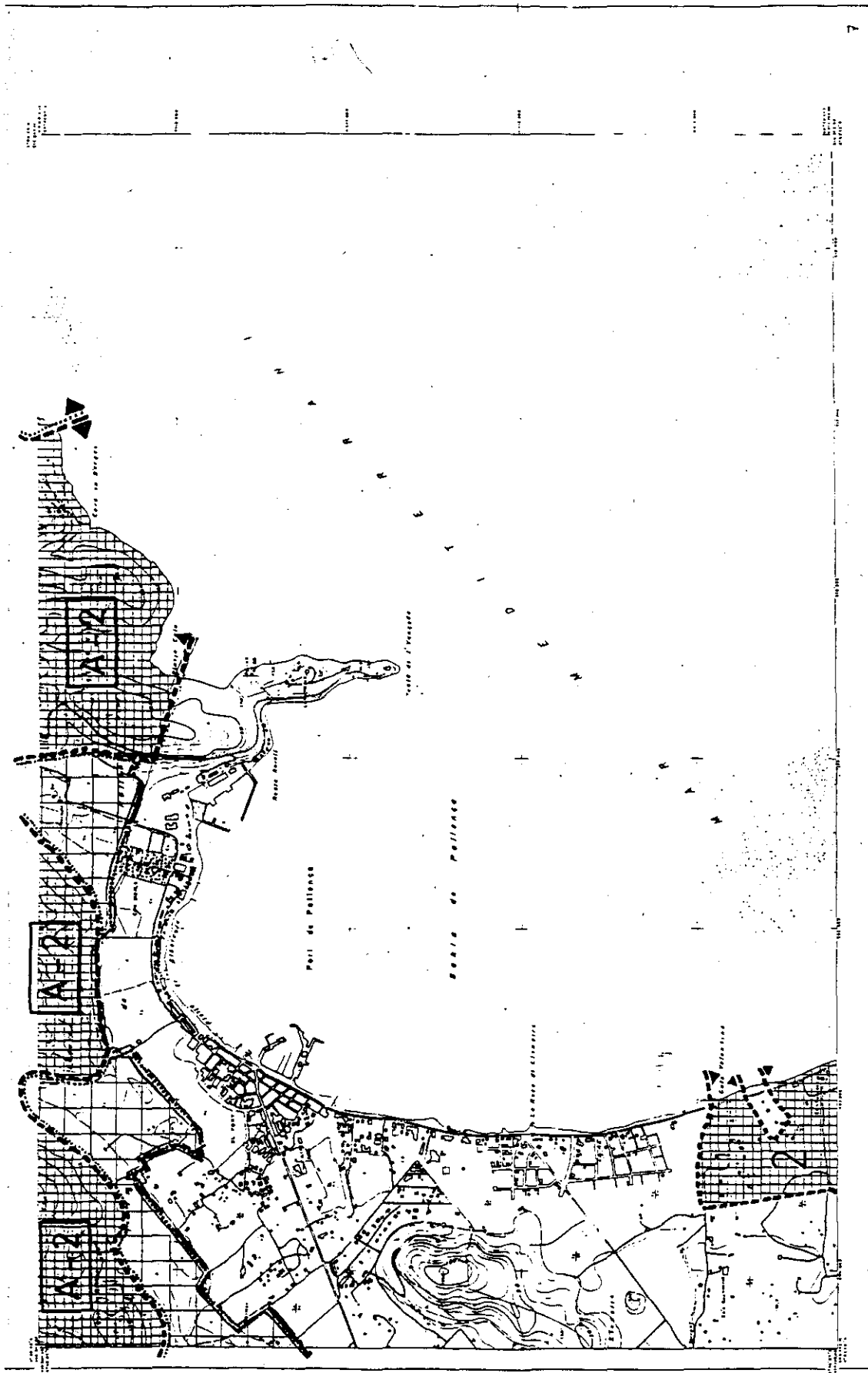


|  |  |  |   |   |   |   |   |
|--|--|--|---|---|---|---|---|
| <b>SIGNES CONVENCIONALS</b><br>(List of symbols for roads, rivers, etc.) |  | <b>USOS DEL SÒL</b><br>(List of land use categories) | <b>VÈRTEX</b><br>(List of elevation points) | <b>INFORMACIÓ CARTOGRÀFICA</b><br>(Map scale, projection, etc.) | <b>ANEX I</b><br>(Map of Mallorca showing the location of the area) | <b>ARIP</b><br>(Administrative information) | <b>PARLAMENT DE LES ILLES BALEARS</b><br>LLEI D'ESPais NATURALs I DE RÈGIM URBANÍSTIC DE LES ÀREES D'ESPECIAL PROTECCIÓ DE LES ILLES BALEARS<br>ANNEX I SERRA DE TRAMUNTANA |
| (Additional symbols and notes)   |  | (Additional land use details)                        | (Additional vertex data)                    | (Additional cartographic info)                                  | (Additional map details)  | (Additional administrative info)            | (Additional legislative text)   |









7

**PARLAMENT DE LES ILLES BALEARS**  
 LLEI D'ESPÀIS NATURALS I DE RÈGIM URBANÍSTIC DE LES ÀREES D'ESPECIAL PROTECCIÓ DE LES ILLES BALEARS  
 ANNEX I SERRA DE TRAMUNTANA

**MALLORCA: POLLENÇA**

**INFORMACIÓ CARTOGRÀFICA**  
 Informació sobre el pla urbanístic i el sistema de coordenades.  
 Escala: 1:50.000  
 Data: 1984

**USOS DEL SÒL**  
 Tipus de zones i usos autoritzats.  
 Zonas: URBANITZABLES, PROTEGIDES, ESPECIALS.  
 Usos: HABITACIÓ, COMERCIAL, INDUSTRIAL, VERDURA, FRUITA, TURÍSTIC, RECREU, CULTURA, MEMÒRIA, NATURAL, AGRÍCOLA, GANADERA, PISCICOLTA, SILVOPASTORAL, SILVICULTURA, CANTONERES, SÈNYES, SÈNYES DE PASTOR, SÈNYES DE CANTONERES.

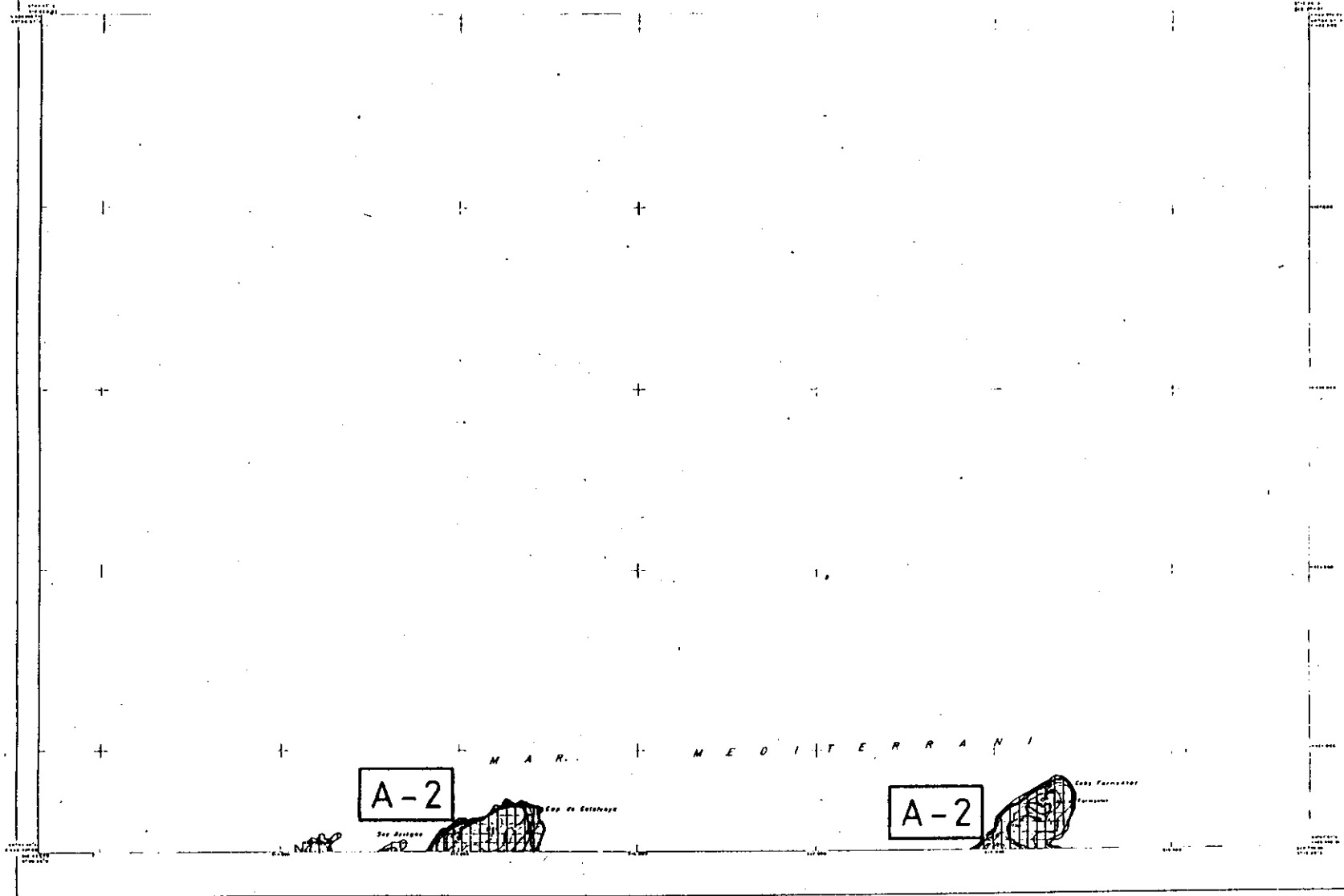
**SIGNES CONVENCIONALS**  
 Símbols per a: Edificis, Zones verdes, Zones protegides, Zones especials, etc.

**VÈRTEIX**  
 Dades de coordenades i altitud dels punts de referència.

**ESCALA**  
 1:50.000

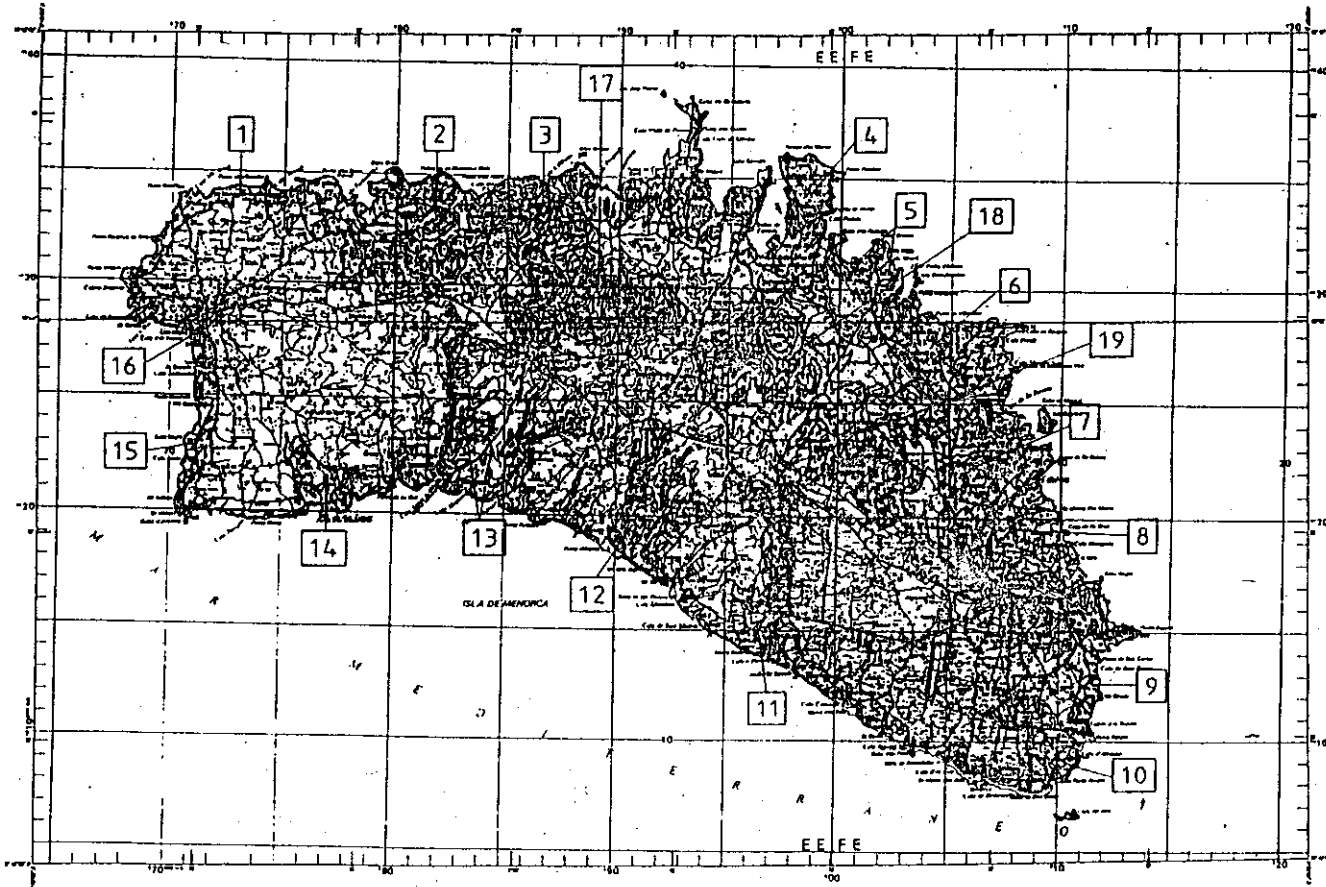
**DATA**  
 1984

**ÀREA**  
 SERRA



|   |                |  |                    |      |  |         |  |       |  |     |  |           |  |           |  |              |  |             |  |          |  |                    |  |            |  |                |  |                |  |                |   |  |   |  |
|---|----------------|--|--------------------|------|--|---------|--|-------|--|-----|--|-----------|--|-----------|--|--------------|--|-------------|--|----------|--|--------------------|--|------------|--|----------------|--|----------------|--|----------------|---|--|---|--|
| <p><b>SIGNES CONVENCIONALS</b></p> <table border="0"> <tr> <td></td> <td>Road</td> <td></td> <td>Railway</td> </tr> <tr> <td></td> <td>River</td> <td></td> <td>Dam</td> </tr> <tr> <td></td> <td>Sea level</td> <td></td> <td>Elevation</td> </tr> <tr> <td></td> <td>Contour line</td> <td></td> <td>Spot height</td> </tr> <tr> <td></td> <td>Boundary</td> <td></td> <td>Cadastral boundary</td> </tr> <tr> <td></td> <td>Urban area</td> <td></td> <td>Cadastral plot</td> </tr> <tr> <td></td> <td>Cadastral plot</td> <td></td> <td>Cadastral plot</td> </tr> </table> |                |  |                    | Road |  | Railway |  | River |  | Dam |  | Sea level |  | Elevation |  | Contour line |  | Spot height |  | Boundary |  | Cadastral boundary |  | Urban area |  | Cadastral plot |  | Cadastral plot |  | Cadastral plot | <p><b>USOS DEL SÒL</b></p> <p>1. Urban</p> <p>2. Industrial</p> <p>3. Agricultural</p> <p>4. Forest</p> <p>5. Natural</p> <p>6. Water</p> <p>7. Other</p> | <p><b>VÈRTEX</b></p> <p>1. National</p> <p>2. Regional</p> <p>3. Local</p> | <p><b>INFORMACIÓ CARTOGRÀFICA</b></p> <p>Scale: 1:50,000</p> <p>Projection: UTM</p> <p>Zone: 30N</p> <p>Datum: ETRS89</p> <p>Year: 2010</p> | <p><b>PARLAMENT DE LES ILLES BALEARS</b></p> <p><b>LLEI D'ESPÀIS NATURALS I DE RÈGIM URBANÍSTIC DE LES ÀREES D'ESPECIAL PROTECCIÓ DE LES ILLES BALEARS</b></p> <p><b>ANNEX I SERRA DE TRAMUNTANA</b></p> <p><b>MALLORCA I POLLENÇA</b></p> <p>MAPA S-48</p> <p>ESCALA: 1:50,000</p> <p>ÀREA: SERRA</p> |
|   | Road           |  | Railway            |      |  |         |  |       |  |     |  |           |  |           |  |              |  |             |  |          |  |                    |  |            |  |                |  |                |  |                |   |  |   |  |
|   | River          |  | Dam                |      |  |         |  |       |  |     |  |           |  |           |  |              |  |             |  |          |  |                    |  |            |  |                |  |                |  |                |   |  |   |  |
|   | Sea level      |  | Elevation          |      |  |         |  |       |  |     |  |           |  |           |  |              |  |             |  |          |  |                    |  |            |  |                |  |                |  |                |   |  |   |  |
|   | Contour line   |  | Spot height        |      |  |         |  |       |  |     |  |           |  |           |  |              |  |             |  |          |  |                    |  |            |  |                |  |                |  |                |   |  |   |  |
|   | Boundary       |  | Cadastral boundary |      |  |         |  |       |  |     |  |           |  |           |  |              |  |             |  |          |  |                    |  |            |  |                |  |                |  |                |   |  |   |  |
|   | Urban area     |  | Cadastral plot     |      |  |         |  |       |  |     |  |           |  |           |  |              |  |             |  |          |  |                    |  |            |  |                |  |                |  |                |   |  |   |  |
|   | Cadastral plot |  | Cadastral plot     |      |  |         |  |       |  |     |  |           |  |           |  |              |  |             |  |          |  |                    |  |            |  |                |  |                |  |                |   |  |   |  |





- 1 COSTA NORD DE CIUTADELLA
- 2 LA VALL
- 3 DELS ACOCS A FORNELLS
- 4 LA MOLA I S'ALBUFERA DE FORNELLS
- 5 BELLAVISTA
- 6 D'ADDAIA A S'ALBUFERA
- 7 S'ALBUFERA BES GRAU
- 8 DE S'ALBUFERA A LA MOLA

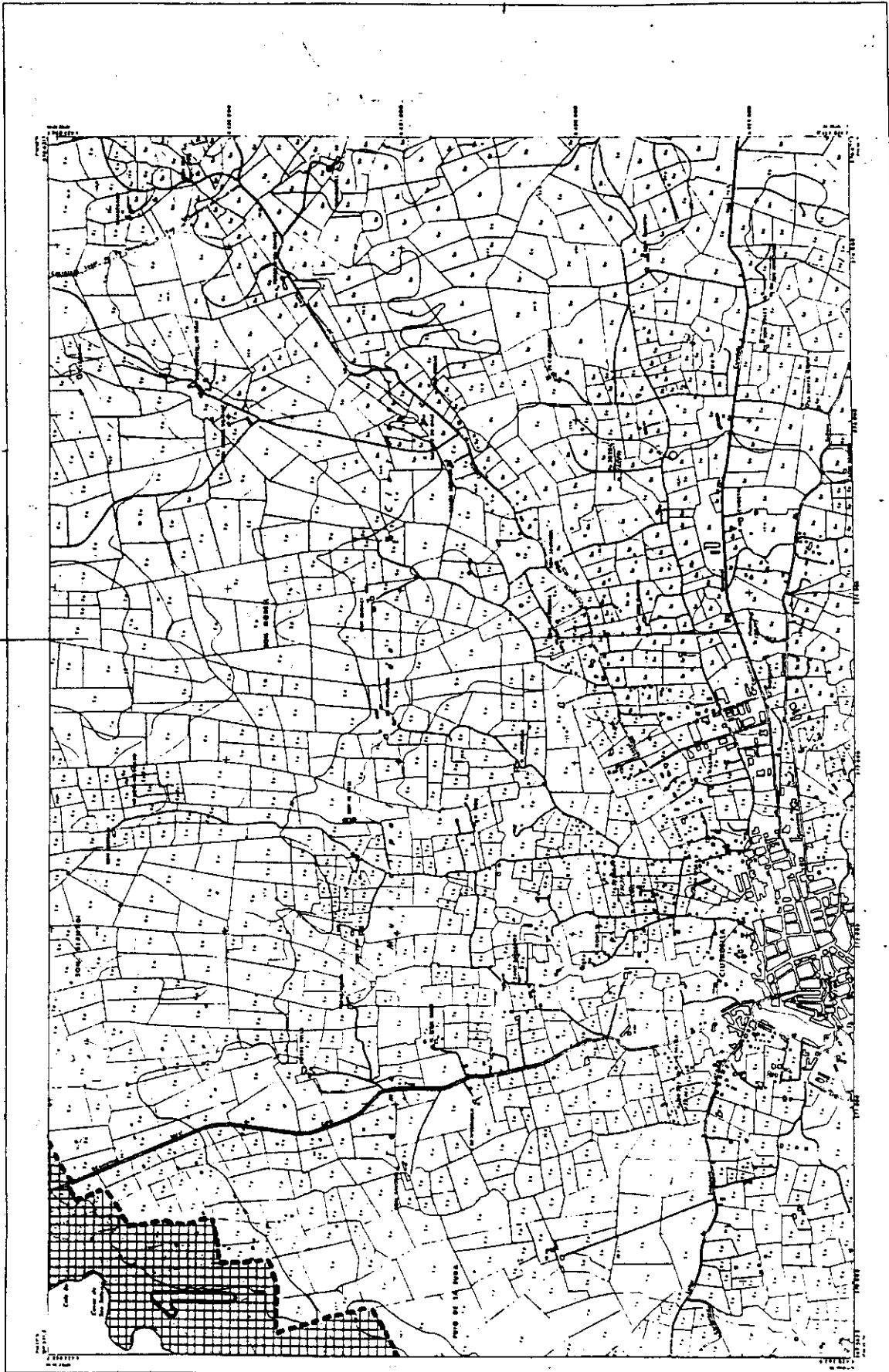
- 9 CALA SANT ESTEVA-CALÓ DEM RAFALET
- 10 DE CALA ALCAUFAR A PUNTA PRIMA
- 11 DE BINIPARRATX A LLUCALARI
- 12 SON ROU I BARRANC DE SA VALL
- 13 DE BINGAUS A CALA MITJANA
- 14 COSTA SUD DE CIUTADELLA
- 15 SON OLIVERET

- 16 CAMÍ DE BAIX (DEGOLLADOR)
- 17 SANTA AGUEDA-S'ENCLUSA
- 18 EL TORO
- 19 PENYES D'EGIPTE



**PARLAMENT DE LES ILLES BALEARS**  
 LLEI D'ESPÀIS NATURALS I DE RÈGIM URBANÍSTIC DE LES ÀREES D'ESPECIAL PROTECCIÓ DE LES ILLES BALEARS  
 ANNEX I MENORCA. PLANOL GUIA





**PARLAMENT DE LES ILLES BALEARS**

LEI D'ESPAS NATURALS I DE RÈGIM URBANÍSTIC DE LES ILLES BALEARS  
APRES D'ESPECIAL PROTECCIÓ DE LES ILLES BALEARS

ANNEX I COSTA NORD DE CIUTADELLA

1-2

**INFORMACIÓ CARTOGRÀFICA**

Tipus de projecció: UTM  
 Escala: 1:50.000  
 Datum: ETRS89

**PROJECCIÓ CIUTADELLA**

Tipus de projecció: UTM  
 Escala: 1:50.000  
 Datum: ETRS89

**USOS DEL SÒL**

Tipus de sòl: Urbanitzable, Agrícola, Forestal, etc.

**VERTICAL**

Tipus de vertical: Normal, etc.

**ESPAIS CONVENCIONALS**

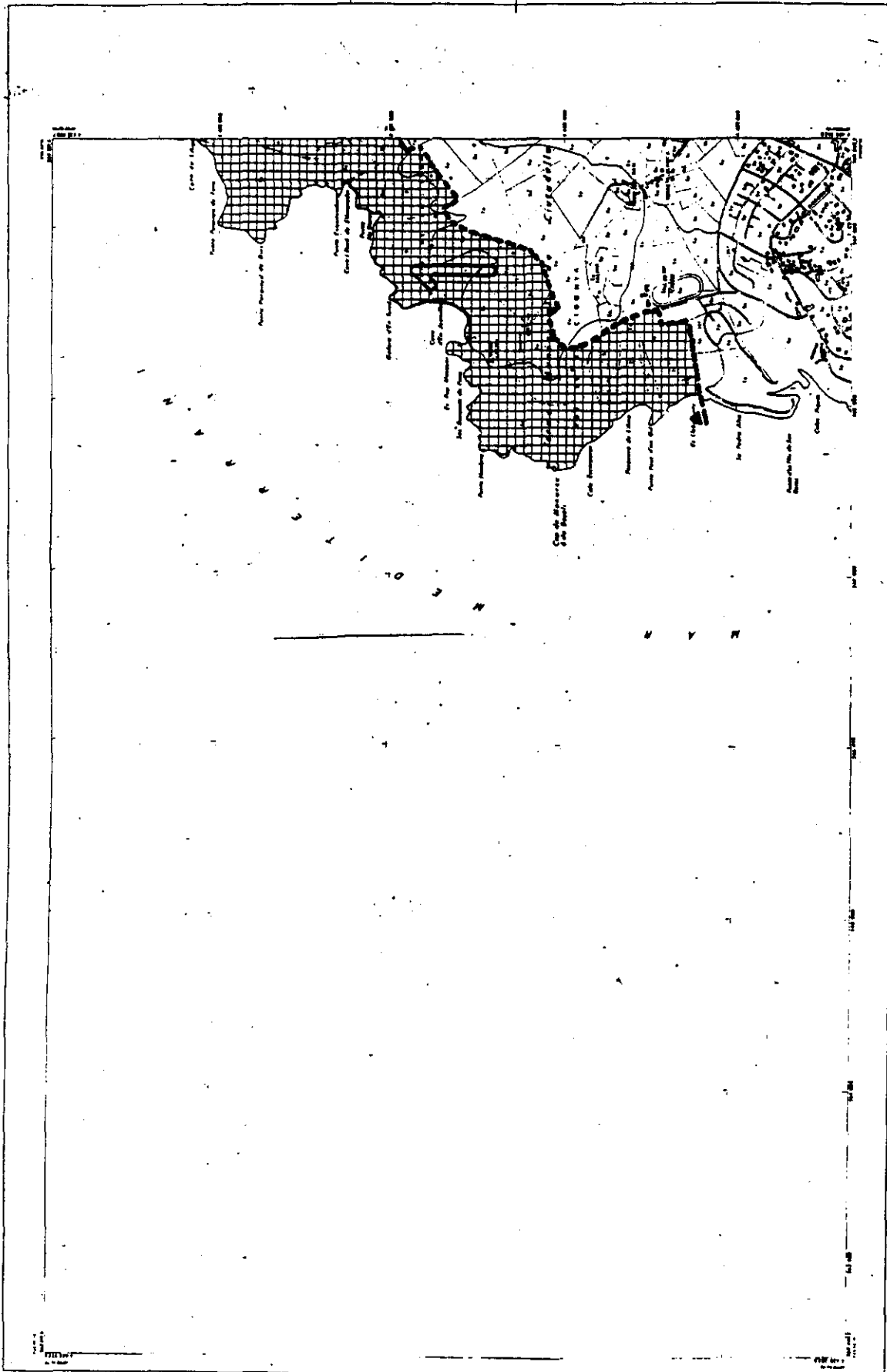
Tipus d'espai: Urbanitzable, Agrícola, Forestal, etc.

**LEGENDA**

Tipus de símbol: Línia, superfície, punt, etc.

**NOTES**

Informació addicional sobre el mapa i els seus usos.



**PARLAMENT DE LES ILLES BALEARS**  
 LLEI D'ESPESAS NATURALS I DE REGIM URBANÍSTIC DE LES ÀREES D'ESPESAL PROTECTOR DE LES ILLES BALEARS  
 ANNEX I. ESTIA MORO DE CUITABELLA

**GEOMÈTRIC CARTOGRÀFIC**

**USOS DEL SÒL**

**BASE I COORDINADORS**

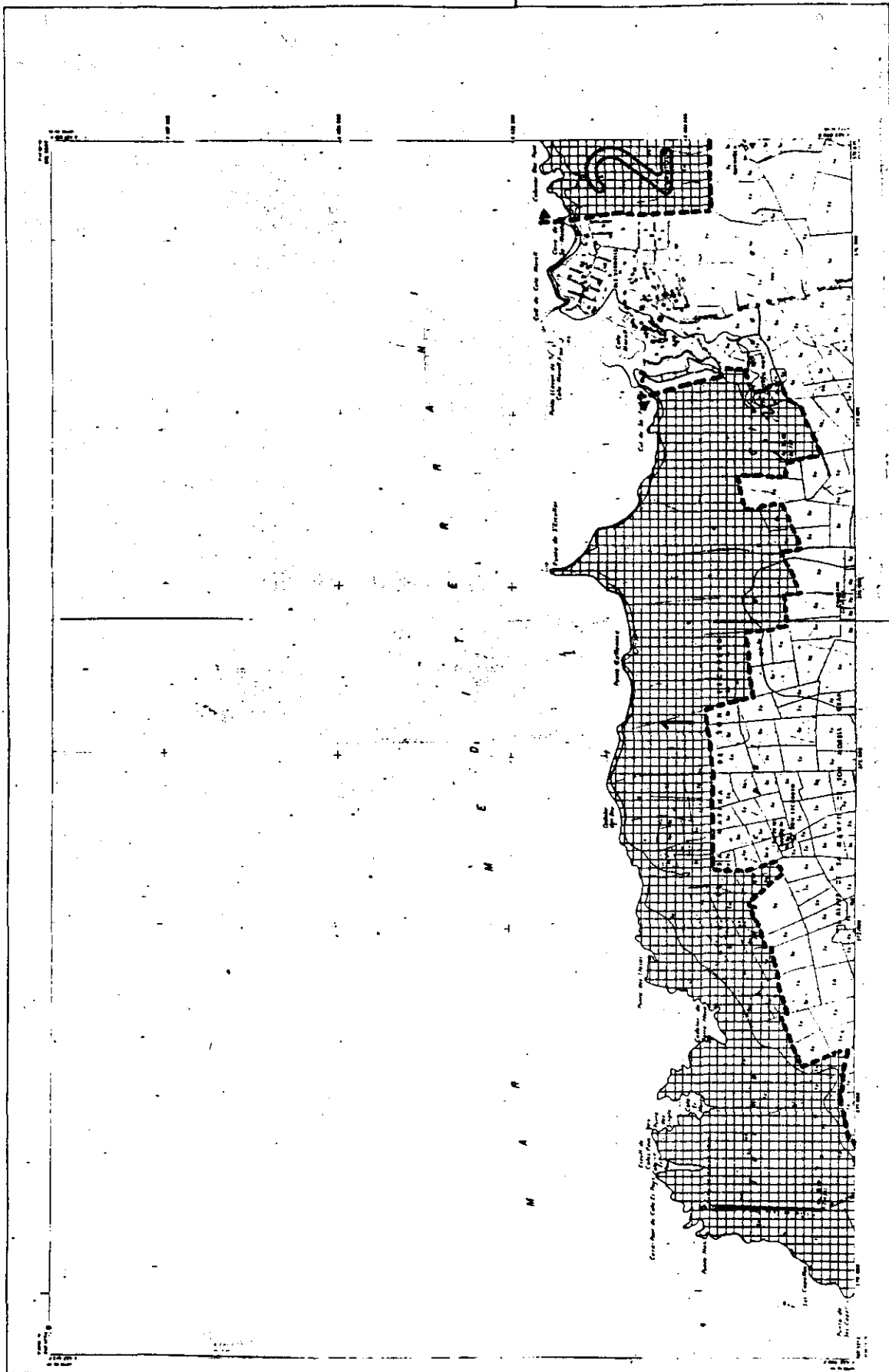
**YURVA**

**MAPA DE CANTABELLA**

|    |    |    |    |
|----|----|----|----|
| 1  | 2  | 3  | 4  |
| 5  | 6  | 7  | 8  |
| 9  | 10 | 11 | 12 |
| 13 | 14 | 15 | 16 |

13





**PARLAMENT DE LES ILLES BALEARS**  
 LLEI D'ESPÀIS NATURALS I DE RÈGIM URBANÍSTIC DE LES ÀREES D'ESPECIAL PROTECCIÓ DE LES ILLES BALEARS  
 ANNEX I LA VALL

**VERIFICACIÓ CARTOGRAFICA**  
 Verificació cartogràfica de les dades de la cartografia oficial i dels plans urbanístics i d'ordenació del territori.  
 El resultat és el següent:

| P. PLANES   |     |
|-------------|-----|
| 1. 1:50.000 | 1.5 |
| 2. 1:25.000 | 2.5 |
| 3. 1:10.000 | 3.5 |
| 4. 1:5.000  | 4.5 |
| 5. 1:2.500  | 5.5 |

**VERIFICACIÓ DE VERITAT**  
 Verificació de la veritat dels dades de la cartografia oficial i dels plans urbanístics i d'ordenació del territori.  
 El resultat és el següent:


|   |     |
|---|-----|
| 1. Veritat de la cartografia oficial                          | 1.5 |
| 2. Veritat dels plans urbanístics i d'ordenació del territori | 2.5 |
| 3. Veritat dels plans urbanístics i d'ordenació del territori | 3.5 |
| 4. Veritat dels plans urbanístics i d'ordenació del territori | 4.5 |
| 5. Veritat dels plans urbanístics i d'ordenació del territori | 5.5 |

**USOS DEL SÒL**  
 Usos del sòl de les zones d'especial protecció.  
 1. Zona de protecció del patrimoni històric i artístic.  
 2. Zona de protecció del patrimoni natural.  
 3. Zona de protecció del patrimoni ambiental.  
 4. Zona de protecció del patrimoni arqueològic.  
 5. Zona de protecció del patrimoni etnològic.

**NOTES CONVENCIONALS**  
 Símbols convencionals per a la representació dels elements de la cartografia oficial i dels plans urbanístics i d'ordenació del territori.  
 1. Línia de límit de la zona d'especial protecció.  
 2. Línia de límit de la zona de protecció del patrimoni històric i artístic.  
 3. Línia de límit de la zona de protecció del patrimoni natural.  
 4. Línia de límit de la zona de protecció del patrimoni ambiental.  
 5. Línia de límit de la zona de protecció del patrimoni arqueològic.  
 6. Línia de límit de la zona de protecció del patrimoni etnològic.

**ESCALA**  
 1:50.000

**MAPA 2-1**



**PARLAMENT DE LES ILLES BALEARS**  
 LLEI D'ESPÀIS NATURALS I DE RÈGIM URBANÍSTIC DE LES ÀREES D'ESPECIAL PROTECCIÓ DE LES ILLES BALEARS  
 ANNEX I LA VALL

**MAPA DEL DOL VERTICAR**

**LEGENDA**

1. Línia de límit de l'espai natural  
 2. Línia de límit de l'espai urbanístic  
 3. Línia de límit de l'espai de protecció especial  
 4. Línia de límit de l'espai de protecció especial de protecció especial  
 5. Línia de límit de l'espai de protecció especial de protecció especial  
 6. Línia de límit de l'espai de protecció especial de protecció especial


**ESQUEMA DE LA VALL**

|   |   |   |   |
|---|---|---|---|
| 1 | 2 | 3 | 4 |
| 5 | 6 | 7 | 8 |

**ESQUEMA DE LA VALL**

1. Línia de límit de l'espai natural  
 2. Línia de límit de l'espai urbanístic  
 3. Línia de límit de l'espai de protecció especial  
 4. Línia de límit de l'espai de protecció especial de protecció especial  
 5. Línia de límit de l'espai de protecció especial de protecció especial  
 6. Línia de límit de l'espai de protecció especial de protecció especial

7-7



**PARLAMENT DE LES ILLES BALEARS**

LEI D'ESPAS NATURALS I DE RÉGIM URBANÍSTIC DE LES ÀREES D'ESPECIAL PROTECCIÓ DE LES ILLES BALEARS

ANNEX I LA VALL

**INFORMACIÓ CARTOGRÀFICA**

ESCALA: 1:50.000

PROJECCIÓ: UTM

COORDENADES: 30° 00' N, 12° 30' E

**VERTEJES**

1. PUNT DE PARTIDA

2. PUNT DE DESTÍ

3. PUNT DE CONTROL

4. PUNT DE OBSERVACIÓ

5. PUNT DE REFERÈNCIA

6. PUNT DE CONTROL

7. PUNT DE CONTROL

8. PUNT DE CONTROL

9. PUNT DE CONTROL

10. PUNT DE CONTROL

**URBS DEL SOL**

1. PUNT DE PARTIDA

2. PUNT DE DESTÍ

3. PUNT DE CONTROL

4. PUNT DE OBSERVACIÓ

5. PUNT DE REFERÈNCIA

6. PUNT DE CONTROL

7. PUNT DE CONTROL

8. PUNT DE CONTROL

9. PUNT DE CONTROL

10. PUNT DE CONTROL

**BONES CONVENCIONALS**

1. PUNT DE PARTIDA

2. PUNT DE DESTÍ

3. PUNT DE CONTROL

4. PUNT DE OBSERVACIÓ

5. PUNT DE REFERÈNCIA

6. PUNT DE CONTROL

7. PUNT DE CONTROL

8. PUNT DE CONTROL

9. PUNT DE CONTROL

10. PUNT DE CONTROL

**INFORMACIÓ GENERAL**

1. TITOLAR

2. DATA

3. LLOC

4. DESCRIPCIÓ

5. OBSERVACIONS

**INFORMACIÓ DE LA VALL**

1. NOM

2. DATA

3. LLOC

4. DESCRIPCIÓ

5. OBSERVACIONS

**INFORMACIÓ DE LA VALL**

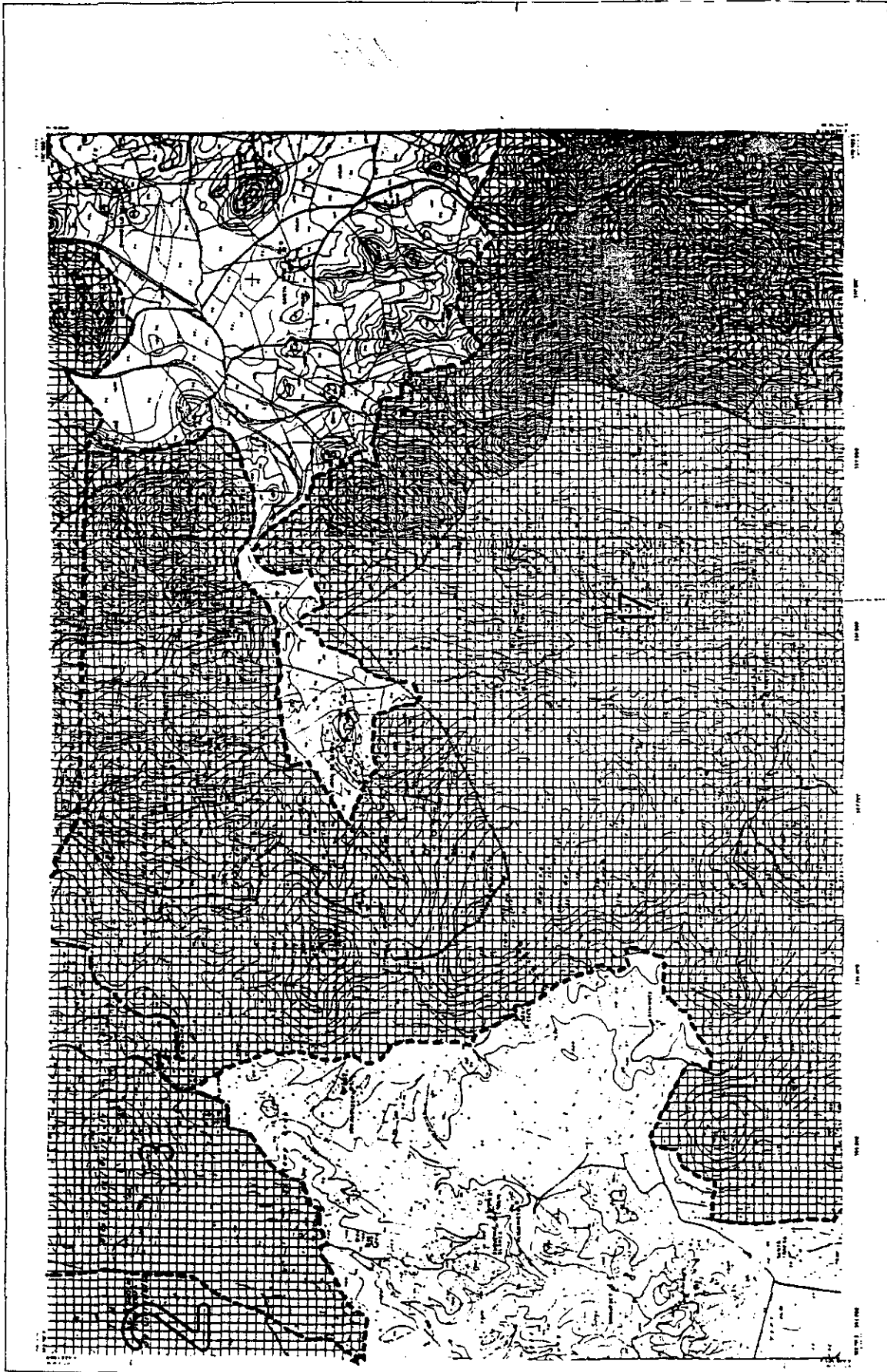
1. NOM

2. DATA

3. LLOC

4. DESCRIPCIÓ

5. OBSERVACIONS



**PARLAMENT DE LES ILLES BALEARS**  
 LLEI D'ESPAS NATURALS I DE RÈGIM URBANÍSTIC DE LES ÀREES D'ESPECIAL PROTECCIÓ DE LES ILLES BALEARS  
 ANNEX I LA VALL

INFORMACIÓ CARTOGRAFICA

|     |     |     |     |     |     |     |     |     |      |
|-----|-----|-----|-----|-----|-----|-----|-----|-----|------|
| 1   | 2   | 3   | 4   | 5   | 6   | 7   | 8   | 9   | 10   |
| 100 | 200 | 300 | 400 | 500 | 600 | 700 | 800 | 900 | 1000 |

HERNANDEZ GUTADELLA

INFORMACIÓ CARTOGRAFICA

1. ESCALA: 1:50.000  
 2. DATA: 1987  
 3. AUTORIA: IGT  
 4. COORDINADA UTM: 30T  
 5. COORDINADA UTM: 1000  
 6. COORDINADA UTM: 1000  
 7. COORDINADA UTM: 1000  
 8. COORDINADA UTM: 1000  
 9. COORDINADA UTM: 1000  
 10. COORDINADA UTM: 1000

URBS DEL SOL

1. TIPOLOGIA DE SOL: ...  
 2. TIPOLOGIA DE SOL: ...  
 3. TIPOLOGIA DE SOL: ...  
 4. TIPOLOGIA DE SOL: ...  
 5. TIPOLOGIA DE SOL: ...  
 6. TIPOLOGIA DE SOL: ...  
 7. TIPOLOGIA DE SOL: ...  
 8. TIPOLOGIA DE SOL: ...  
 9. TIPOLOGIA DE SOL: ...  
 10. TIPOLOGIA DE SOL: ...

NOTES CONVENIENCIONALS

1. ...  
 2. ...  
 3. ...  
 4. ...  
 5. ...  
 6. ...  
 7. ...  
 8. ...  
 9. ...  
 10. ...

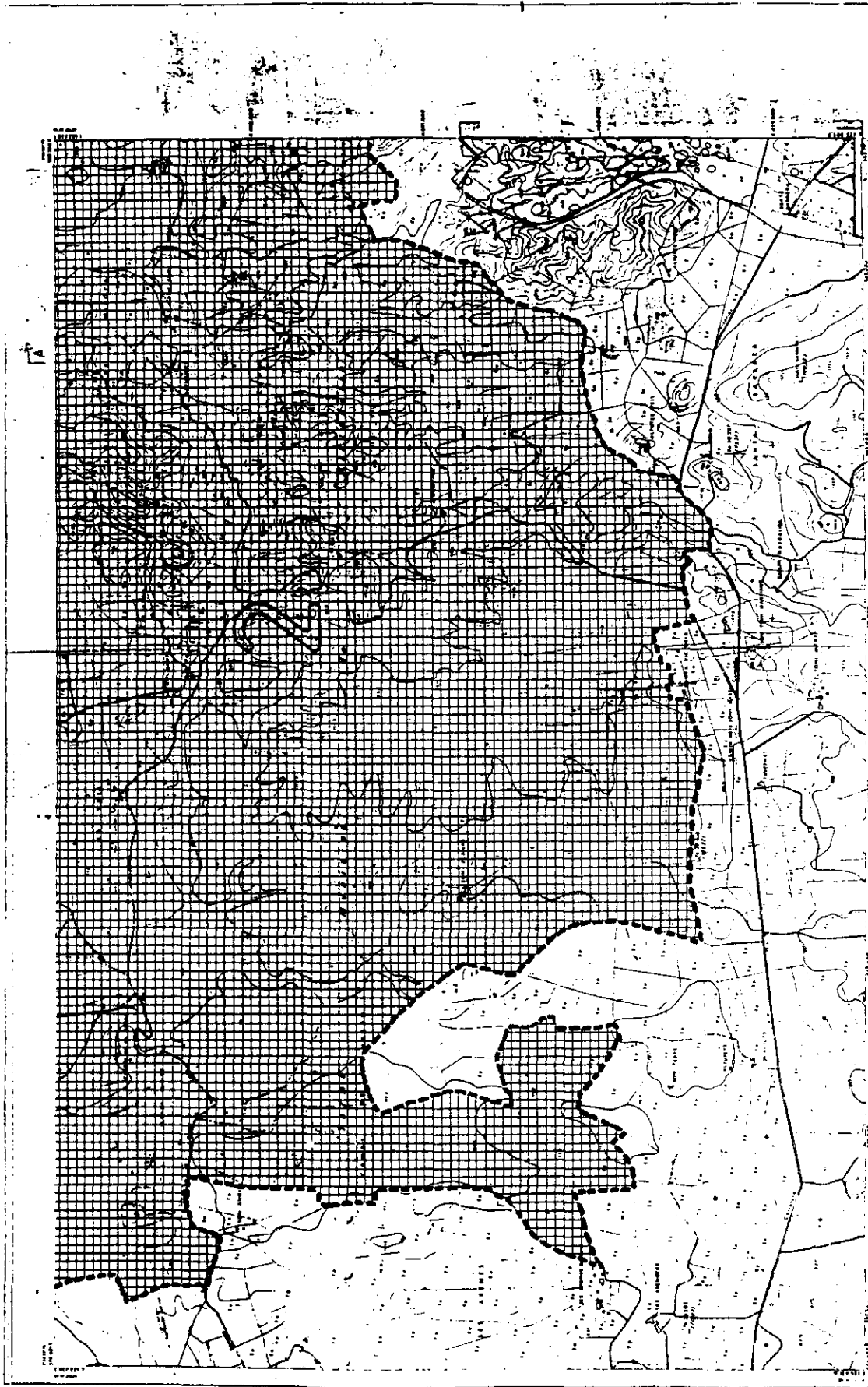
2-4

HERNANDEZ GUTADELLA

VERTEIX

URBS DEL SOL

NOTES CONVENIENCIONALS



**PARLAMENT DE LES ILLES BALEARS**  
**LLEI D'ESPANS NATURAL I DE RÈGIM URBANÍSTIC DE LES ÀREES D'ESPECIAL PROTECCIÓ DE LES ILLES BALEARS**  
**ANNEX I LA VALL**

**MEMORIA**  
**2-5**


**INFORMACIÓ CARTOGRAFICA**  
 Informació cartogràfica detallada sobre el terreny i les condicions de treball.

**VERTEX**  
 Punt de referència geodèsic establert per a la realització de la cartografia.

**USOS DEL SOL**  
 Classificació dels usos del sòl segons el planejament urbanístic.

**SEGONS CONVENCIONALS**  
 Símbols i codis convencionals utilitzats a la cartografia.

**MENORCA, CIUTADELLA I FERREÑES.**

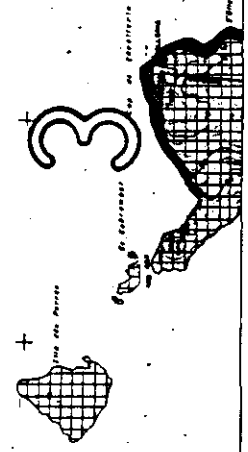



**PARLAMENT DE LES ILLES BALEARS**  
 LLEI D'ESPES NATURALS I DE REGIM URBANÍSTIC DE LES ILLES D'ESPES. PROTECCIÓ DE LES ILLES BALEARS  
 ANNEX I DELS ALBES A PORRELLS  
 3-1

PRENOMIAT MENCABAL

|   |   |   |   |   |   |   |   |   |    |    |    |    |    |    |    |    |    |    |    |    |    |    |    |    |    |    |    |    |    |    |    |    |    |    |    |    |    |    |    |    |    |    |    |    |    |    |    |    |    |    |    |    |    |    |    |    |    |    |    |    |    |    |    |    |    |    |    |    |    |    |    |    |    |    |    |    |    |    |    |    |    |    |    |    |    |    |    |    |    |    |    |    |    |    |    |    |    |    |     |
|---|---|---|---|---|---|---|---|---|----|----|----|----|----|----|----|----|----|----|----|----|----|----|----|----|----|----|----|----|----|----|----|----|----|----|----|----|----|----|----|----|----|----|----|----|----|----|----|----|----|----|----|----|----|----|----|----|----|----|----|----|----|----|----|----|----|----|----|----|----|----|----|----|----|----|----|----|----|----|----|----|----|----|----|----|----|----|----|----|----|----|----|----|----|----|----|----|----|----|-----|
| 1 | 2 | 3 | 4 | 5 | 6 | 7 | 8 | 9 | 10 | 11 | 12 | 13 | 14 | 15 | 16 | 17 | 18 | 19 | 20 | 21 | 22 | 23 | 24 | 25 | 26 | 27 | 28 | 29 | 30 | 31 | 32 | 33 | 34 | 35 | 36 | 37 | 38 | 39 | 40 | 41 | 42 | 43 | 44 | 45 | 46 | 47 | 48 | 49 | 50 | 51 | 52 | 53 | 54 | 55 | 56 | 57 | 58 | 59 | 60 | 61 | 62 | 63 | 64 | 65 | 66 | 67 | 68 | 69 | 70 | 71 | 72 | 73 | 74 | 75 | 76 | 77 | 78 | 79 | 80 | 81 | 82 | 83 | 84 | 85 | 86 | 87 | 88 | 89 | 90 | 91 | 92 | 93 | 94 | 95 | 96 | 97 | 98 | 99 | 100 |
|---|---|---|---|---|---|---|---|---|----|----|----|----|----|----|----|----|----|----|----|----|----|----|----|----|----|----|----|----|----|----|----|----|----|----|----|----|----|----|----|----|----|----|----|----|----|----|----|----|----|----|----|----|----|----|----|----|----|----|----|----|----|----|----|----|----|----|----|----|----|----|----|----|----|----|----|----|----|----|----|----|----|----|----|----|----|----|----|----|----|----|----|----|----|----|----|----|----|----|-----|

17





**PARLAMENT DE LES ILLES BALEARS**

LEI D'ESPAS NATURALS I DE RÉGIM URBANÍSTIC DE LES ÀREES D'ESPECIAL PROTECCIÓ DE LES ILLES BALEARS

ANNEX I DELS ALOCS A FORNELLS


MEMORIAL MERCADAL

| ANEX | MERCADAL | AREA | PERÍODE |
|------|----------|------|---------|
| 1    | 1        | 1    | 1       |
| 2    | 2        | 2    | 2       |
| 3    | 3        | 3    | 3       |

FOLIO 3-2

MEMORIAL MERCADAL

3



**PARLAMENT DE LES ILLES BALEARS**  
 LLEI D'ESPÀIS NATURALS I DE RÈGIM URBANÍSTIC DE LES ÀREES D'ESPECIAL PROTECCIÓ DE LES ILLES BALEARS  
 ANNEX I DELS ALOCS A FORNELLS

ANEX I DELS ALOCS A FORNELLS

|   |   |   |   |
|---|---|---|---|
| 1 | 2 | 3 | 4 |
| 1 | 2 | 3 | 4 |

MEMORIAL MERCADAL


99

3-3

3







PARLAMENT DE LES  
ILLES BALEARS

SECRETARIAT

SECRETARIAT

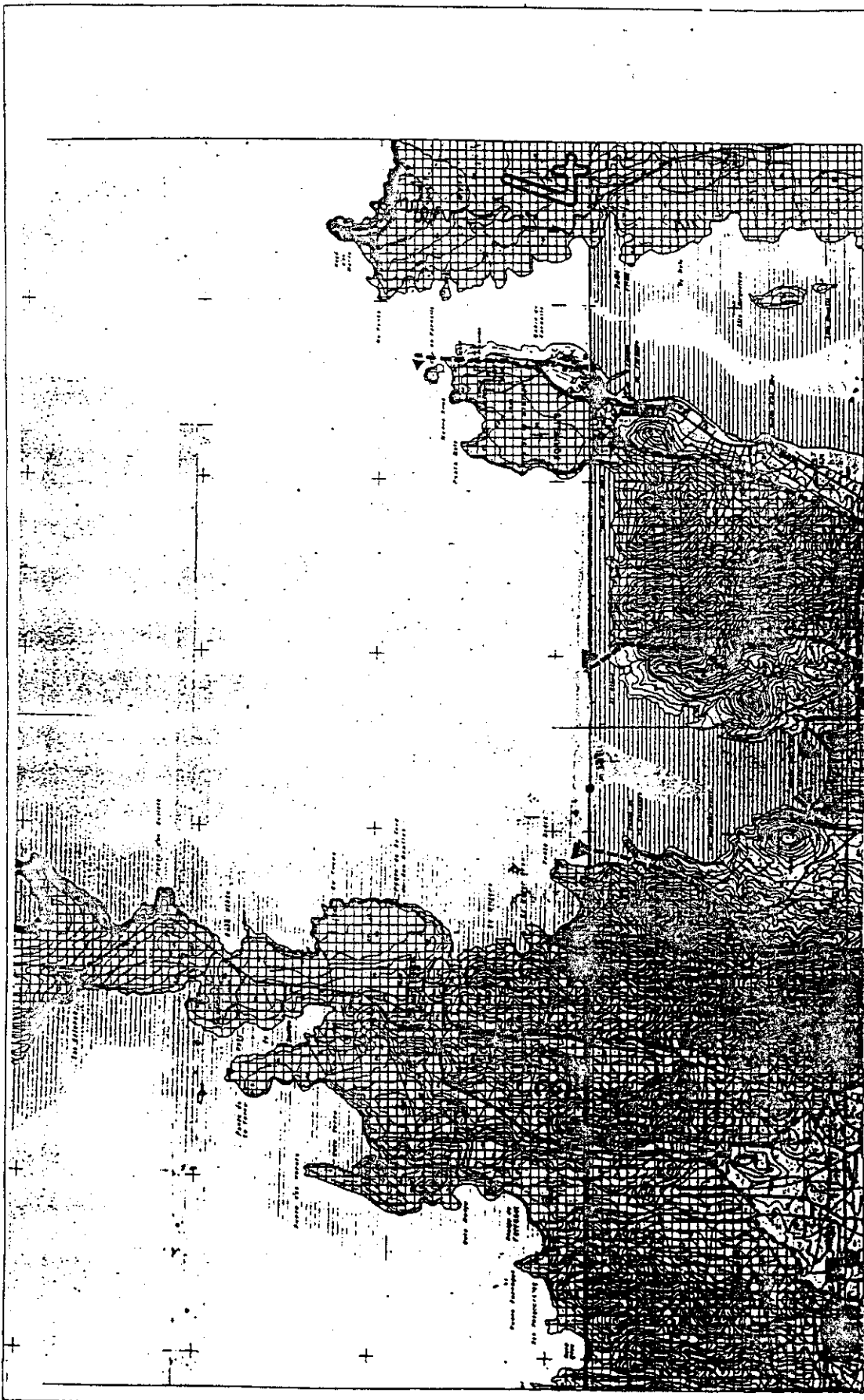
SECRETARIAT

SECRETARIAT

SECRETARIAT

SECRETARIAT

SECRETARIAT



**PARLAMENT DE LES ILLES BALEARS**  
 LLEI D'ESPÀIS NATURALS I DE RÈGIM URBANÍSTIC DE LES ÀREES D'ESPECIAL PROTECCIÓ DE LES ILLES BALEARS  
 ANNEX I LA MOLA I S'ALBUFERA DE FORMELLIS

ANEX I

|       |       |       |       |       |
|-------|-------|-------|-------|-------|
| IBIZA | IBIZA | IBIZA | IBIZA | IBIZA |
| IBIZA | IBIZA | IBIZA | IBIZA | IBIZA |
| IBIZA | IBIZA | IBIZA | IBIZA | IBIZA |
| IBIZA | IBIZA | IBIZA | IBIZA | IBIZA |

IBIZA

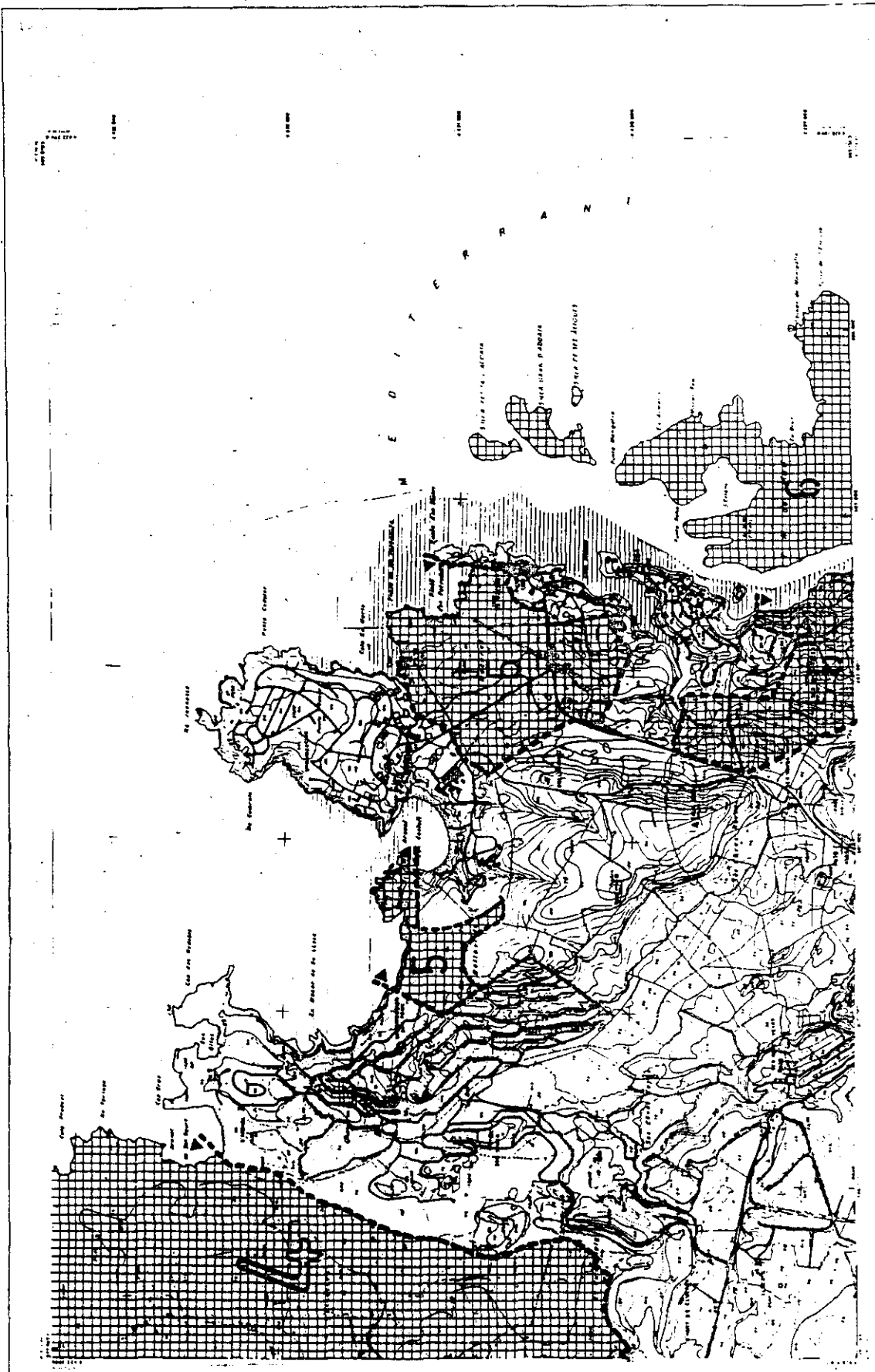


IBIZA  
 4-1  
 0 100 200 300 400 500 600 700 800 900 1000  
 METRES

MENORCA - MERCADAL

*[Handwritten signature]*





**PARLAMENT DE LES ILLES BALEARS**

LEI D'ESPAS NATURALS I DE REGIM URBANÍSTIC DE LES ÀREES D'ESPECIAL PROTECCIÓ DE LES ILLES BALEARS

ANNEX I LA MOLLA I S'ALBUFERA DE FORNELLS

4-3

**INFORMACIÓ CARTOGRÀFICA**

ESCALA: 1:50.000

PROJECCIÓ: UTM

COORDENADA UTM: 30T UTM

PROJECCIÓ: UTM

COORDENADA UTM: 30T UTM

**VERTEIX**

USOS DEL SOL

**SIGNES CONDICIONALS**

000

|     |     |     |     |     |
|-----|-----|-----|-----|-----|
| 1:1 | 1:2 | 1:3 | 1:4 | 1:5 |
| 1:1 | 1:2 | 1:3 | 1:4 | 1:5 |

**MERCAT MERCADAL**

1:1

1:2

1:3


1:4

1:5

4







**PARLAMENT DE LES ILLES BALEARS**

**LLEI D'ESPALS NATURALS I DE RÈGIM URBANÍSTIC DE LES ÀREES D'ESPECIAL PROTECCIÓ DE LES ILLES BALEARS**

ANNEX I D'ADDAIA A S'ALBUFERA

PLA 6-1

MAPA

INFORMACIÓ CARTOGRAFICA

INFORMACIÓ ANEP

INFORMACIÓ MERCADAL


USOS DEL SOL

ESQUEMA CONVENCIONAL

VERTEJES

6





M E D I T E R R A N E O

**PARLAMENT DE LES ILLES BALEARS**

**LEI D'ESPAS NATURALS DE RÉGIM URBANÍSTIC DE LES ÀREES D'ESPECIAL PROTECCIÓ DE LES ILLES BALEARS**

**ANNEX I D'ADDAIA A S'ALBUFERA**

Pàgina 6

---

**MEMORIAL HAB**

|            |             |               |  |
|------------|-------------|---------------|--|
| <b>AMP</b> | <b>ANET</b> | <b>PAULES</b> |  |
| 1          | 1           | 1             |  |
| 2          | 2           | 2             |  |
| 3          | 3           | 3             |  |
| 4          | 4           | 4             |  |
| 5          | 5           | 5             |  |

---


**RESERVACIÓ CARACTERÍSTICA**

**VALOR**

**LIBRE DEL SOL**

**ESPAI CONVENIENCIAL**





**PARLAMENT DE LES ILLES BALEARS**  
 LLEI D'ESPANS NATURAL I DE RÉGIM URBANÍSTIC DE LES ÀREES D'ESPECIAL PROTECCIÓ DE LES ILLES BALEARS  
 ANNEX I D'ADDAIÀ A S'ALBUFERA

**MEMORIAL MERCADAL**  
 ALAIOR, MAD

**INFORMACIÓ CARTOGRAFICA**  
 Informació sobre el sistema de coordenades i el sistema de projecció utilitzat en aquest mapa. El sistema de coordenades utilitzat és el sistema de coordenades UTM (Universal Transverse Mercator) amb la projecció de Gauss-Krüger. El sistema de projecció utilitzat és el sistema de projecció de Gauss-Krüger amb la projecció de Gauss-Krüger.

**VEGETACIÓ**  
 Informació sobre la vegetació present a l'àrea protegida.

**TIPOLOGIA DEL SÒL**  
 Informació sobre la tipologia del sòl present a l'àrea protegida.

**SIGNES CONVENCIONALS**  
 Informació sobre els signes convencionals utilitzats en el mapa.

**NOTES**  
 Informació addicional sobre el mapa i les dades que s'hi inclouen.

6-4



**PARLAMENT DE LES ILLES BALEARS**  
 LLEI D'ESPÀIS NATURALS I DE RÈGIM URBANÍSTIC DE LES ÀREES D'ESPECIAL PROTECCIÓ DE LES ILLES BALEARS  
 ANNEX I S'ALBUFERA DES GRAU

INFORMACIÓ CARTOGRAFICA

|           |          |
|-----------|----------|
| PROJECCIÓ | UTM      |
| ESCALA    | 1:50.000 |
| PROJECCIÓ | UTM      |
| ESCALA    | 1:50.000 |

INFORMACIÓ ARIP

|               |   |
|---------------|---|
| PROTECCIÓ     | 1 |
| ESPECIFICACIÓ | 1 |
| PROTECCIÓ     | 1 |
| ESPECIFICACIÓ | 1 |

INFORMACIÓ MERCADAL

|               |   |
|---------------|---|
| PROTECCIÓ     | 1 |
| ESPECIFICACIÓ | 1 |
| PROTECCIÓ     | 1 |
| ESPECIFICACIÓ | 1 |

PROJECCIÓ

|           |          |
|-----------|----------|
| PROJECCIÓ | UTM      |
| ESCALA    | 1:50.000 |
| PROJECCIÓ | UTM      |
| ESCALA    | 1:50.000 |

INFORMACIÓ ARIP

|               |   |
|---------------|---|
| PROTECCIÓ     | 1 |
| ESPECIFICACIÓ | 1 |
| PROTECCIÓ     | 1 |
| ESPECIFICACIÓ | 1 |

INFORMACIÓ MERCADAL


|               |   |
|---------------|---|
| PROTECCIÓ     | 1 |
| ESPECIFICACIÓ | 1 |
| PROTECCIÓ     | 1 |
| ESPECIFICACIÓ | 1 |

LEGENDA

|    |                            |
|----|----------------------------|
| 1  | ÀREES D'ESPECIAL PROTECCIÓ |
| 2  | ÀREES D'ESPECIAL PROTECCIÓ |
| 3  | ÀREES D'ESPECIAL PROTECCIÓ |
| 4  | ÀREES D'ESPECIAL PROTECCIÓ |
| 5  | ÀREES D'ESPECIAL PROTECCIÓ |
| 6  | ÀREES D'ESPECIAL PROTECCIÓ |
| 7  | ÀREES D'ESPECIAL PROTECCIÓ |
| 8  | ÀREES D'ESPECIAL PROTECCIÓ |
| 9  | ÀREES D'ESPECIAL PROTECCIÓ |
| 10 | ÀREES D'ESPECIAL PROTECCIÓ |

7





**PARLAMENT DE LES ILLES BALEARS**  
 LLEI D'ESPES NATURALS I DE REGIM URBANÍSTIC DE LES ÀREES D'ESPECIAL PROTECCIÓ DE LES ILLES BALEARS  
 ANNEX I. S'ALBUFERA DES BRAU

**INFORMACIÓ CARTOGRAFICA**

|                |          |
|----------------|----------|
| ESCALA         | 1:50.000 |
| PROJECCIÓ      | UTM      |
| COORDENADA UTM | 30TUB    |
| PROJECCIÓ      | UTM      |
| COORDENADA UTM | 30TUB    |

**USOS DEL SOL**

|   |   |   |   |   |   |   |   |   |    |    |    |    |    |    |    |    |    |    |    |    |    |    |    |    |    |    |    |    |    |    |    |    |    |    |    |    |    |    |    |    |    |    |    |    |    |    |    |    |    |    |    |    |    |    |    |    |    |    |    |    |    |    |    |    |    |    |    |    |    |    |    |    |    |    |    |    |    |    |    |    |    |    |    |    |    |    |    |    |    |    |    |    |    |    |    |    |    |    |     |
|---|---|---|---|---|---|---|---|---|----|----|----|----|----|----|----|----|----|----|----|----|----|----|----|----|----|----|----|----|----|----|----|----|----|----|----|----|----|----|----|----|----|----|----|----|----|----|----|----|----|----|----|----|----|----|----|----|----|----|----|----|----|----|----|----|----|----|----|----|----|----|----|----|----|----|----|----|----|----|----|----|----|----|----|----|----|----|----|----|----|----|----|----|----|----|----|----|----|----|-----|
| 1 | 2 | 3 | 4 | 5 | 6 | 7 | 8 | 9 | 10 | 11 | 12 | 13 | 14 | 15 | 16 | 17 | 18 | 19 | 20 | 21 | 22 | 23 | 24 | 25 | 26 | 27 | 28 | 29 | 30 | 31 | 32 | 33 | 34 | 35 | 36 | 37 | 38 | 39 | 40 | 41 | 42 | 43 | 44 | 45 | 46 | 47 | 48 | 49 | 50 | 51 | 52 | 53 | 54 | 55 | 56 | 57 | 58 | 59 | 60 | 61 | 62 | 63 | 64 | 65 | 66 | 67 | 68 | 69 | 70 | 71 | 72 | 73 | 74 | 75 | 76 | 77 | 78 | 79 | 80 | 81 | 82 | 83 | 84 | 85 | 86 | 87 | 88 | 89 | 90 | 91 | 92 | 93 | 94 | 95 | 96 | 97 | 98 | 99 | 100 |
|---|---|---|---|---|---|---|---|---|----|----|----|----|----|----|----|----|----|----|----|----|----|----|----|----|----|----|----|----|----|----|----|----|----|----|----|----|----|----|----|----|----|----|----|----|----|----|----|----|----|----|----|----|----|----|----|----|----|----|----|----|----|----|----|----|----|----|----|----|----|----|----|----|----|----|----|----|----|----|----|----|----|----|----|----|----|----|----|----|----|----|----|----|----|----|----|----|----|----|-----|

**REGLA CONVENCIONAL**

1. Línia contínua: Línia de límit de protecció.

2. Línia puntejada: Línia de límit de protecció de les zones d'interès especial.

3. Línia de punts i ratlles: Línia de límit de protecció de les zones d'interès especial.

4. Línia de punts i ratlles amb símbol: Línia de límit de protecció de les zones d'interès especial.

5. Línia de punts i ratlles amb símbol i ratlles: Línia de límit de protecció de les zones d'interès especial.

6. Línia de punts i ratlles amb símbol i ratlles i punts: Línia de límit de protecció de les zones d'interès especial.

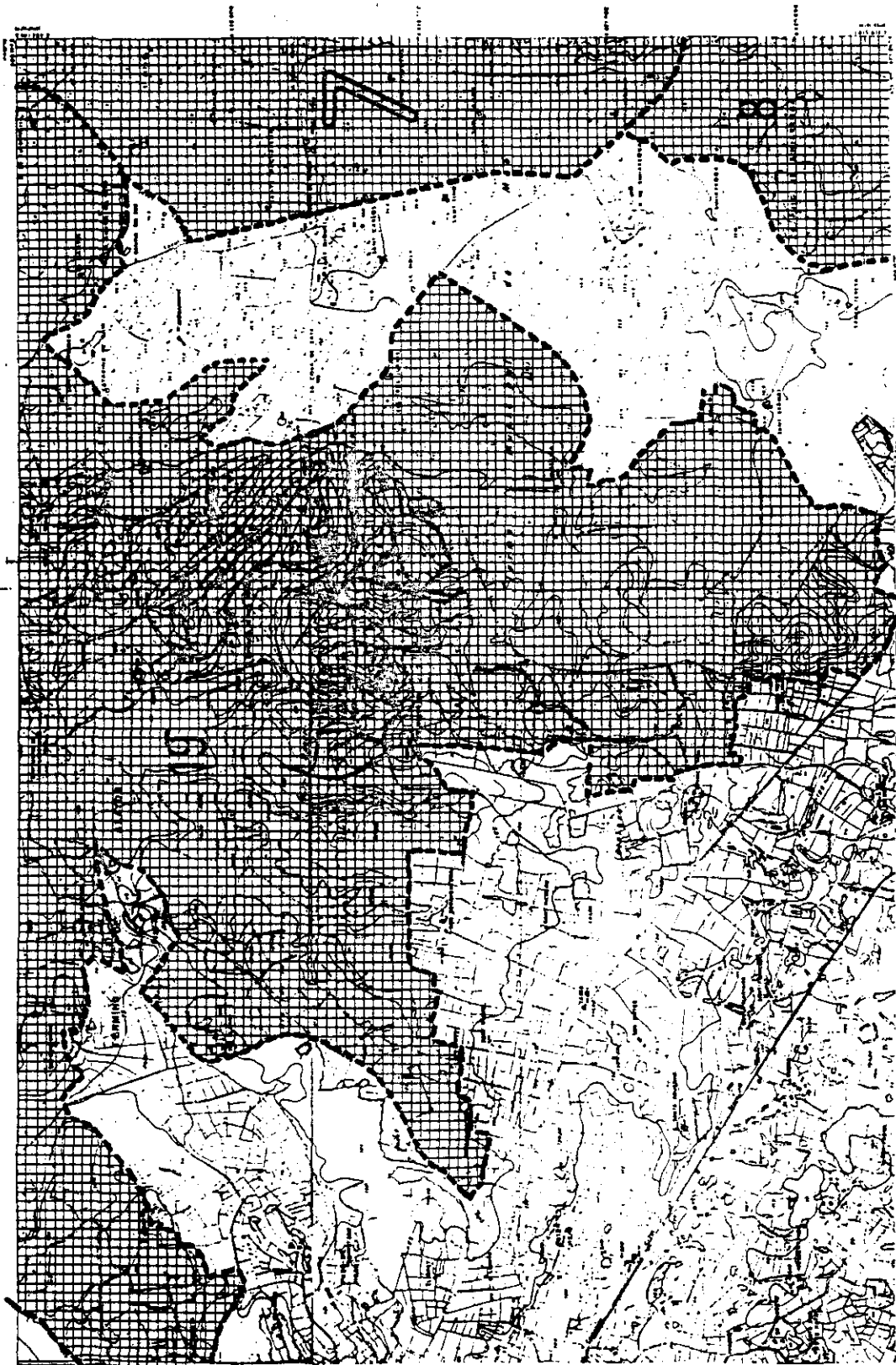
7. Línia de punts i ratlles amb símbol i ratlles i punts i ratlles: Línia de límit de protecció de les zones d'interès especial.

8. Línia de punts i ratlles amb símbol i ratlles i punts i ratlles i punts i ratlles: Línia de límit de protecció de les zones d'interès especial.

9. Línia de punts i ratlles amb símbol i ratlles i punts i ratlles i punts i ratlles i punts i ratlles: Línia de límit de protecció de les zones d'interès especial.

10. Línia de punts i ratlles amb símbol i ratlles i punts i ratlles i punts i ratlles i punts i ratlles i punts i ratlles: Línia de límit de protecció de les zones d'interès especial.

7



**PARLAMENT DE LES ILLES BALEARS**

**LLEI D'ESPAS NATURALS I DE REGIM URBANÍSTIC DE LES ÀREES D'ESPECIAL PROTECCIÓ DE LES ILLES BALEARS**

**ANNEX I S'ALBUFERA DES GRAU**

**7-4**

**INFORMACIÓ CARTOGRAFICA**

ESCALA: 1:50.000

PROJECCIÓ: UTM

COORDENADA UTM: 30TUB

PROJECCIÓ: UTM

COORDENADA UTM: 30TUB

PROJECCIÓ: UTM

COORDENADA UTM: 30TUB

**USOS DEL SOL**

1. ZONA DE PROTECCIÓ

2. ZONA DE PROTECCIÓ

3. ZONA DE PROTECCIÓ

4. ZONA DE PROTECCIÓ

5. ZONA DE PROTECCIÓ

6. ZONA DE PROTECCIÓ

7. ZONA DE PROTECCIÓ

8. ZONA DE PROTECCIÓ

9. ZONA DE PROTECCIÓ

10. ZONA DE PROTECCIÓ

**VERTER**

1. ZONA DE PROTECCIÓ

2. ZONA DE PROTECCIÓ

3. ZONA DE PROTECCIÓ

4. ZONA DE PROTECCIÓ

5. ZONA DE PROTECCIÓ

6. ZONA DE PROTECCIÓ

7. ZONA DE PROTECCIÓ

8. ZONA DE PROTECCIÓ

9. ZONA DE PROTECCIÓ

10. ZONA DE PROTECCIÓ

**USOS DEL SOL**

1. ZONA DE PROTECCIÓ

2. ZONA DE PROTECCIÓ

3. ZONA DE PROTECCIÓ

4. ZONA DE PROTECCIÓ

5. ZONA DE PROTECCIÓ

6. ZONA DE PROTECCIÓ

7. ZONA DE PROTECCIÓ

8. ZONA DE PROTECCIÓ

9. ZONA DE PROTECCIÓ

10. ZONA DE PROTECCIÓ

**USOS DEL SOL**

1. ZONA DE PROTECCIÓ

2. ZONA DE PROTECCIÓ

3. ZONA DE PROTECCIÓ

4. ZONA DE PROTECCIÓ

5. ZONA DE PROTECCIÓ

6. ZONA DE PROTECCIÓ

7. ZONA DE PROTECCIÓ

8. ZONA DE PROTECCIÓ

9. ZONA DE PROTECCIÓ

10. ZONA DE PROTECCIÓ

**USOS DEL SOL**

1. ZONA DE PROTECCIÓ

2. ZONA DE PROTECCIÓ

3. ZONA DE PROTECCIÓ

4. ZONA DE PROTECCIÓ

5. ZONA DE PROTECCIÓ

6. ZONA DE PROTECCIÓ

7. ZONA DE PROTECCIÓ

8. ZONA DE PROTECCIÓ

9. ZONA DE PROTECCIÓ

10. ZONA DE PROTECCIÓ

**USOS DEL SOL**

1. ZONA DE PROTECCIÓ

2. ZONA DE PROTECCIÓ

3. ZONA DE PROTECCIÓ

4. ZONA DE PROTECCIÓ

5. ZONA DE PROTECCIÓ

6. ZONA DE PROTECCIÓ

7. ZONA DE PROTECCIÓ

8. ZONA DE PROTECCIÓ

9. ZONA DE PROTECCIÓ

10. ZONA DE PROTECCIÓ

**USOS DEL SOL**

1. ZONA DE PROTECCIÓ

2. ZONA DE PROTECCIÓ

3. ZONA DE PROTECCIÓ

4. ZONA DE PROTECCIÓ

5. ZONA DE PROTECCIÓ

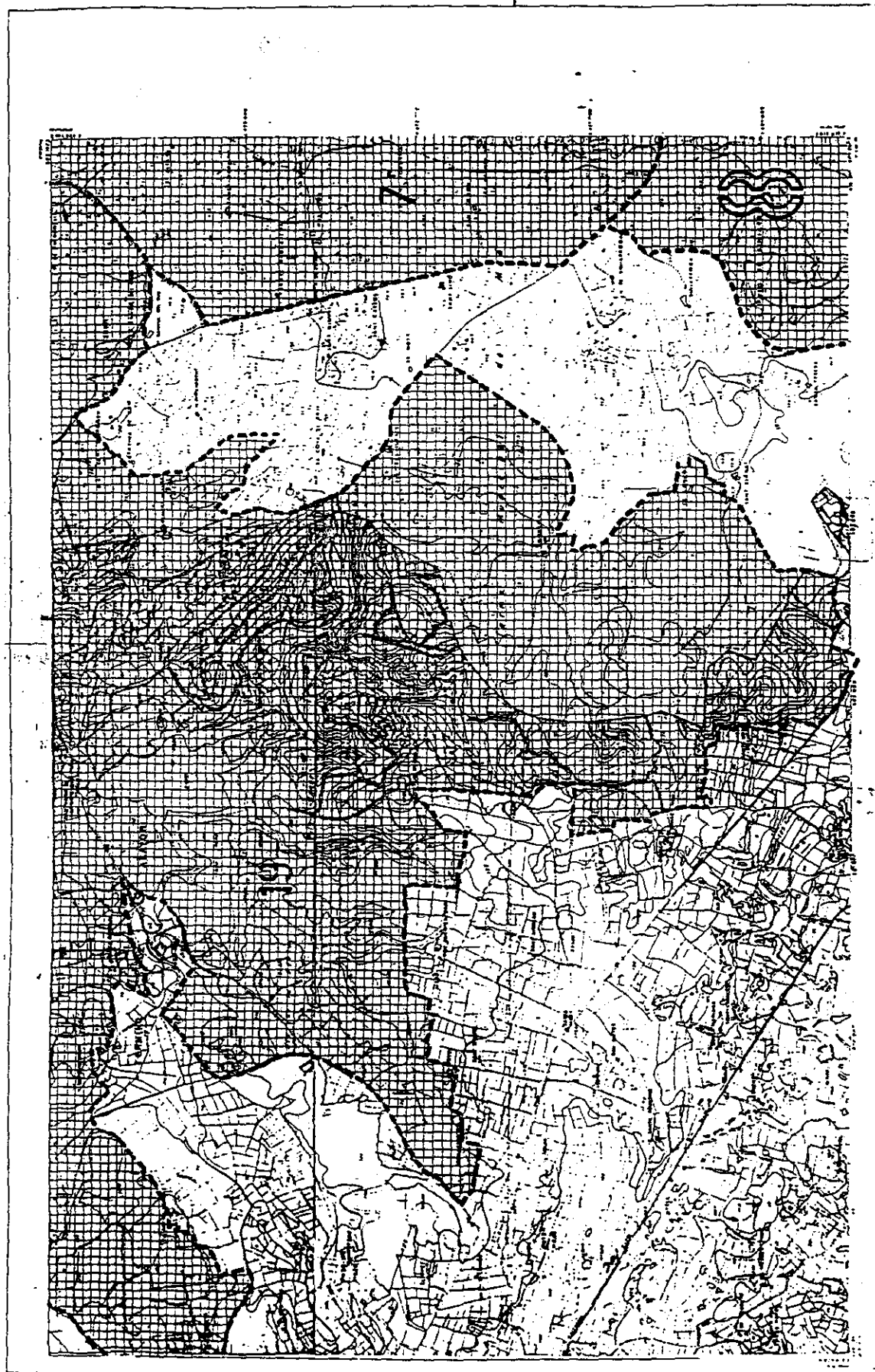
6. ZONA DE PROTECCIÓ

7. ZONA DE PROTECCIÓ

8. ZONA DE PROTECCIÓ

9. ZONA DE PROTECCIÓ

10. ZONA DE PROTECCIÓ



**PARLAMENT DE LES ILLES BALEARS**  
**LEI D'ESPES NATURALS I DE RÉGIM URBANÍSTIC DE LES ÀREES D'ESPECIAL PROTECCIÓ DE LES ALLES BALEARS**  
**ANNEX I. DE S'ALBUFERA A LA MOLLA**

**INFORMACIÓ CARTOGRÀFICA**  
 Escala: 1:50.000  
 Data: 1984  
 Autor: Institut Cartogràfic de Catalunya

**VERTICES**  
 1. Vertice de referència  
 2. Vertice de control  
 3. Vertice de detall

**URBES DE L'ESPAI**  
 1. Urbes de referència  
 2. Urbes de control  
 3. Urbes de detall


**ESQUEMA CONVENCIONAL**  
 Símbols i línies que representen elements geogràfics i urbanístics segons el Reglament de Símbols i Línies de l'Institut Cartogràfic de Catalunya.

**REGISTRAT ALAIOR**  
 N.º 8-1

**ESCALA**  
 0 100 200 300 400 500 600 700 800 900 1000 METRES

**INEX**  
 8





**PARLAMENT DE LES ILLES BALEARS**

LEI D'ESPÀIS NATURALS I DE RÈGIM URBANÍSTIC DE LES ÀREES D'ESPECIAL PROTECCIÓ DE LES ILLES BALEARS

ANNEX I DE S'ALBUFERA A LA MOLLA

8-2

ANEX I

|   |   |   |   |
|---|---|---|---|
| 1 | 2 | 3 | 4 |
| 5 | 6 | 7 | 8 |

MENORCA, MAJ

LEGENDA

|   |   |   |   |   |   |   |   |
|---|---|---|---|---|---|---|---|
| 1 | 2 | 3 | 4 | 5 | 6 | 7 | 8 |
|---|---|---|---|---|---|---|---|

LEGENDA DEL DOL

|   |   |   |   |   |   |   |   |
|---|---|---|---|---|---|---|---|
| 1 | 2 | 3 | 4 | 5 | 6 | 7 | 8 |
|---|---|---|---|---|---|---|---|

LEGENDA DEL DOL

|   |   |   |   |   |   |   |   |
|---|---|---|---|---|---|---|---|
| 1 | 2 | 3 | 4 | 5 | 6 | 7 | 8 |
|---|---|---|---|---|---|---|---|

LEGENDA DEL DOL

|   |   |   |   |   |   |   |   |
|---|---|---|---|---|---|---|---|
| 1 | 2 | 3 | 4 | 5 | 6 | 7 | 8 |
|---|---|---|---|---|---|---|---|

LEGENDA DEL DOL


|   |   |   |   |   |   |   |   |
|---|---|---|---|---|---|---|---|
| 1 | 2 | 3 | 4 | 5 | 6 | 7 | 8 |
|---|---|---|---|---|---|---|---|

LEGENDA DEL DOL

|   |   |   |   |   |   |   |   |
|---|---|---|---|---|---|---|---|
| 1 | 2 | 3 | 4 | 5 | 6 | 7 | 8 |
|---|---|---|---|---|---|---|---|

LEGENDA DEL DOL

|   |   |   |   |   |   |   |   |
|---|---|---|---|---|---|---|---|
| 1 | 2 | 3 | 4 | 5 | 6 | 7 | 8 |
|---|---|---|---|---|---|---|---|



**PARLAMENT DE LES ILLES BALEARS**  
 LEI D'ESPAS NATURALS I DE RÈGIM URBANÍSTIC DE LES ÀREES D'ESPECIAL PROTECCIÓ DE LES ILLES BALEARS  
 ANNEX I DE S'ALBUFERA A LA MOLA

**INFORMACIÓ CARACTERÍSTICA**

**VEUREX**

**URBES DEL DNI**

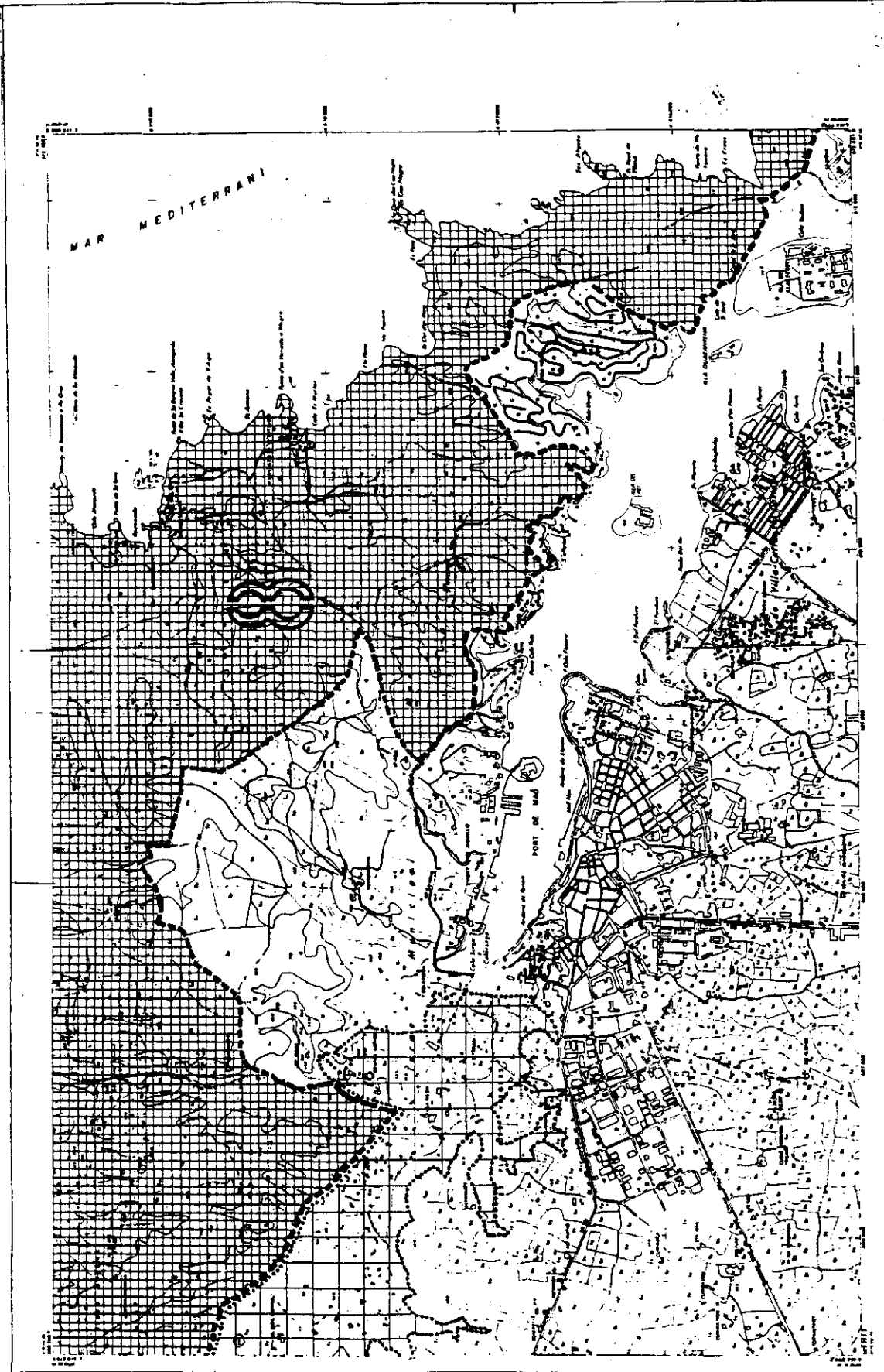
**PLANS I CONVENIÈNCIES**

**MEMORIAL**

**RENORCAT MAD**

8-3

8



**PARLAMENT DE LES ILLES BALEARS**

LEI D'ESPÀIS NATURALS I DE REGIM URBANÍSTIC DE LES ÀREES D'ESPECIAL PROTECCIÓ DE LES ILLES BALEARS

ANNEX I DE S'ALBUFERA A LA MBIA

PLAÇA DE S'ALBUFERA A LA MBIA

1:50.000

1984

**INFORMACIÓ CARTOGRAFICA**

ESCALA: 1:50.000

PROJECCIÓ: UTM

COORDENADA UTM: 30TUB

PROJECCIÓ: UTM

COORDENADA UTM: 30TUB

PROJECCIÓ: UTM

COORDENADA UTM: 30TUB

**VERTIX**

VERTIX: 1

VERTIX: 2

VERTIX: 3

VERTIX: 4

VERTIX: 5

VERTIX: 6

VERTIX: 7

VERTIX: 8

VERTIX: 9

VERTIX: 10

VERTIX: 11

VERTIX: 12

VERTIX: 13

VERTIX: 14

VERTIX: 15

VERTIX: 16

VERTIX: 17

VERTIX: 18

VERTIX: 19

VERTIX: 20

VERTIX: 21

VERTIX: 22

VERTIX: 23

VERTIX: 24

VERTIX: 25

VERTIX: 26

VERTIX: 27

VERTIX: 28

VERTIX: 29

VERTIX: 30

VERTIX: 31

VERTIX: 32

VERTIX: 33

VERTIX: 34

VERTIX: 35

VERTIX: 36

VERTIX: 37

VERTIX: 38

VERTIX: 39

VERTIX: 40

VERTIX: 41

VERTIX: 42

VERTIX: 43

VERTIX: 44

VERTIX: 45

VERTIX: 46

VERTIX: 47

VERTIX: 48

VERTIX: 49

VERTIX: 50

VERTIX: 51

VERTIX: 52

VERTIX: 53

VERTIX: 54

VERTIX: 55

VERTIX: 56

VERTIX: 57

VERTIX: 58

VERTIX: 59

VERTIX: 60

VERTIX: 61

VERTIX: 62

VERTIX: 63

VERTIX: 64

VERTIX: 65

VERTIX: 66

VERTIX: 67

VERTIX: 68

VERTIX: 69

VERTIX: 70

VERTIX: 71

VERTIX: 72

VERTIX: 73

VERTIX: 74

VERTIX: 75

VERTIX: 76

VERTIX: 77

VERTIX: 78

VERTIX: 79

VERTIX: 80

VERTIX: 81

VERTIX: 82

VERTIX: 83

VERTIX: 84

VERTIX: 85

VERTIX: 86

VERTIX: 87

VERTIX: 88

VERTIX: 89

VERTIX: 90

VERTIX: 91

VERTIX: 92

VERTIX: 93

VERTIX: 94

VERTIX: 95

VERTIX: 96

VERTIX: 97

VERTIX: 98

VERTIX: 99

VERTIX: 100

**LUGARS DEL B.O.L.**

LUGAR: 1

LUGAR: 2

LUGAR: 3

LUGAR: 4

LUGAR: 5

LUGAR: 6

LUGAR: 7

LUGAR: 8

LUGAR: 9

LUGAR: 10

LUGAR: 11

LUGAR: 12

LUGAR: 13

LUGAR: 14

LUGAR: 15

LUGAR: 16

LUGAR: 17

LUGAR: 18

LUGAR: 19

LUGAR: 20

LUGAR: 21

LUGAR: 22

LUGAR: 23

LUGAR: 24

LUGAR: 25

LUGAR: 26

LUGAR: 27

LUGAR: 28

LUGAR: 29

LUGAR: 30

LUGAR: 31

LUGAR: 32

LUGAR: 33

LUGAR: 34

LUGAR: 35

LUGAR: 36

LUGAR: 37

LUGAR: 38

LUGAR: 39

LUGAR: 40

LUGAR: 41

LUGAR: 42

LUGAR: 43

LUGAR: 44

LUGAR: 45

LUGAR: 46

LUGAR: 47

LUGAR: 48

LUGAR: 49

LUGAR: 50

LUGAR: 51

LUGAR: 52

LUGAR: 53

LUGAR: 54

LUGAR: 55

LUGAR: 56

LUGAR: 57

LUGAR: 58

LUGAR: 59

LUGAR: 60

LUGAR: 61

LUGAR: 62

LUGAR: 63

LUGAR: 64

LUGAR: 65

LUGAR: 66

LUGAR: 67

LUGAR: 68

LUGAR: 69

LUGAR: 70

LUGAR: 71

LUGAR: 72

LUGAR: 73

LUGAR: 74

LUGAR: 75

LUGAR: 76

LUGAR: 77

LUGAR: 78

LUGAR: 79

LUGAR: 80

LUGAR: 81

LUGAR: 82

LUGAR: 83

LUGAR: 84

LUGAR: 85

LUGAR: 86

LUGAR: 87

LUGAR: 88

LUGAR: 89

LUGAR: 90

LUGAR: 91

LUGAR: 92

LUGAR: 93

LUGAR: 94

LUGAR: 95

LUGAR: 96

LUGAR: 97

LUGAR: 98

LUGAR: 99

LUGAR: 100

**SENYALS CONVENCIONALS**

SENYAL: 1

SENYAL: 2

SENYAL: 3

SENYAL: 4

SENYAL: 5

SENYAL: 6

SENYAL: 7

SENYAL: 8

SENYAL: 9

SENYAL: 10

SENYAL: 11

SENYAL: 12

SENYAL: 13

SENYAL: 14

SENYAL: 15

SENYAL: 16

SENYAL: 17

SENYAL: 18

SENYAL: 19

SENYAL: 20

SENYAL: 21

SENYAL: 22

SENYAL: 23

SENYAL: 24

SENYAL: 25

SENYAL: 26

SENYAL: 27

SENYAL: 28

SENYAL: 29

SENYAL: 30

SENYAL: 31

SENYAL: 32

SENYAL: 33

SENYAL: 34

SENYAL: 35

SENYAL: 36

SENYAL: 37

SENYAL: 38

SENYAL: 39

SENYAL: 40

SENYAL: 41

SENYAL: 42

SENYAL: 43

SENYAL: 44

SENYAL: 45

SENYAL: 46

SENYAL: 47

SENYAL: 48

SENYAL: 49

SENYAL: 50

SENYAL: 51

SENYAL: 52

SENYAL: 53

SENYAL: 54

SENYAL: 55

SENYAL: 56

SENYAL: 57

SENYAL: 58

SENYAL: 59

SENYAL: 60

SENYAL: 61

SENYAL: 62

SENYAL: 63

SENYAL: 64

SENYAL: 65

SENYAL: 66

SENYAL: 67

SENYAL: 68

SENYAL: 69

SENYAL: 70

SENYAL: 71

SENYAL: 72

SENYAL: 73

SENYAL: 74

SENYAL: 75

SENYAL: 76

SENYAL: 77

SENYAL: 78

SENYAL: 79

SENYAL: 80

SENYAL: 81

SENYAL: 82

SENYAL: 83

SENYAL: 84

SENYAL: 85

SENYAL: 86

SENYAL: 87

SENYAL: 88

SENYAL: 89

SENYAL: 90

SENYAL: 91

SENYAL: 92

SENYAL: 93

SENYAL: 94

SENYAL: 95

SENYAL: 96

SENYAL: 97

SENYAL: 98

SENYAL: 99

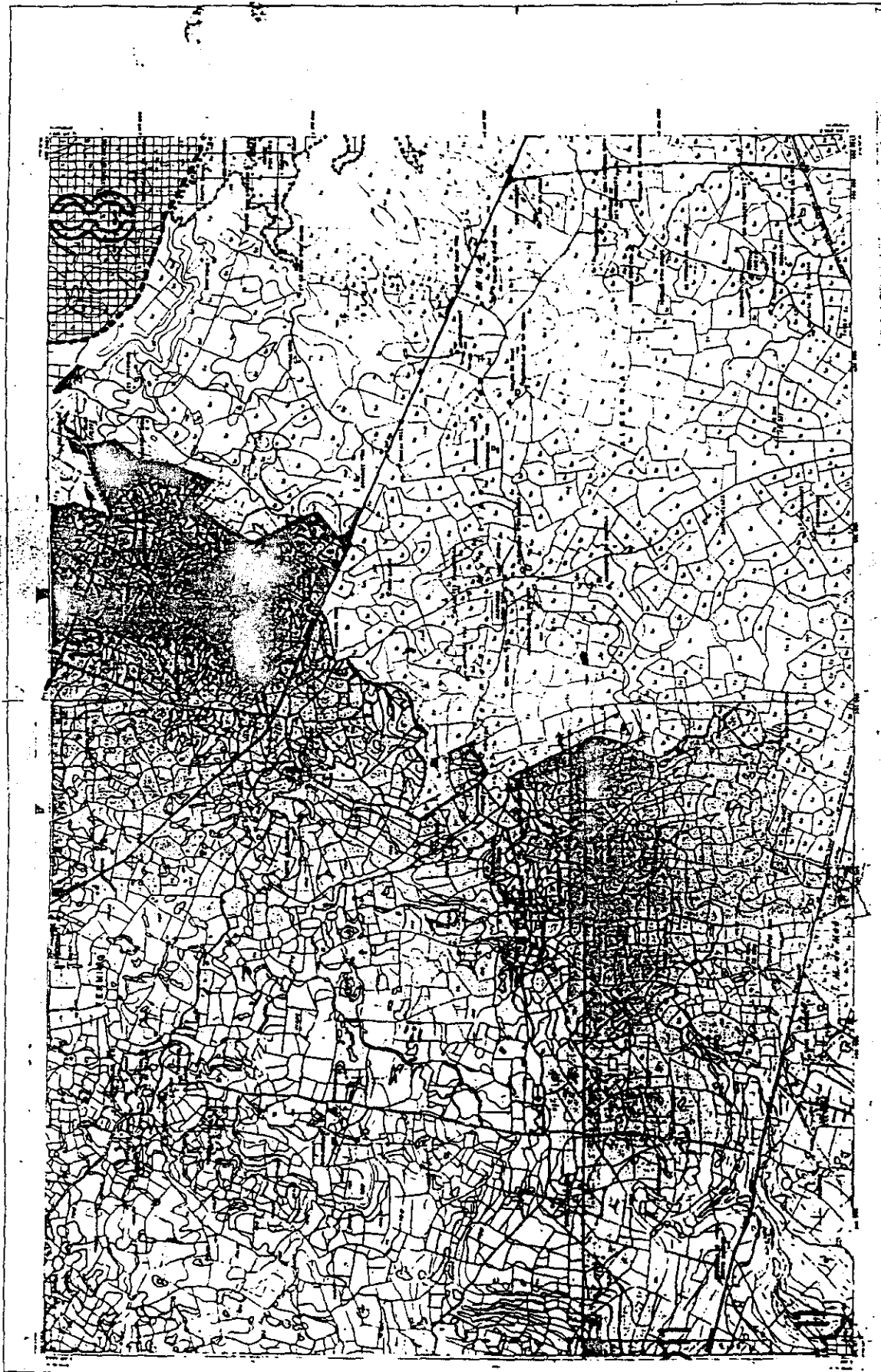
SENYAL: 100

INSTITUT D'INFORMACIÓ CARTOGRAFICA

PLAÇA DE S'ALBUFERA A LA MBIA

1:50.000

1984



**PARLAMENT DE LES ILLES BALEARS**

**LLEI D'ESPÀIS NATURALS I DE RÈGIM URBANÍSTIC DE LES ÀREES D'ESPECIAL PROTECCIÓ DE LES ILLES BALEARS**

**ANNEX I DE S'ALBUFERA A LA HOLA**

**MAPA**

**8-5**

**MEMORIAL CARTOGRAFIC**

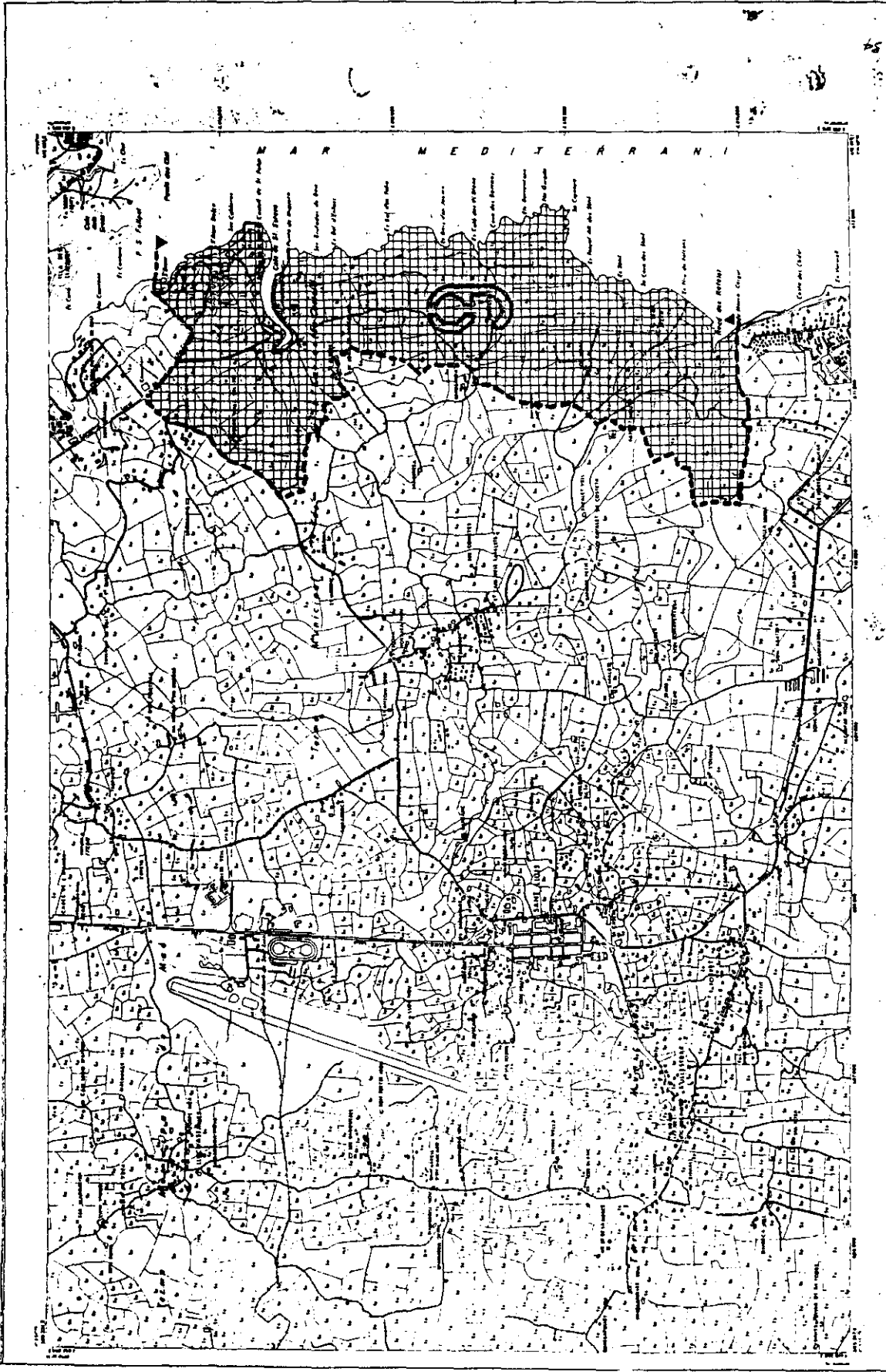
**URBS DEL BOLL**

**PART CONSENSUAL**

**MEMORIAL ALAIOR**

**MAO**

**8**



**PARLAMENT DE LES ILLES BALEARS**  
**LEI D'ESPAS NATURALS I DE REGIM URBANÍSTIC DE LES ÀREES D'ESPECIAL PROTECCIÓ DE LES ILLES BALEARS**  
 ANNEX I. CALA SANT ESTEVA-CALÓ DEN RIFALET

**MAPA DE LA ZONA D'ESPES NATURALS**  
 ESCALA 1:5000

**LEGENDA**

| TIPO DE ESPES      | TIPO DE PROTECCIÓ              | TIPO DE REGIM URBANÍSTIC |
|--------------------|--------------------------------|--------------------------|
| 1. ESPES NATURALS  | 1. ÀREES D'ESPECIAL PROTECCIÓ  | 1. REGIM URBANÍSTIC      |
| 2. ESPES NATURALS  | 2. ÀREES D'ESPECIAL PROTECCIÓ  | 2. REGIM URBANÍSTIC      |
| 3. ESPES NATURALS  | 3. ÀREES D'ESPECIAL PROTECCIÓ  | 3. REGIM URBANÍSTIC      |
| 4. ESPES NATURALS  | 4. ÀREES D'ESPECIAL PROTECCIÓ  | 4. REGIM URBANÍSTIC      |
| 5. ESPES NATURALS  | 5. ÀREES D'ESPECIAL PROTECCIÓ  | 5. REGIM URBANÍSTIC      |
| 6. ESPES NATURALS  | 6. ÀREES D'ESPECIAL PROTECCIÓ  | 6. REGIM URBANÍSTIC      |
| 7. ESPES NATURALS  | 7. ÀREES D'ESPECIAL PROTECCIÓ  | 7. REGIM URBANÍSTIC      |
| 8. ESPES NATURALS  | 8. ÀREES D'ESPECIAL PROTECCIÓ  | 8. REGIM URBANÍSTIC      |
| 9. ESPES NATURALS  | 9. ÀREES D'ESPECIAL PROTECCIÓ  | 9. REGIM URBANÍSTIC      |
| 10. ESPES NATURALS | 10. ÀREES D'ESPECIAL PROTECCIÓ | 10. REGIM URBANÍSTIC     |

**NOTES**

1. Les parcel·les que apareixen amb el símbol de la llegenda anterior són de propietat pública.

2. Les parcel·les que apareixen amb el símbol de la llegenda anterior són de propietat privada.

3. Les parcel·les que apareixen amb el símbol de la llegenda anterior són de propietat mixta.

4. Les parcel·les que apareixen amb el símbol de la llegenda anterior són de propietat foral.

5. Les parcel·les que apareixen amb el símbol de la llegenda anterior són de propietat comunal.

6. Les parcel·les que apareixen amb el símbol de la llegenda anterior són de propietat de la Corona.

7. Les parcel·les que apareixen amb el símbol de la llegenda anterior són de propietat de la Generalitat.

8. Les parcel·les que apareixen amb el símbol de la llegenda anterior són de propietat de la Diputació.

9. Les parcel·les que apareixen amb el símbol de la llegenda anterior són de propietat de l'Ajuntament.

10. Les parcel·les que apareixen amb el símbol de la llegenda anterior són de propietat de la família reial.

**MAPA DE LA ZONA D'ESPES NATURALS**  
 ESCALA 1:5000

**LEGENDA**

| TIPO DE ESPES      | TIPO DE PROTECCIÓ              | TIPO DE REGIM URBANÍSTIC |
|--------------------|--------------------------------|--------------------------|
| 1. ESPES NATURALS  | 1. ÀREES D'ESPECIAL PROTECCIÓ  | 1. REGIM URBANÍSTIC      |
| 2. ESPES NATURALS  | 2. ÀREES D'ESPECIAL PROTECCIÓ  | 2. REGIM URBANÍSTIC      |
| 3. ESPES NATURALS  | 3. ÀREES D'ESPECIAL PROTECCIÓ  | 3. REGIM URBANÍSTIC      |
| 4. ESPES NATURALS  | 4. ÀREES D'ESPECIAL PROTECCIÓ  | 4. REGIM URBANÍSTIC      |
| 5. ESPES NATURALS  | 5. ÀREES D'ESPECIAL PROTECCIÓ  | 5. REGIM URBANÍSTIC      |
| 6. ESPES NATURALS  | 6. ÀREES D'ESPECIAL PROTECCIÓ  | 6. REGIM URBANÍSTIC      |
| 7. ESPES NATURALS  | 7. ÀREES D'ESPECIAL PROTECCIÓ  | 7. REGIM URBANÍSTIC      |
| 8. ESPES NATURALS  | 8. ÀREES D'ESPECIAL PROTECCIÓ  | 8. REGIM URBANÍSTIC      |
| 9. ESPES NATURALS  | 9. ÀREES D'ESPECIAL PROTECCIÓ  | 9. REGIM URBANÍSTIC      |
| 10. ESPES NATURALS | 10. ÀREES D'ESPECIAL PROTECCIÓ | 10. REGIM URBANÍSTIC     |

**NOTES**

1. Les parcel·les que apareixen amb el símbol de la llegenda anterior són de propietat pública.

2. Les parcel·les que apareixen amb el símbol de la llegenda anterior són de propietat privada.

3. Les parcel·les que apareixen amb el símbol de la llegenda anterior són de propietat mixta.

4. Les parcel·les que apareixen amb el símbol de la llegenda anterior són de propietat foral.

5. Les parcel·les que apareixen amb el símbol de la llegenda anterior són de propietat comunal.

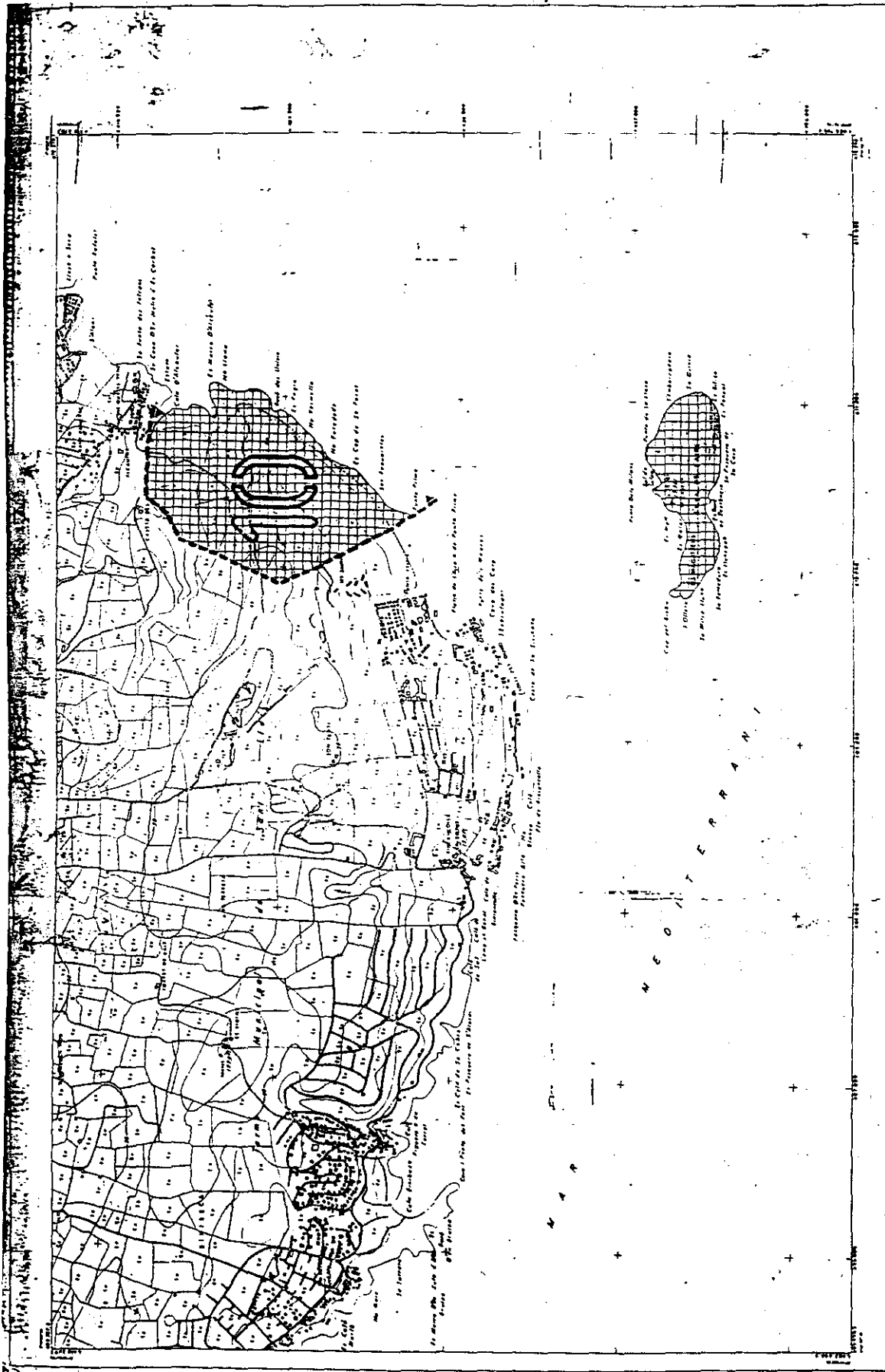
6. Les parcel·les que apareixen amb el símbol de la llegenda anterior són de propietat de la Corona.

7. Les parcel·les que apareixen amb el símbol de la llegenda anterior són de propietat de la Generalitat.

8. Les parcel·les que apareixen amb el símbol de la llegenda anterior són de propietat de la Diputació.

9. Les parcel·les que apareixen amb el símbol de la llegenda anterior són de propietat de l'Ajuntament.

10. Les parcel·les que apareixen amb el símbol de la llegenda anterior són de propietat de la família reial.



**PARLAMENT DE LES ILLES BALEARS**

**LLEI D'ESPAS NATURALS I DE RÉGIM URBANÍSTIC DE LES ÀREES D'ESPECIAL PROTECCIÓ DE LES ILLES BALEARS**

**ANNEX I DE CALA ALCAIDAR A PUNTA PRIMA**

**10-1**

**PERORCAT SANT LLUIS**

**FORNIFICACIÓ CARTOGRAFICA**

**VERTEJES**

**UBORCALCULO**

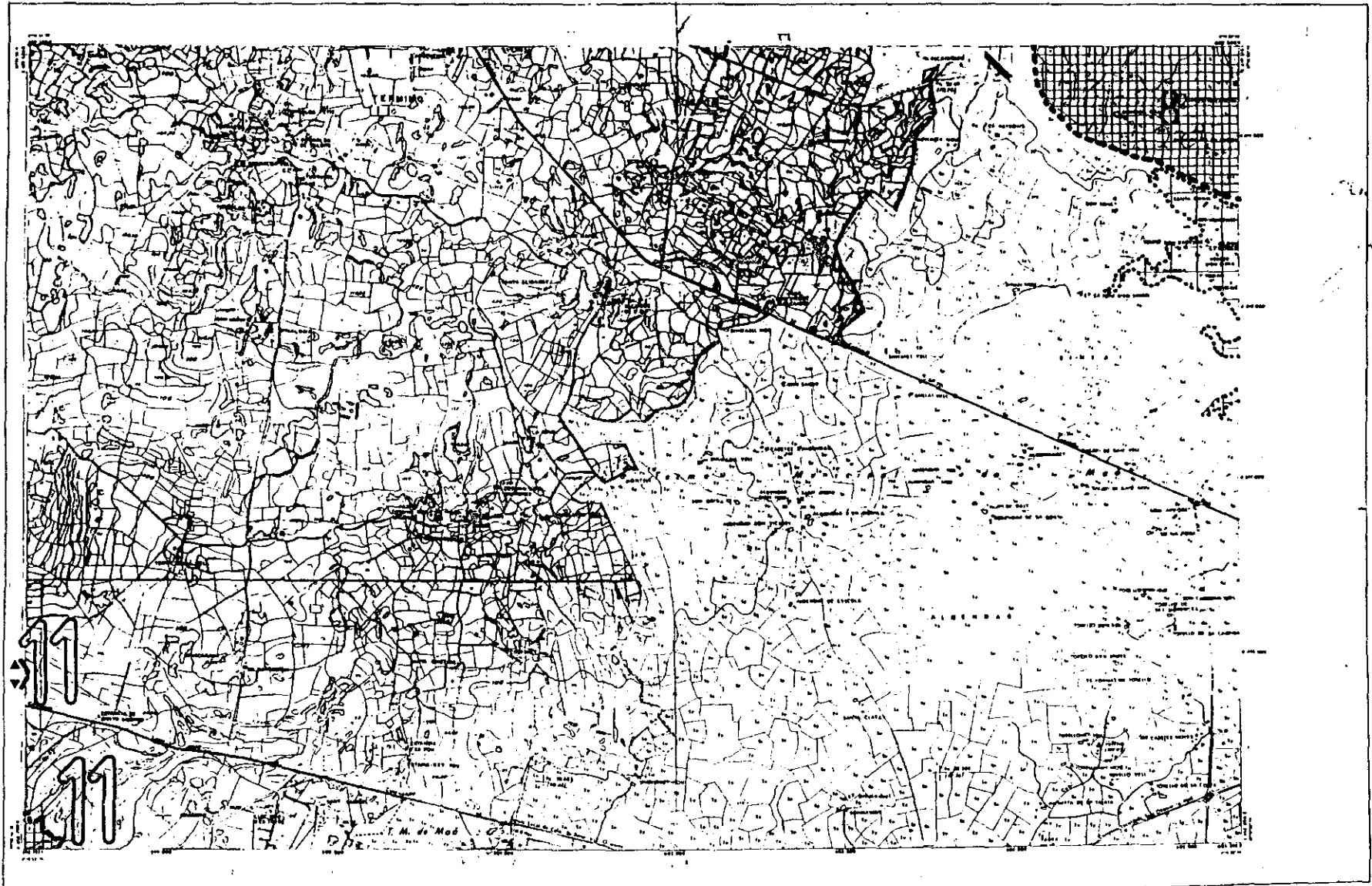
**LINEE CONVENCIONALES**

**ANEXI ARIP**

**PLANTA**

**ESCALA**

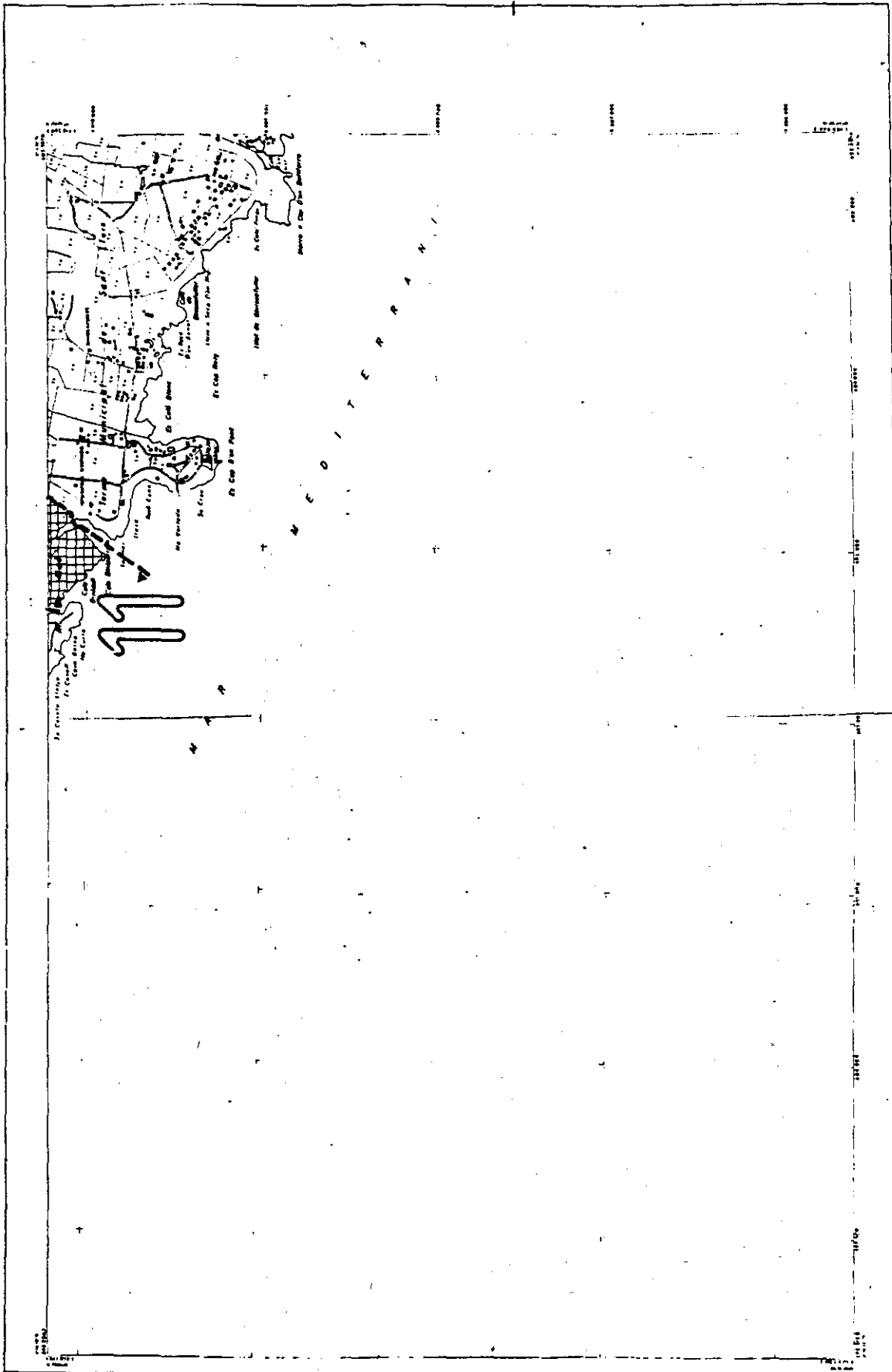
**10**



|  |  |  |   |  |  |
|--|--|--|---|--|--|
| <p><b>SIGNES CONVENCIONALS</b></p> <p>----- Línia de límit de parcel·les<br/> ----- Línia de límit de finques<br/> ----- Línia de límit de propietat<br/> ----- Línia de límit de domini públic<br/> ----- Línia de límit de domini de dret<br/> ----- Línia de límit de domini de fet<br/> ----- Línia de límit de domini de dret de fet<br/> ----- Línia de límit de domini de dret de fet de fet<br/> ----- Línia de límit de domini de dret de fet de fet de fet</p> | <p><b>USOS DEL SOL</b></p> <p>A. TERRES DE CONEJES<br/> B. OCELLS<br/> C. ANYS<br/> D. PORTALS<br/> E. TORRES<br/> F. MONUMENTS HISTÒRICS<br/> G. BARRIS<br/> H. BARRIQUES<br/> I. BARRIQUES</p> | <p><b>VÈRTEX</b></p> <p>1. VÈRTEX DE 1ª ORDRE<br/> 2. VÈRTEX DE 2ª ORDRE<br/> 3. VÈRTEX DE 3ª ORDRE<br/> 4. VÈRTEX DE 4ª ORDRE<br/> 5. VÈRTEX DE 5ª ORDRE<br/> 6. VÈRTEX DE 6ª ORDRE<br/> 7. VÈRTEX DE 7ª ORDRE<br/> 8. VÈRTEX DE 8ª ORDRE<br/> 9. VÈRTEX DE 9ª ORDRE<br/> 10. VÈRTEX DE 10ª ORDRE</p> | <p><b>INFORMACIÓ CARTOGRÀFICA</b></p> <p>ESCALA: 1:50.000<br/> PROJECCIÓ: UTM<br/> DATUM: EDINBURGH<br/> SISTEMA DE COORDENADES: UTM<br/> Escala gràfica: 0 100 200 300 400 500 600 700 800 900 1000 METRES</p> | <p><b>PARLAMENT DE LES ILLES BALEARS</b></p> <p>LLEI D'ESPais NATURALs I DE RÈGIM URBANÍSTIC DE LES ÀREES D'ESPECIAL PROTECCIÓ DE LES ILLES BALEARS</p> <p>ANNEX I DE BINIPARRATX A LLUCALARI</p> <p>MEMORCA: ALAIOR MAÓ</p> | <p>MAPA 11-1</p> <p>ESCALA: 1:50.000</p> <p>ÀREA: 11</p> |
|--|--|--|---|--|--|







**PARLAMENT DE LES ILLES BALEARS**  
 LLEI D'ESPAS NATURALS I DE RÉGIM URBANÍSTIC DE LES ÀREES D'ESPECIAL PROTECCIÓ DE LES ILLES BALEARS  
 ANNEX I DE BINPARRATX A LLUCALARI

**MEMORIAL MAG**  
 SANT LLEUÍS

**MEMORIAL CARTOGRAFIC**  
 MEMORIAL DE LES ÀREES D'ESPECIAL PROTECCIÓ DE LES ILLES BALEARS

**USOS DEL SÒL**  
 1. URBANITAT DE CARÀCTER ESPECIAL  
 2. URBANITAT DE CARÀCTER ORDINARI  
 3. TURÍSTIC  
 4. RESERVA  
 5. AGRÍCOLA  
 6. FORESTAL  
 7. PROTECCIÓ DE BENS CULTURALS  
 8. PROTECCIÓ DE BENS NATURALS  
 9. PROTECCIÓ DE BENS HISTÒRICS

**VERTEIX**  
 1. VERTEIX DE CARÀCTER ESPECIAL  
 2. VERTEIX DE CARÀCTER ORDINARI

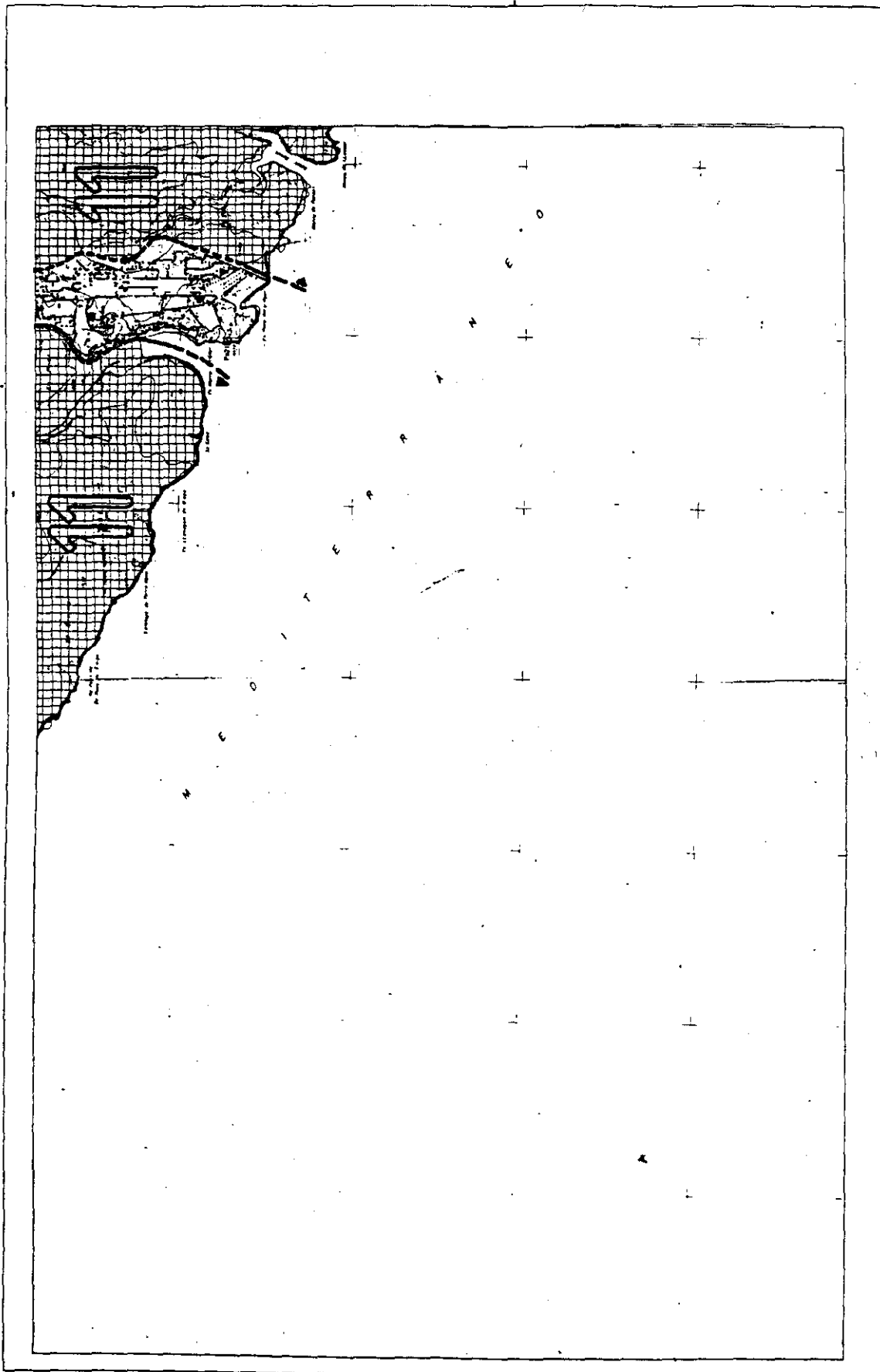
**ESCALA**  
 1:10000

**PROJECCIÓ**  
 UTM

**COORDINADA UTM**  
 X: 18T 000 000  
 Y: 4500 000

**DATA**  
 11-3

**ÀREA**  
 11



**PARLAMENT DE LES ILLES BALEARS**

LEI D'ESPANS NATURAL I DE REGIM URBANÍSTIC DE LES ILLES BALEARS  
 APRES D'ESPECIAL PROTECCIÓ DE LES ILLES BALEARS

ANNEX I DE BIMPARRATX A LUGALARI

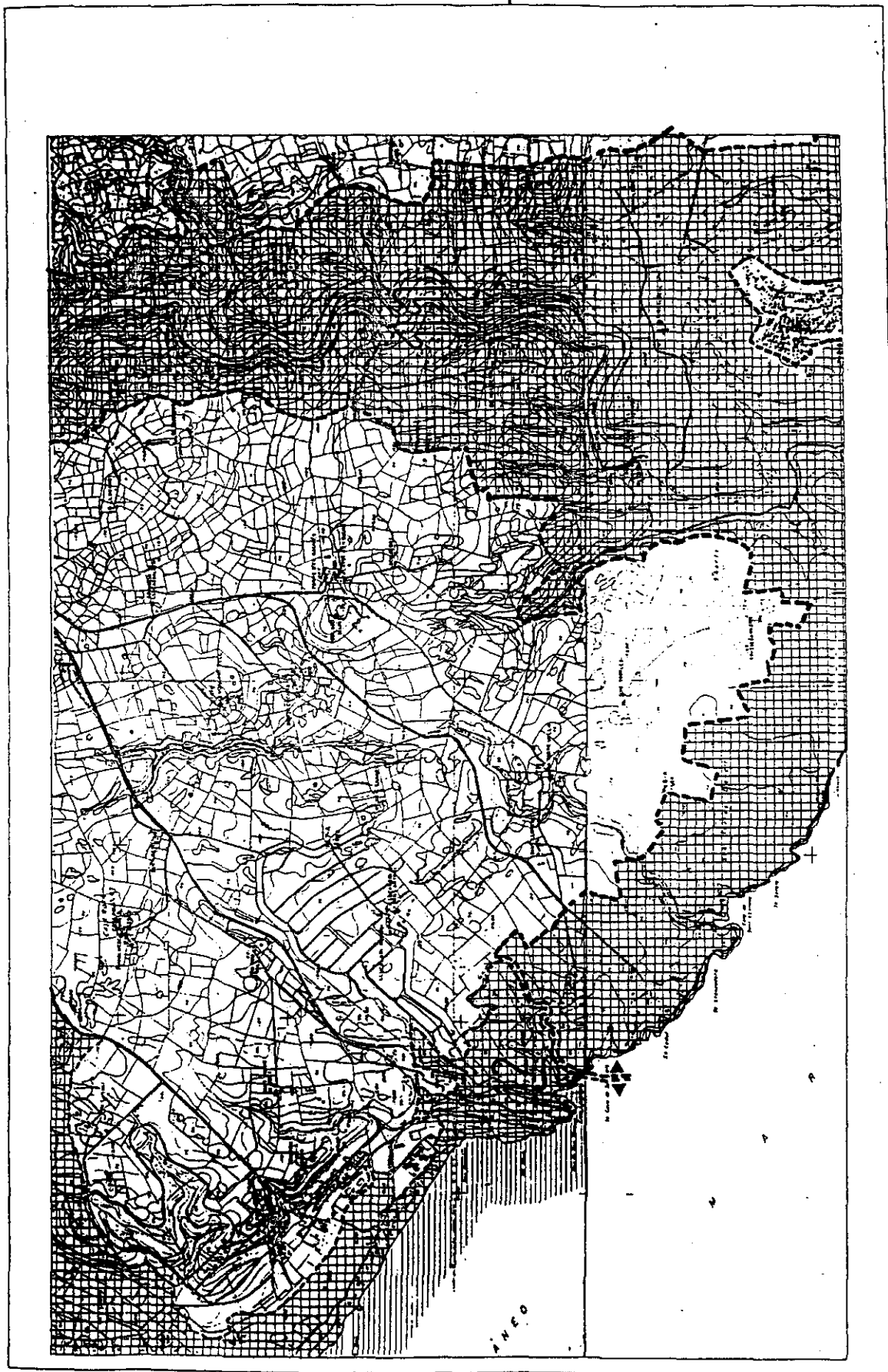
|      |    |
|------|----|
| 11-4 | 11 |
|------|----|

MEMORIAL ARIIP

|      |    |
|------|----|
| 11-4 | 11 |
|------|----|

MEMORIAL ALAIOR

11



**PARLAMENT DE LES ILLES BALEARS**

LEI D'ESPAS NATURALS I DE RÈGIM URBANÍSTIC DE LES ÀREES D'ESPECIAL PROTECCIÓ DE LES ILLES BALEARS

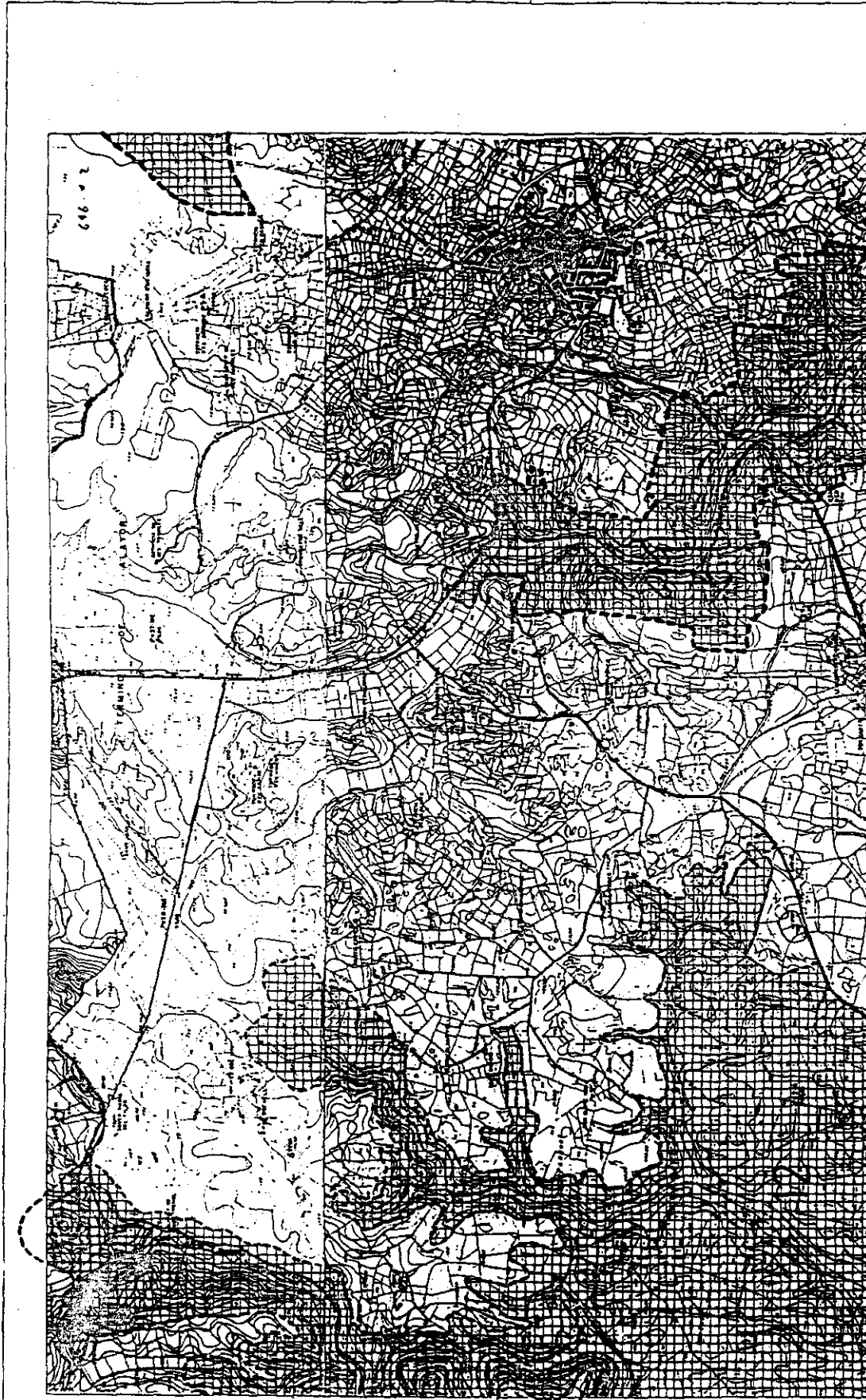
ANNEX I DE BIMPARRATX A LUCALARI

MEMORAT ALIADOR

11-5

|       |       |       |       |
|-------|-------|-------|-------|
| PALLS |       | PALLS |       |
| 1000  | 2000  | 3000  | 4000  |
| 5000  | 6000  | 7000  | 8000  |
| 9000  | 10000 | 11000 | 12000 |
| 13000 | 14000 | 15000 | 16000 |
| 17000 | 18000 | 19000 | 20000 |

ÀREA: 11



**PARLAMENT DE LES ILLES BALEARS**

LEI D'ESPAS NATURALS I DE REGIM URBANÍSTIC DE LES ÀREES D'ESPECIAL PROTECCIÓ DE LES ILLES BALEARS

ANNEX I DE BINIARATX A LLUCALARI


11-6

11

AGENCIÀ GENERAL DE INFORMACIÓ I RELACIONS PÚBLIQUES

1974

11



PARLAMENT DE LES ILLES BALEARS

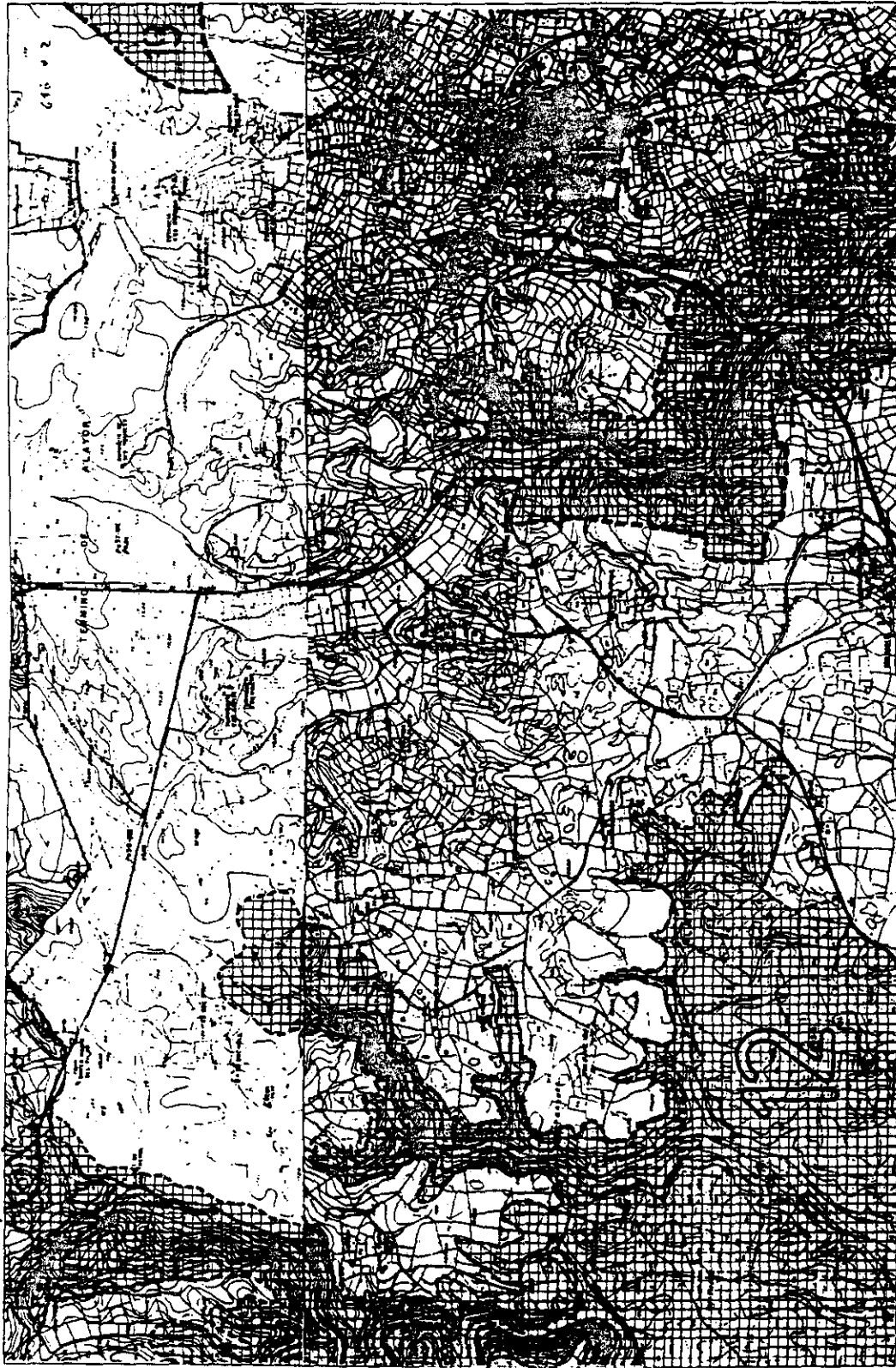
LEI D'ESPANS NATURAL I DE RÈGIM URBANÍSTIC DE LES ÀREES D'ESPECIAL PROTECCIÓ DE LES ILLES BALEARS


ANNEX I. SON SOU I BARRANC DE SA YALL

12-1

Logos and stamps of the Balearic Islands Parliament and the Department of Urban Planning. The stamps include the text 'REGISTRATRIU' and 'DEPARTAMENT D'URBANÍSTICA I D'ENGINYERIA D'ENGINYERIA CIVIL'.

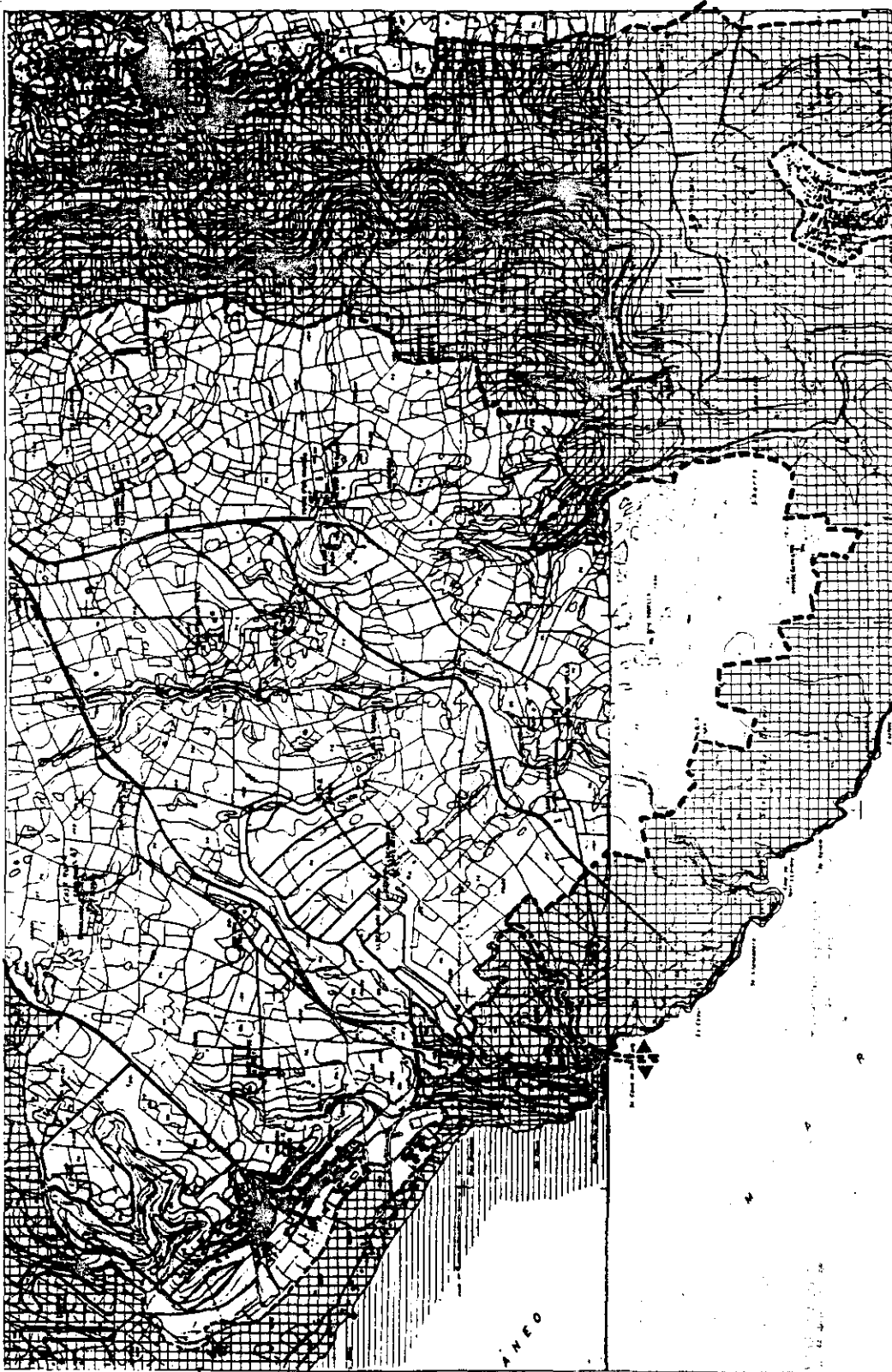
09




 LLEI D'ESPAIS NATURALS I DE REGIM URBANÍSTIC DE LES ILLES BALEARS  
 ANEX I. S'ON DDU I BARRANC DE SA VALL  
 12-2

**PARLAMENT DE LES ILLES BALEARS**  
 LLEI D'ESPAIS NATURALS I DE REGIM URBANÍSTIC DE LES ILLES BALEARS  
 ANEX I. S'ON DDU I BARRANC DE SA VALL  
 12-2


12



**PARLAMENT DE LES ILLES BALEARS**

LEI D'ESPÀS NATURALS I DE REGIM URBANÍSTIC DE LES ÀREES D'ESPECIAL PROTECCIÓ DE LES ILLES BALEARS

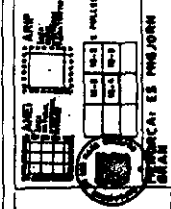

ANNEX I SON SOBŪ I BARRANC DE SA VALL



MEMORIAL ALIADOR

17

12-3



**PARLAMENT DE LES ILLES BALEARS**

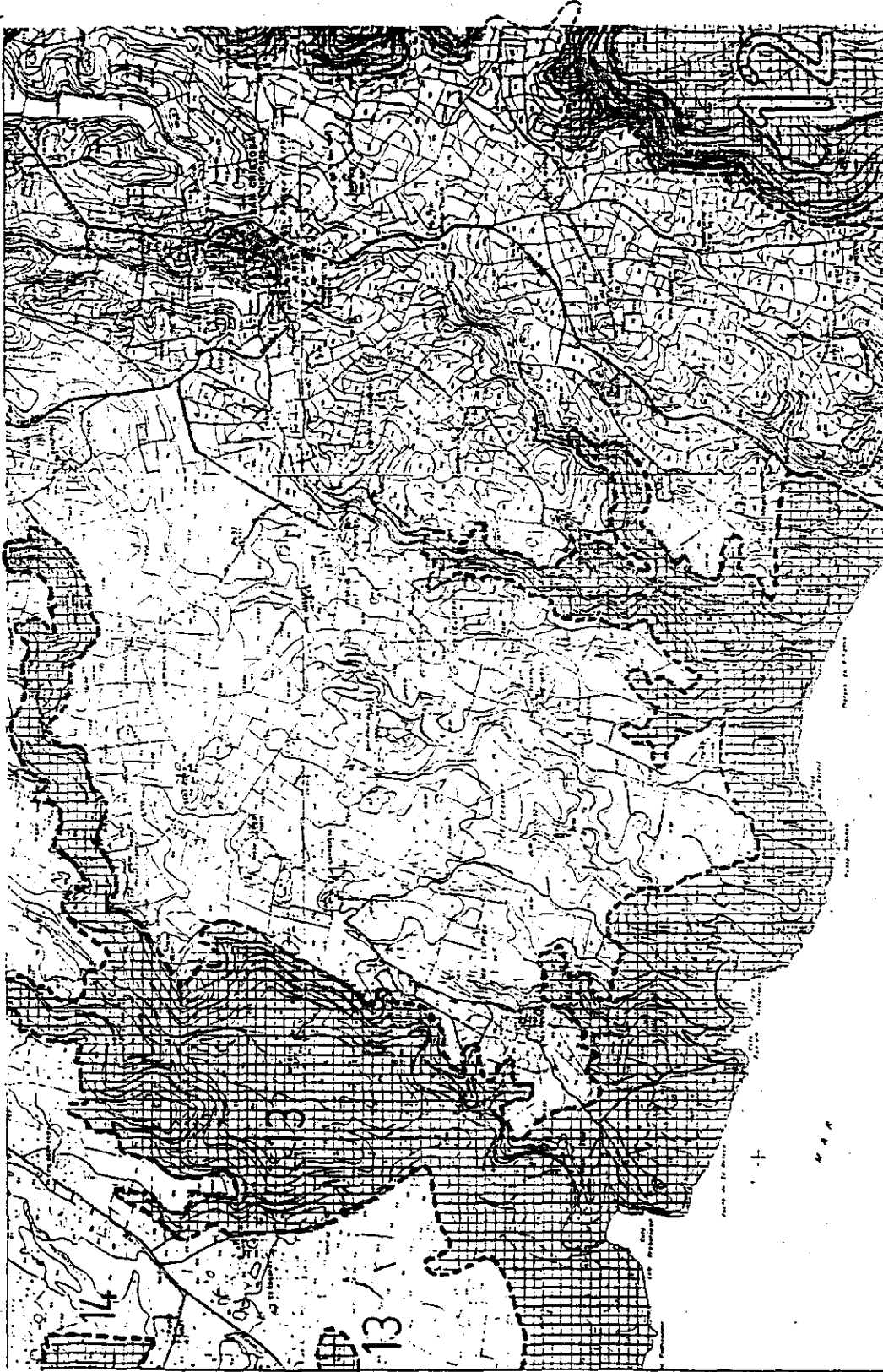
LLEI D'ESPAS NATURALS I DE REGIM URBANÍSTIC DE LES ILLES BALEARS  
 APRES D'ESPECIAL PROTECCIÓ DE LES ILLES BALEARS

ANNEX I SON DDU I BARRANC DE SA VALL

12-4

*Handwritten signature or initials*





PARLAMENT DE LES ILLES BALEARS

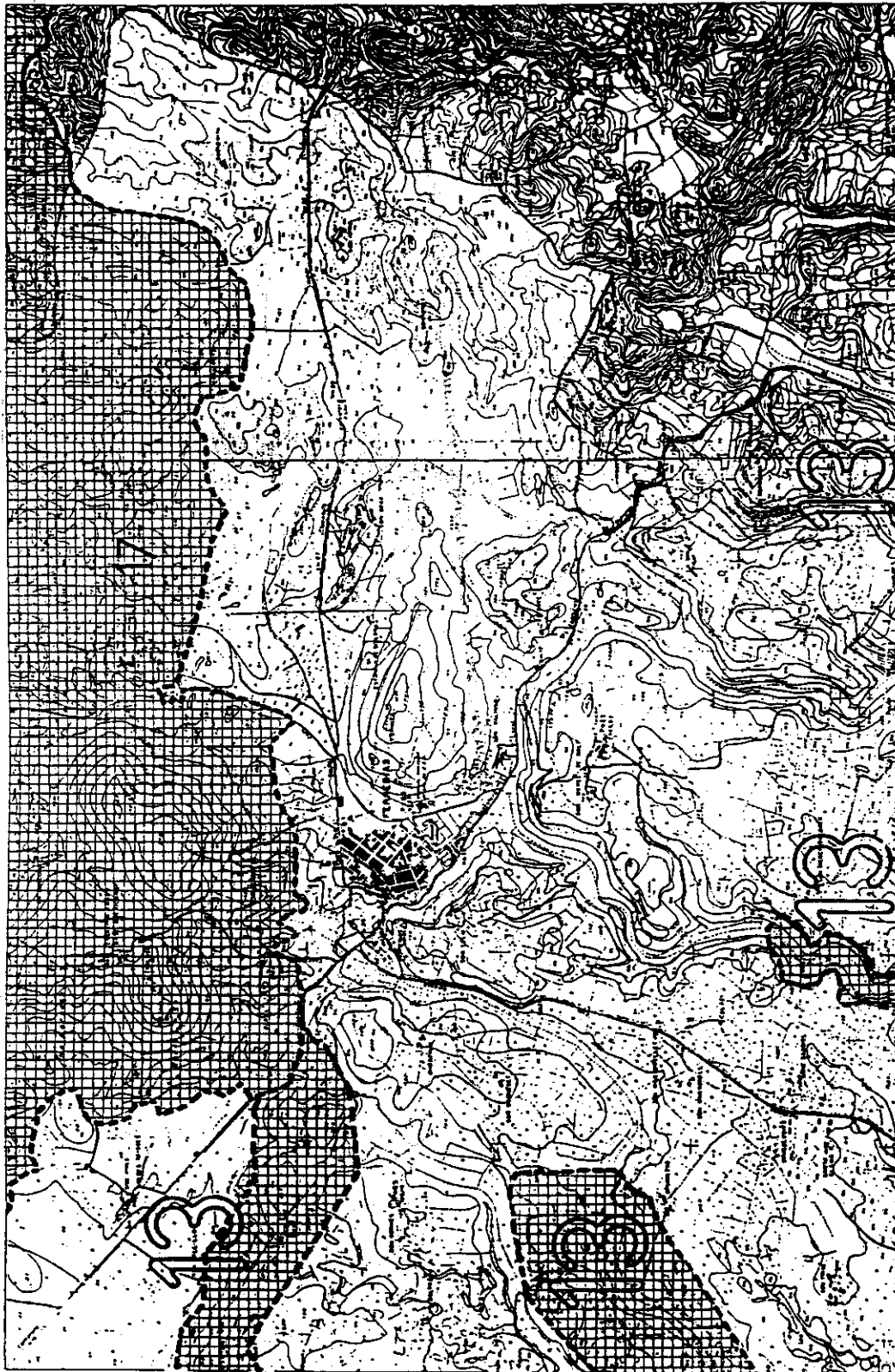
LEI D'ESPÀIS NATURALS I DE REGIMEN ADMINISTRATIU DE LES ÀREES D'ESPECIAL PROTECCIÓ DE LES ILLES BALEARS

ANNEX I. SOR DOU I BARRANC DE SA VALL

|      |    |
|------|----|
| 12-5 | 12 |
|------|----|

ANEEX I  
 SOR DOU I BARRANC DE SA VALL  
 MEMORIAL FERRETTES  
 S. JOUQUIN GRAN  
 EN RECALC.

12



**PARLAMENT DE LES ILLES BALEARS**

LEI D'ESPAS NATURALS I DE REGIM URBANÍSTIC DE LES ÀREES D'ESPECIAL PROTECCIÓ DE LES ILLES BALEARS

ANNEX I DE MEMORIA A L'AMA DEL/AMA

MAPA 13-1

ESCALA 1:50.000

PROYECTO DE LEY

13-1

13

INSTITUTO NACIONAL DE ESTADÍSTICA

INSTITUTO NACIONAL DE INFORMÁTICA

INSTITUTO NACIONAL DE INVESTIGACIONES CIENTÍFICAS

INSTITUTO NACIONAL DE METEOROLOGÍA

INSTITUTO NACIONAL DE OCEANOGRÁFICA Y LIMNOLÓGICA

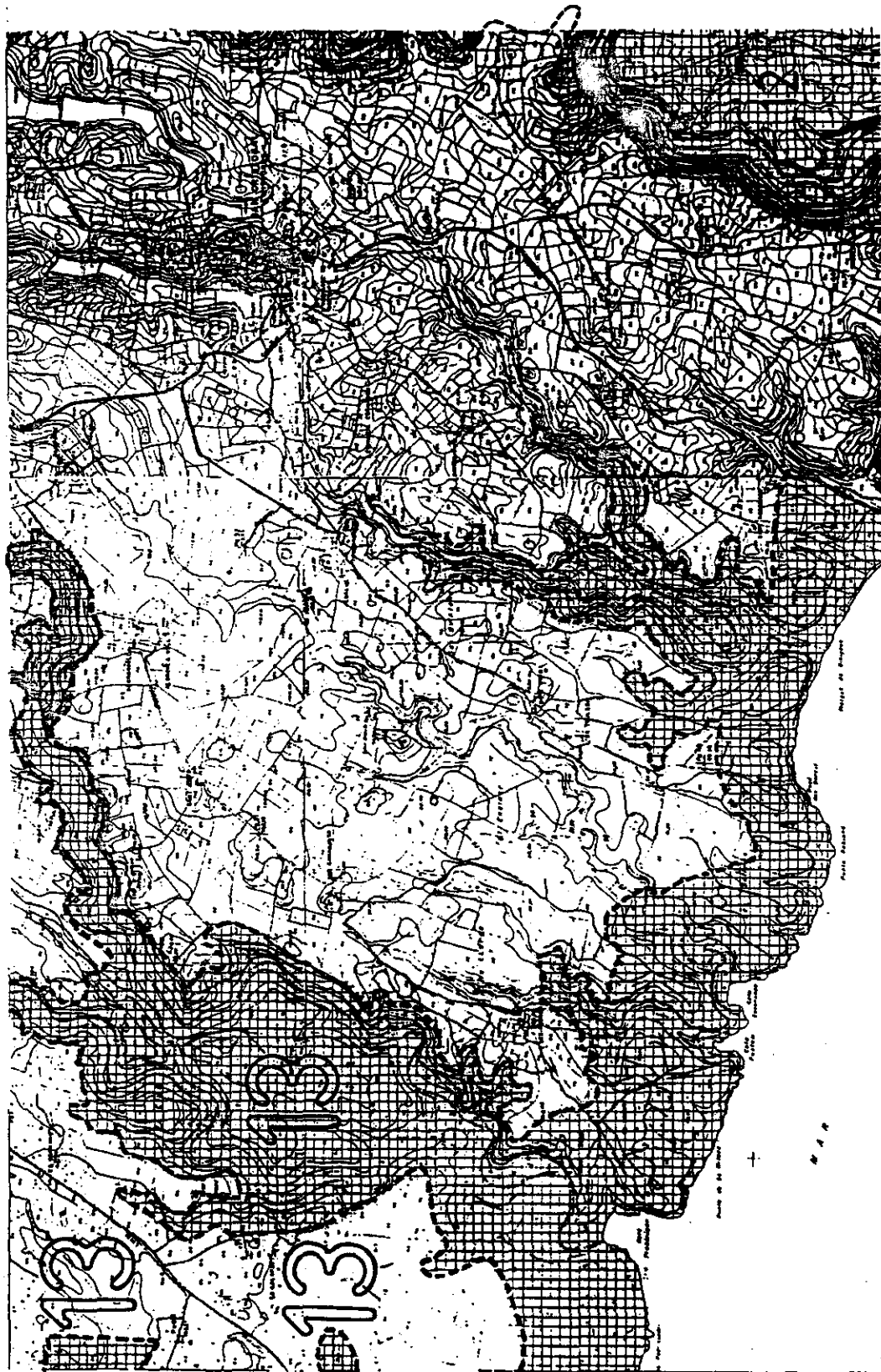
INSTITUTO NACIONAL DE RECONSTRUCCIÓN Y ORDENACIÓN URBANA

INSTITUTO NACIONAL DE VIALS

INSTITUTO NACIONAL DE ZONIFICACIÓN DEL TERRITORIO

INSTITUTO NACIONAL DE ZONIFICACIÓN DEL TERRITORIO

INSTITUTO NACIONAL DE ZONIFICACIÓN DEL TERRITORIO



PARLAMENT DE LES ILLES BALEARS

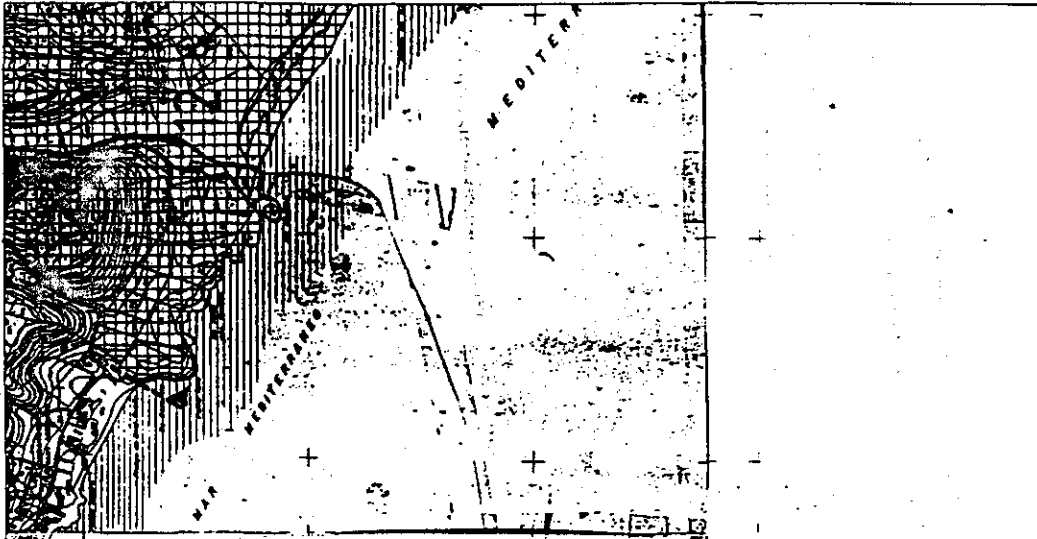
LLEI D'ESPAS NATURALS I DE RÈGIM URBANÍSTIC DE LES ÀREES D'ESPECIAL PROTECCIÓ DE LES ILLES BALEARS

ANNEX I DE S'ERRIQUÈ A CALA PIJAMA

13-2

MERCADAL DE MUR/JORN GRAN

13






13

**PARLAMENT DE LES ILLES BALEARS**

LEI D'ESPAS NATURALS I DE REGIM URBANÍSTIC DE LES ILLES BALEARS  
 ANNEX I DE DISPOSICIONS D'EXECUCIÓ

ANEX I DE DISPOSICIONS D'EXECUCIÓ  
 13-3

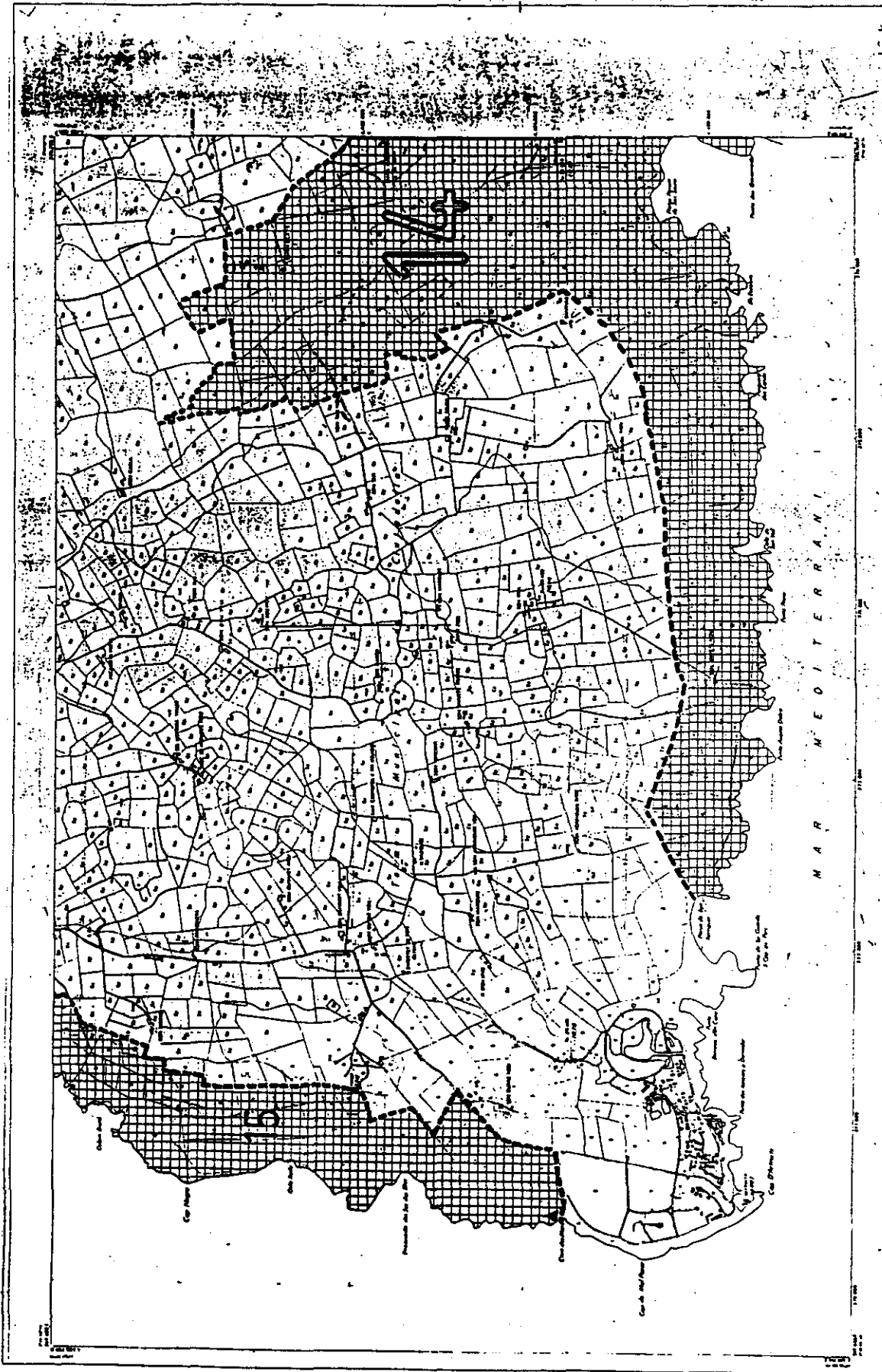




ANEX I DE DISPOSICIONS D'EXECUCIÓ  
 13-3

*[Handwritten signature]*







**PARLAMENT DE LES ILLES BALEARS**  
 LEI D'ESPÀIS NATURALS DE RÉGIM URBANÍSTIC DE LES ILLES BALEARS  
 ANNEX I COSTA SUD DE CIUTADELLA

**MEMORIA CARACTERÍSTICA**

ANEXO I PLANILHA

|   |   |   |   |
|---|---|---|---|
| 1 | 2 | 3 | 4 |
| 5 | 6 | 7 | 8 |

**MEMORIA CIUTADELLA**

**VERBES**

|   |   |   |   |
|---|---|---|---|
| 1 | 2 | 3 | 4 |
| 5 | 6 | 7 | 8 |

**LIBRE DEL DON**

|   |   |   |   |
|---|---|---|---|
| 1 | 2 | 3 | 4 |
| 5 | 6 | 7 | 8 |

**PLÀN I CONVENIÈNCIAL**

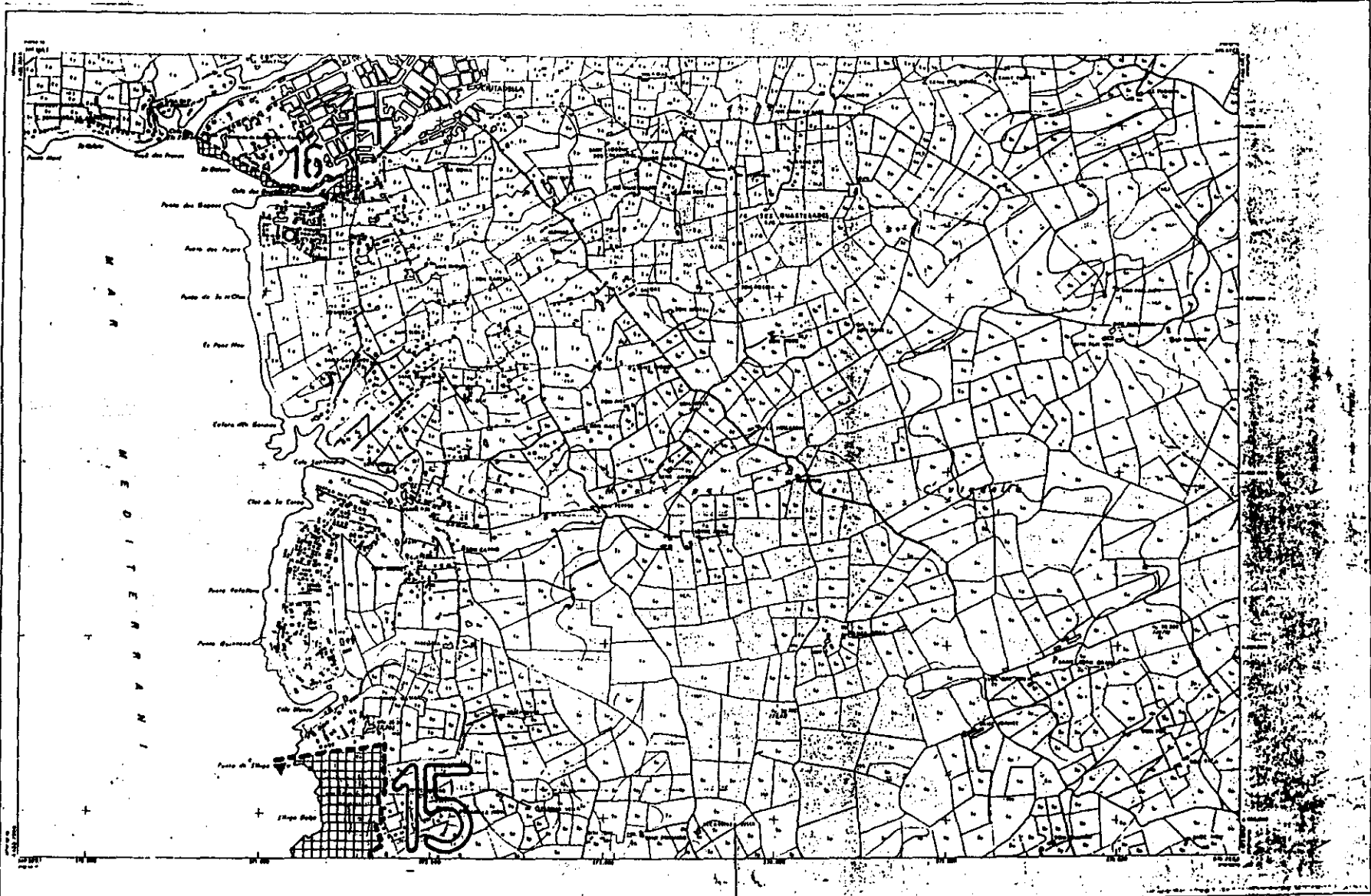
|   |   |   |   |
|---|---|---|---|
| 1 | 2 | 3 | 4 |
| 5 | 6 | 7 | 8 |

**PLÀN I CONVENIÈNCIAL**

|   |   |   |   |
|---|---|---|---|
| 1 | 2 | 3 | 4 |
| 5 | 6 | 7 | 8 |








|  |  |  |  |  |   |
|--|--|--|--|--|---|
| <p><b>LEGENDA CONVENCIONAL</b></p> <p>----- Línea de límite municipal</p> <p>----- Línea de límite de parroquia</p> <p>----- Línea de límite de finca</p> <p>----- Línea de límite de parcela</p> <p>----- Línea de límite de lote</p> <p>----- Línea de límite de parcela de cultivo</p> <p>----- Línea de límite de parcela de explotación agrícola</p> <p>----- Línea de límite de parcela de explotación ganadera</p> <p>----- Línea de límite de parcela de explotación forestal</p> <p>----- Línea de límite de parcela de explotación pesquera</p> <p>----- Línea de límite de parcela de explotación industrial</p> <p>----- Línea de límite de parcela de explotación comercial</p> <p>----- Línea de límite de parcela de explotación de servicios</p> <p>----- Línea de límite de parcela de explotación de turismo</p> <p>----- Línea de límite de parcela de explotación de ocio</p> <p>----- Línea de límite de parcela de explotación de cultura</p> <p>----- Línea de límite de parcela de explotación de deporte</p> <p>----- Línea de límite de parcela de explotación de salud</p> <p>----- Línea de límite de parcela de explotación de bienestar social</p> <p>----- Línea de límite de parcela de explotación de otros servicios</p> | <p><b>LEGENDA DEL S.O.</b></p> <p>----- Línea de límite municipal</p> <p>----- Línea de límite de parroquia</p> <p>----- Línea de límite de finca</p> <p>----- Línea de límite de parcela</p> <p>----- Línea de límite de lote</p> <p>----- Línea de límite de parcela de cultivo</p> <p>----- Línea de límite de parcela de explotación agrícola</p> <p>----- Línea de límite de parcela de explotación ganadera</p> <p>----- Línea de límite de parcela de explotación forestal</p> <p>----- Línea de límite de parcela de explotación pesquera</p> <p>----- Línea de límite de parcela de explotación industrial</p> <p>----- Línea de límite de parcela de explotación comercial</p> <p>----- Línea de límite de parcela de explotación de servicios</p> <p>----- Línea de límite de parcela de explotación de turismo</p> <p>----- Línea de límite de parcela de explotación de ocio</p> <p>----- Línea de límite de parcela de explotación de cultura</p> <p>----- Línea de límite de parcela de explotación de deporte</p> <p>----- Línea de límite de parcela de explotación de salud</p> <p>----- Línea de límite de parcela de explotación de bienestar social</p> <p>----- Línea de límite de parcela de explotación de otros servicios</p> | <p><b>VERBOS</b></p> <p>----- Línea de límite municipal</p> <p>----- Línea de límite de parroquia</p> <p>----- Línea de límite de finca</p> <p>----- Línea de límite de parcela</p> <p>----- Línea de límite de lote</p> <p>----- Línea de límite de parcela de cultivo</p> <p>----- Línea de límite de parcela de explotación agrícola</p> <p>----- Línea de límite de parcela de explotación ganadera</p> <p>----- Línea de límite de parcela de explotación forestal</p> <p>----- Línea de límite de parcela de explotación pesquera</p> <p>----- Línea de límite de parcela de explotación industrial</p> <p>----- Línea de límite de parcela de explotación comercial</p> <p>----- Línea de límite de parcela de explotación de servicios</p> <p>----- Línea de límite de parcela de explotación de turismo</p> <p>----- Línea de límite de parcela de explotación de ocio</p> <p>----- Línea de límite de parcela de explotación de cultura</p> <p>----- Línea de límite de parcela de explotación de deporte</p> <p>----- Línea de límite de parcela de explotación de salud</p> <p>----- Línea de límite de parcela de explotación de bienestar social</p> <p>----- Línea de límite de parcela de explotación de otros servicios</p> | <p><b>EXPLICACION CARTOGRAFICA</b></p> <p>----- Línea de límite municipal</p> <p>----- Línea de límite de parroquia</p> <p>----- Línea de límite de finca</p> <p>----- Línea de límite de parcela</p> <p>----- Línea de límite de lote</p> <p>----- Línea de límite de parcela de cultivo</p> <p>----- Línea de límite de parcela de explotación agrícola</p> <p>----- Línea de límite de parcela de explotación ganadera</p> <p>----- Línea de límite de parcela de explotación forestal</p> <p>----- Línea de límite de parcela de explotación pesquera</p> <p>----- Línea de límite de parcela de explotación industrial</p> <p>----- Línea de límite de parcela de explotación comercial</p> <p>----- Línea de límite de parcela de explotación de servicios</p> <p>----- Línea de límite de parcela de explotación de turismo</p> <p>----- Línea de límite de parcela de explotación de ocio</p> <p>----- Línea de límite de parcela de explotación de cultura</p> <p>----- Línea de límite de parcela de explotación de deporte</p> <p>----- Línea de límite de parcela de explotación de salud</p> <p>----- Línea de límite de parcela de explotación de bienestar social</p> <p>----- Línea de límite de parcela de explotación de otros servicios</p> | <p><b>PARLAMENT DE LES ILLES BALEARS</b></p> <p><b>LLEI D'ESPÀIS NATURALS I DE RÈGIM URBANÍSTIC DE LES ÀREES D'ESPECIAL PROTECCIÓ DE LES ILLES BALEARS</b></p> <p><b>ANNEX I SON OLIVERET</b></p> <p><b>PERÒRCAI CIUTADELLA.</b></p> <p>15-1</p> | <p><b>PARLAMENT DE LES ILLES BALEARS</b></p> <p><b>LLEI D'ESPÀIS NATURALS I DE RÈGIM URBANÍSTIC DE LES ÀREES D'ESPECIAL PROTECCIÓ DE LES ILLES BALEARS</b></p> <p><b>ANNEX I SON OLIVERET</b></p> <p><b>PERÒRCAI CIUTADELLA.</b></p> <p>15-1</p> <p>ESCALA</p> <p>1:500</p> |
|--|--|--|--|--|---|







**PARLAMENT DE LES ILLES BALEARS**

LLEI D'ESPAS NATURALS I DE RÈGIM URBANÍSTIC DE LES ÀREES D'ESPECIAL PROTECCIÓ DE LES ILLES BALEARS

ANNEX I SANTA AGUEDA-S'ENCLUSA

MERCADAL MERCADAL

17-1

|      |    |
|------|----|
| 17-1 | 17 |
|------|----|



**PARLAMENT DE LES ILLES BALEARS**

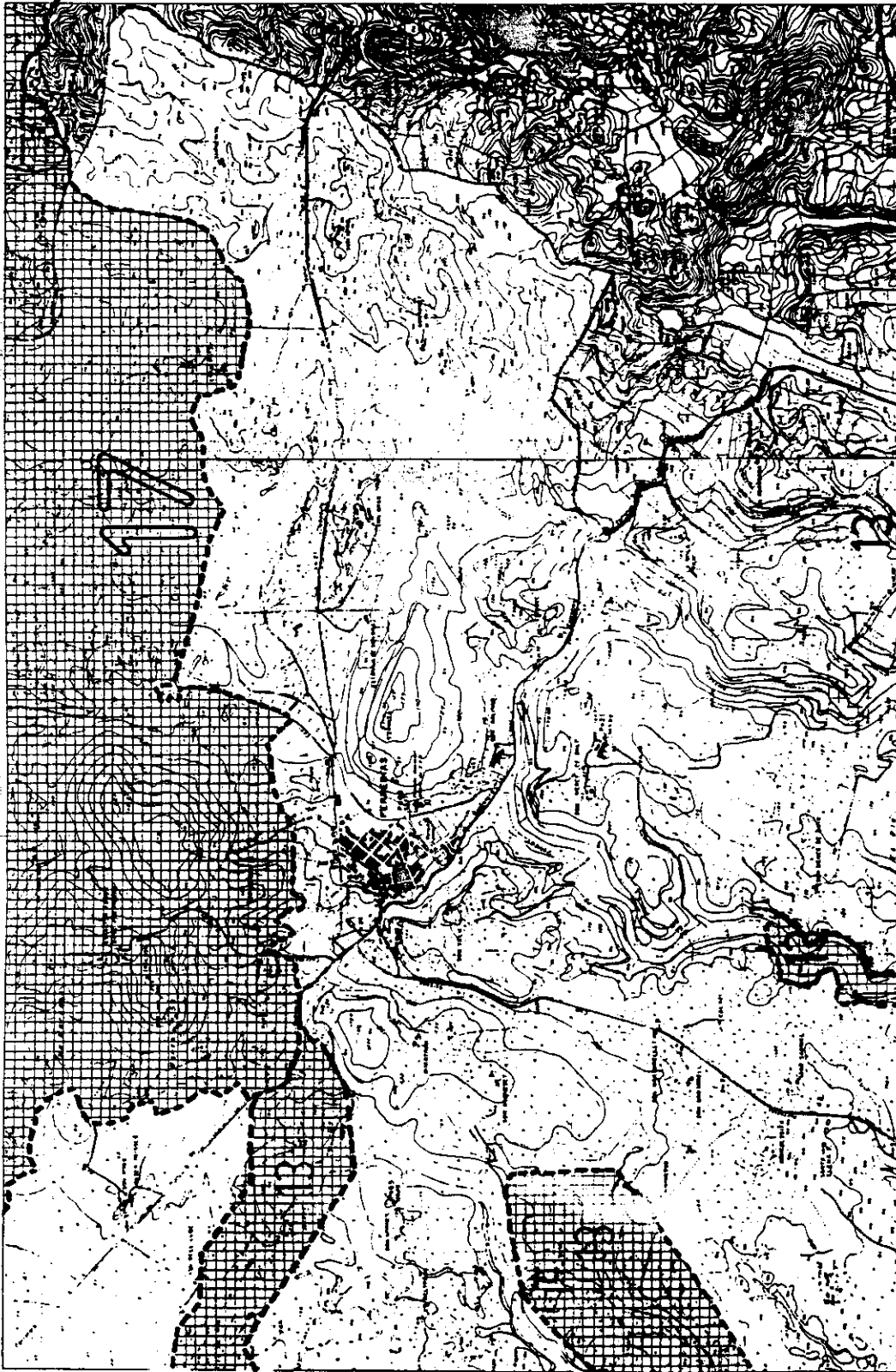
LLEI D'ESPAS NATURALS I DE REGIMEN URBANÍSTIC DE LES ÀREES D'ESPECIAL PROTECCIÓ DE LES ILLES BALEARS

ANNEX I SANTA AGUEDA-S'ENCLUSA

17-2

ANE I SANTA AGUEDA-S'ENCLUSA
   
 MEMORIAL MERCADAL
   
 DE SANTA AGUEDA-S'ENCLUSA
   
 DE L'ANY 1984

*Handwritten signature*




**PARLAMENT DE LES ILLES BALEARS**  
 LLEI D'ESPAS NATURAL I DE RÈGIM URBANÍSTIC DE LES ÀREES D'ESPECIAL PROTECCIÓ DE LES ILLES BALEARS  
 ANNEX I SANTA AGUEDA-S'ENCLUSA  
 ESCALA 1:50.000  
 17-3

**MEMORIAL MERCADAL**  
 DE SANTA AGUEDA-S'ENCLUSA

|      |      |      |      |
|------|------|------|------|
| 17-3 | 17-3 | 17-3 | 17-3 |
| 17-3 | 17-3 | 17-3 | 17-3 |

PP



**PARLAMENT DE LES ILLES BALEARS**  
 LLEI D'ESPÀIS NATURALS I DE RÈGIM URBANÍSTIC DE LES ÀREES D'ESPECIAL PROTECCIÓ DE LES ILLES BALEARS  
 ANNEX I SANTA AGUEDA - S'ENCLUSA

**INFORMACIÓ CARTOGRAFICA**  
 1. TITULAR: ...  
 2. ESCALA: ...  
 3. DATA: ...

**VERTEBRES**

**USOS DEL SÒL**

**CONDICIONS CONVENCIONALS**

**REGISTRAR GENERAL DE LA CIUTADELLA MERCANTIL**


17-4

17










**PARLAMENT DE LES ILLES BALEARS**  
 LLEI D'ESPÀIS NATURALS I DE RÈGIM URBANÍSTIC DE LES ÀREES D'ESPECIAL PROTECCIÓ DE LES ILLES BALEARS  
 ANNEX I EL TORO  
 ESCALA 1:50.000  
 18-2

ANEXO I  
 PLAN DE ORDENACIÓN DEL TERRITORIO  
 DE LA ZONA DE EL TORO  
 DE LA ZONA DE EL TORO  
 DE LA ZONA DE EL TORO

*PP*



13

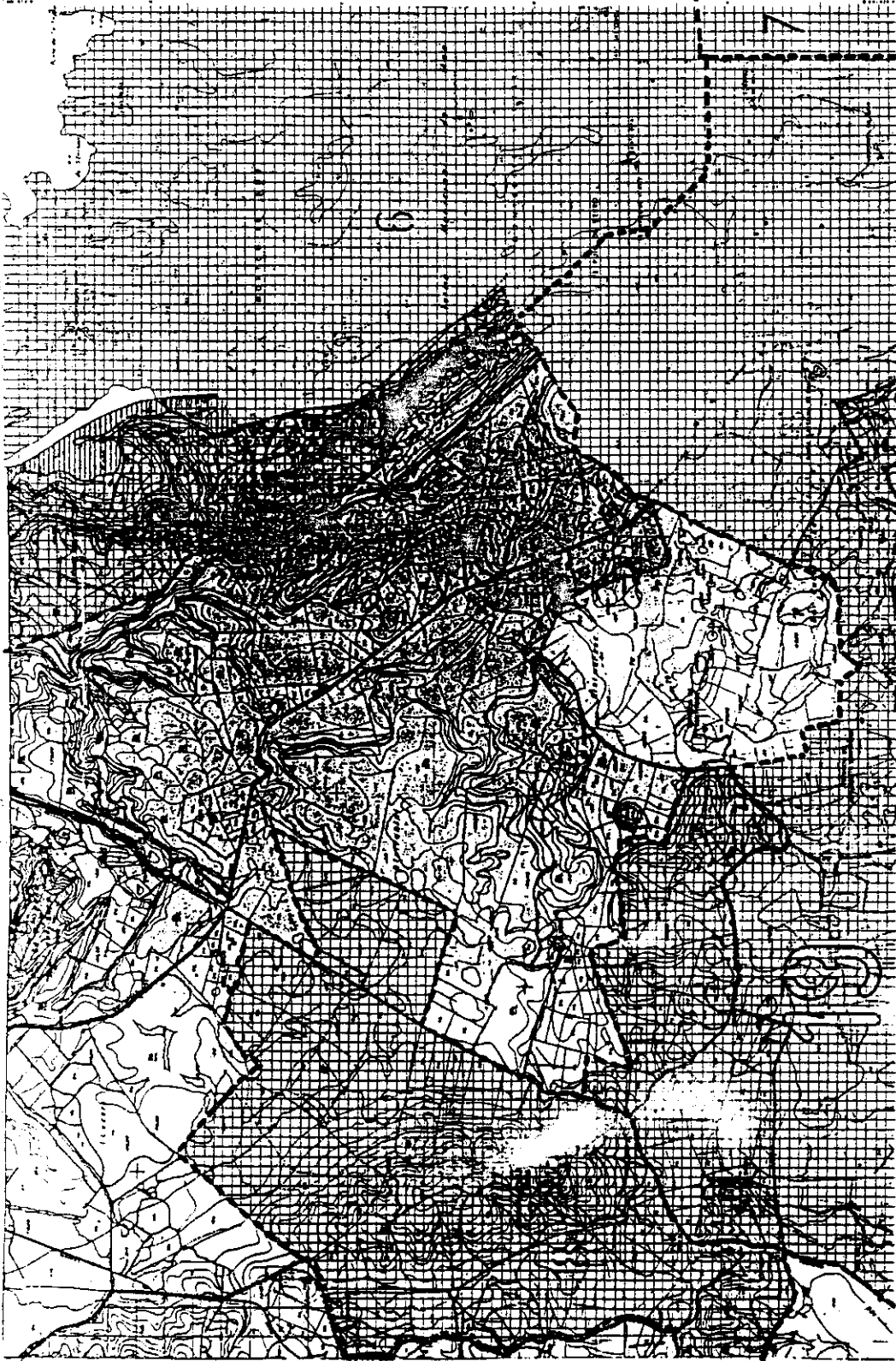
**PARLAMENT DE LES ILLES BALEARS**

LEI D'ESPÀIS NATURALS I DE RÈGIM URBANÍSTIC DE LES ÀREES D'ESPECIAL PROTECCIÓ DE LES ILLES BALEARS

ANNEX I EL TORO  
 18-3  
 18

ANEX I ARIP  
 MERCADAL  
 18

18



**PARLAMENT DE LES ILLES BALEARS**  
 LLEI D'ESPÀIS NATURALS I DE RÈGIM URBANÍSTIC DE LES ÀREES D'ESPECIAL PROTECCIÓ DE LES ILLES BALEARS  
 ANNEX I PENYES DE EGIPTE

**MEMORIA MERCADAL ALAUR, MAG**

|   |   |   |   |   |   |   |   |   |    |    |    |    |    |    |    |    |    |    |    |    |    |    |    |    |    |    |    |    |    |    |    |    |    |    |    |    |    |    |    |    |    |    |    |    |    |    |    |    |    |    |    |    |    |    |    |    |    |    |    |    |    |    |    |    |    |    |    |    |    |    |    |    |    |    |    |    |    |    |    |    |    |    |    |    |    |    |    |    |    |    |    |    |    |    |    |    |    |    |     |
|---|---|---|---|---|---|---|---|---|----|----|----|----|----|----|----|----|----|----|----|----|----|----|----|----|----|----|----|----|----|----|----|----|----|----|----|----|----|----|----|----|----|----|----|----|----|----|----|----|----|----|----|----|----|----|----|----|----|----|----|----|----|----|----|----|----|----|----|----|----|----|----|----|----|----|----|----|----|----|----|----|----|----|----|----|----|----|----|----|----|----|----|----|----|----|----|----|----|----|-----|
| 1 | 2 | 3 | 4 | 5 | 6 | 7 | 8 | 9 | 10 | 11 | 12 | 13 | 14 | 15 | 16 | 17 | 18 | 19 | 20 | 21 | 22 | 23 | 24 | 25 | 26 | 27 | 28 | 29 | 30 | 31 | 32 | 33 | 34 | 35 | 36 | 37 | 38 | 39 | 40 | 41 | 42 | 43 | 44 | 45 | 46 | 47 | 48 | 49 | 50 | 51 | 52 | 53 | 54 | 55 | 56 | 57 | 58 | 59 | 60 | 61 | 62 | 63 | 64 | 65 | 66 | 67 | 68 | 69 | 70 | 71 | 72 | 73 | 74 | 75 | 76 | 77 | 78 | 79 | 80 | 81 | 82 | 83 | 84 | 85 | 86 | 87 | 88 | 89 | 90 | 91 | 92 | 93 | 94 | 95 | 96 | 97 | 98 | 99 | 100 |
|---|---|---|---|---|---|---|---|---|----|----|----|----|----|----|----|----|----|----|----|----|----|----|----|----|----|----|----|----|----|----|----|----|----|----|----|----|----|----|----|----|----|----|----|----|----|----|----|----|----|----|----|----|----|----|----|----|----|----|----|----|----|----|----|----|----|----|----|----|----|----|----|----|----|----|----|----|----|----|----|----|----|----|----|----|----|----|----|----|----|----|----|----|----|----|----|----|----|----|-----|

**MEMORIAL CARTOGRAFIC**

MEMORIA DE LA MEMORIA MERCADAL ALAUR, MAG

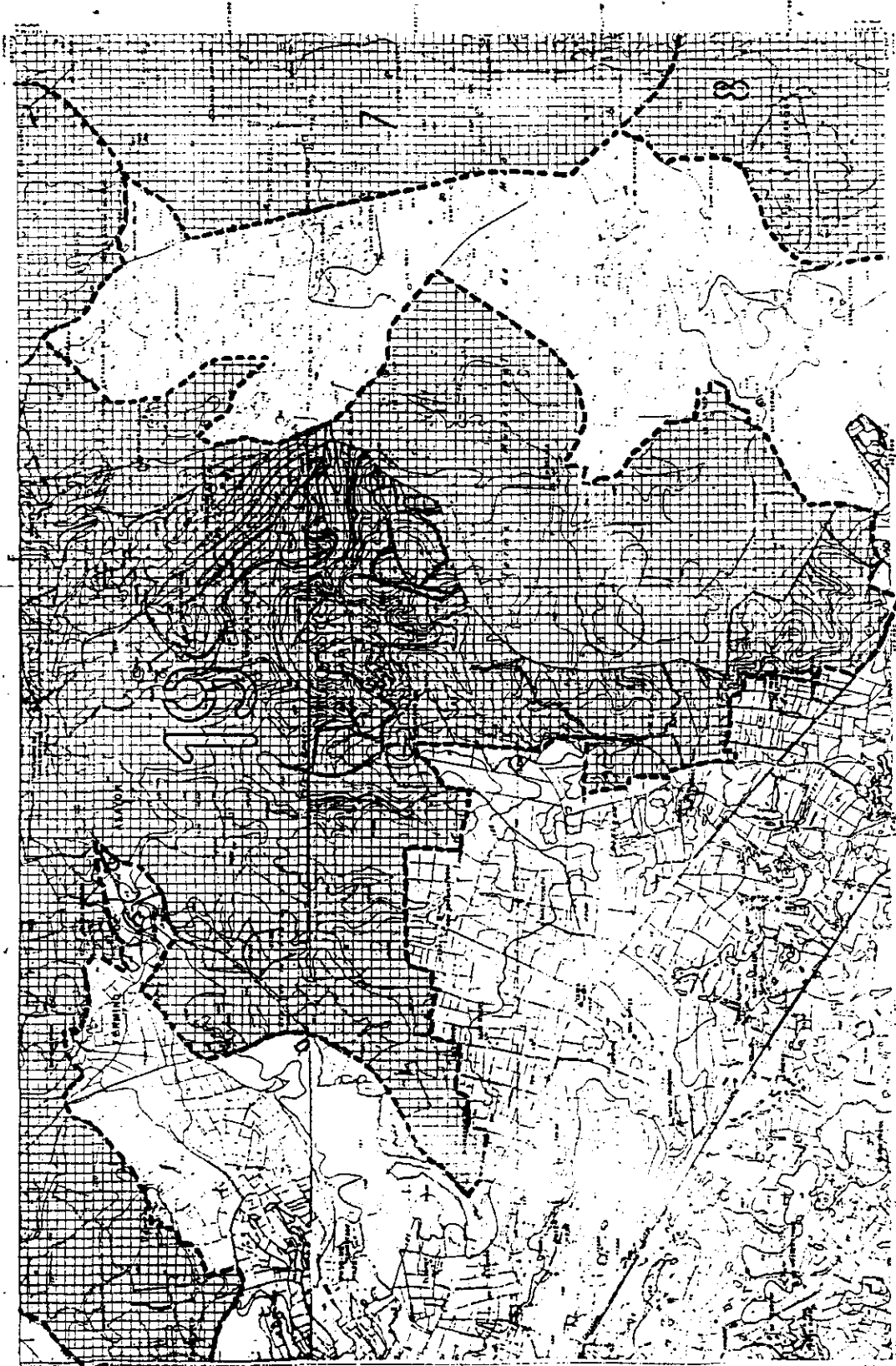
**MAPA DE LA MEMORIA MERCADAL ALAUR, MAG**

**MAPA DE LA MEMORIA MERCADAL ALAUR, MAG**

**MAPA DE LA MEMORIA MERCADAL ALAUR, MAG**

**MAPA DE LA MEMORIA MERCADAL ALAUR, MAG**

**MAPA DE LA MEMORIA MERCADAL ALAUR, MAG**



**PARLAMENT DE LES ILLES BALEARS**  
 LLEI D'ESPÀIS NATURALS I DE RÉGIM URBANÍSTIC DE LES ÀREES D'ESPECIAL PROTECCIÓ DE LES ILLES BALEARS  
 ANNEX I PENYES DE EGIPTE

|          |           |
|----------|-----------|
| ESCALA   | 1:500 000 |
| PROYECTO | 19-2      |
| FECHA    | 19        |

**INFORMACIÓ CARTOGRAFICA**  
 Aquesta carta ha estat elaborada a partir de les dades cartogràfiques existents i de les fotografies aèries. Els límits dels terrenys i dels edificis són els que apareixen a les fotografies aèries. Els límits dels terrenys i dels edificis són els que apareixen a les fotografies aèries.

**USOS DEL SOL**  
 1. ÚS RESIDENCIAL  
 2. ÚS INDUSTRIAL  
 3. ÚS COMERCIAL  
 4. ÚS PÚBLIC  
 5. ÚS VERDURES  
 6. ÚS VERDURES I FRUITS  
 7. ÚS VERDURES I FRUITS I FLORS

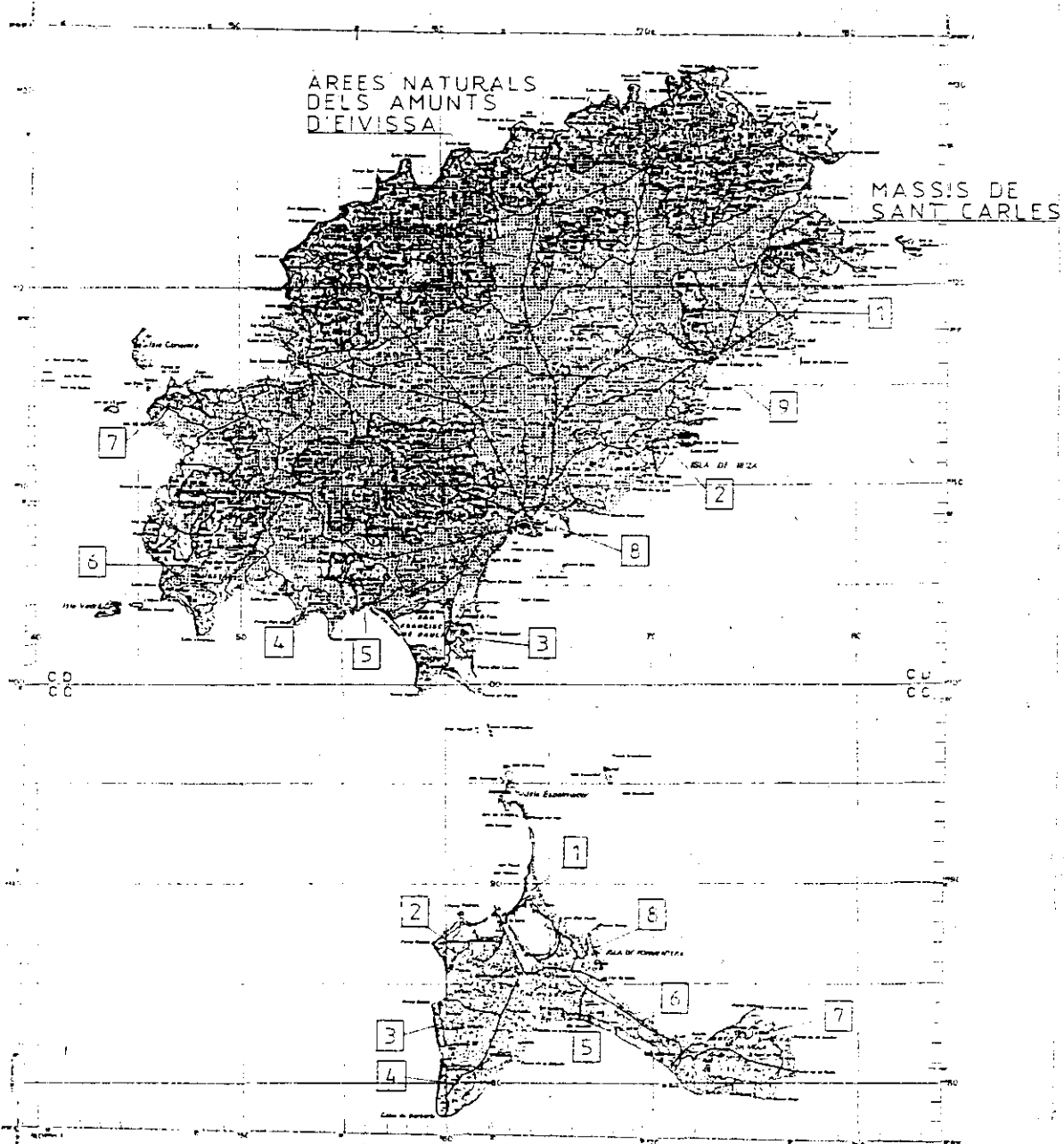
**SIGNES CONJUNCIOPALS**  
 1. Línia contínua: línia de límit de parcel·la.  
 2. Línia puntejada: línia de límit de finca.  
 3. Línia de punts: línia de límit de terreny.  
 4. Línia de punts i trets: línia de límit de terreny i edificis.  
 5. Línia de punts i trets i punts: línia de límit de terreny i edificis i terreny.

**LEGENDA**  
 1. Línia contínua: línia de límit de parcel·la.  
 2. Línia puntejada: línia de límit de finca.  
 3. Línia de punts: línia de límit de terreny.  
 4. Línia de punts i trets: línia de límit de terreny i edificis.  
 5. Línia de punts i trets i punts: línia de límit de terreny i edificis i terreny.

**RECTORAT ALTAIR**  
 MAJORCA



- EIVISSA: 1.— PUIG DE MUSSONA I PUIG DE DE S'EIXERO  
 2.— CAP LLIBRELL  
 3.— SES SALINES  
 4.— CALA JONDAL  
 5.— SERRA DE SA COVA SANTA I PUIG D'EN PALLEU  
 6.— CAP LLENTRISCA-SA TALAIASSA  
 7.— CALA COMPTA-CALA BASSA  
 8.— SERRA DE SES FONTANELLES-SERRA GROSSA  
 9.— DEL PUIG D'EN BASSETA A PUIG D'EN MUSSONS



- FORMENTERA:  
 1.— SES SALINES-ESTANY PUDENT  
 2.— ESTANY DES PEIX  
 3.— ES CAP ALT  
 4.— CAP DE BARBARIA  
 5.— ES PI DEN CATALA  
 6.— PLATJA DE MIGJORN I COSTA DE TRAMUNTANA  
 7.— LA HOLA  
 8.— PUNTA PRIMA



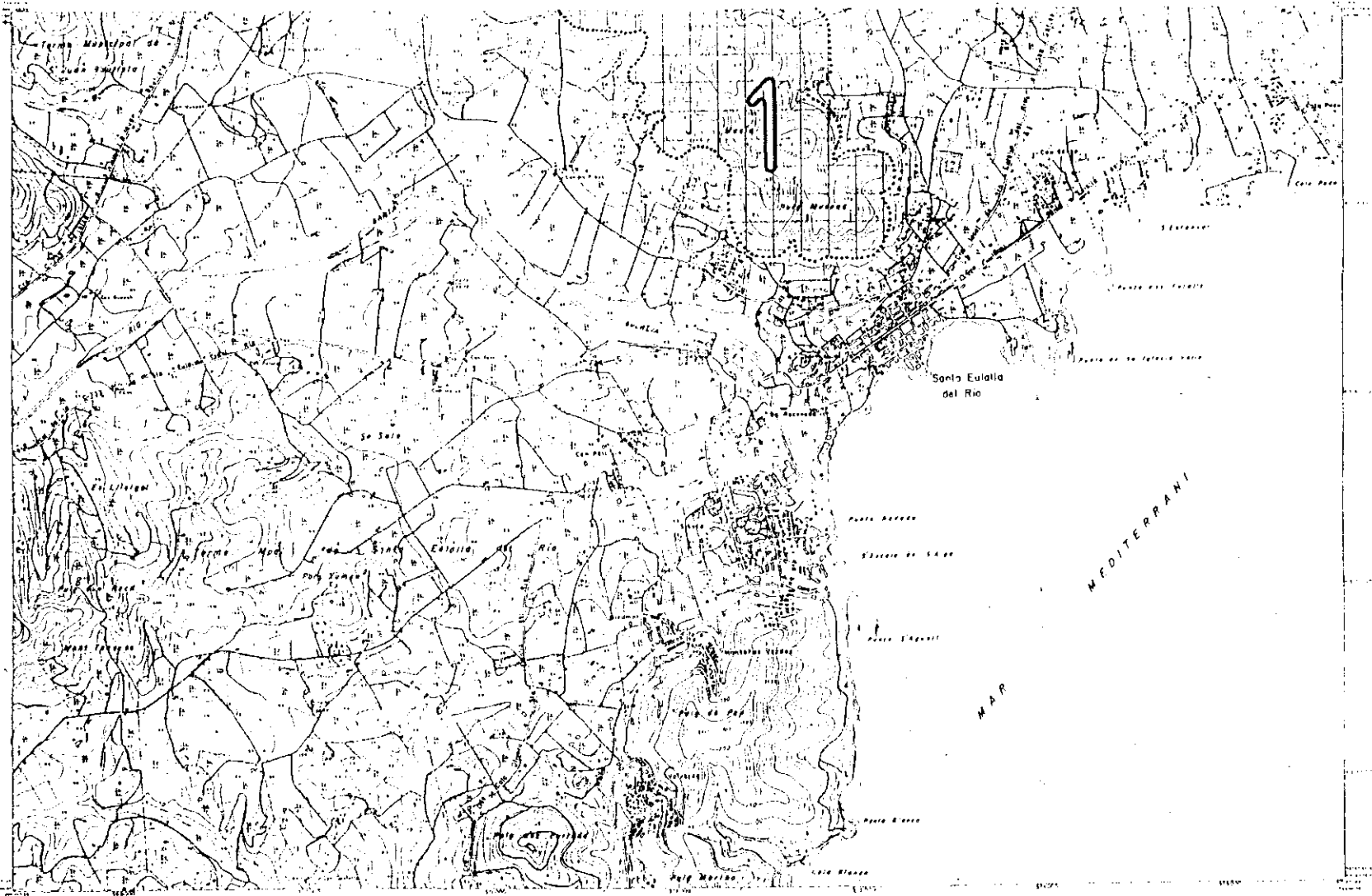
**PARLAMENT DE LES ILLES BALEARS**

ILLEI D'ESPAS NATURALS I DE RÈGIM URBANÍSTIC DE LES ILLES BALEARS  
 ÀREES D'ESPECIAL PROTECCIÓ DE LES ILLES BALEARS

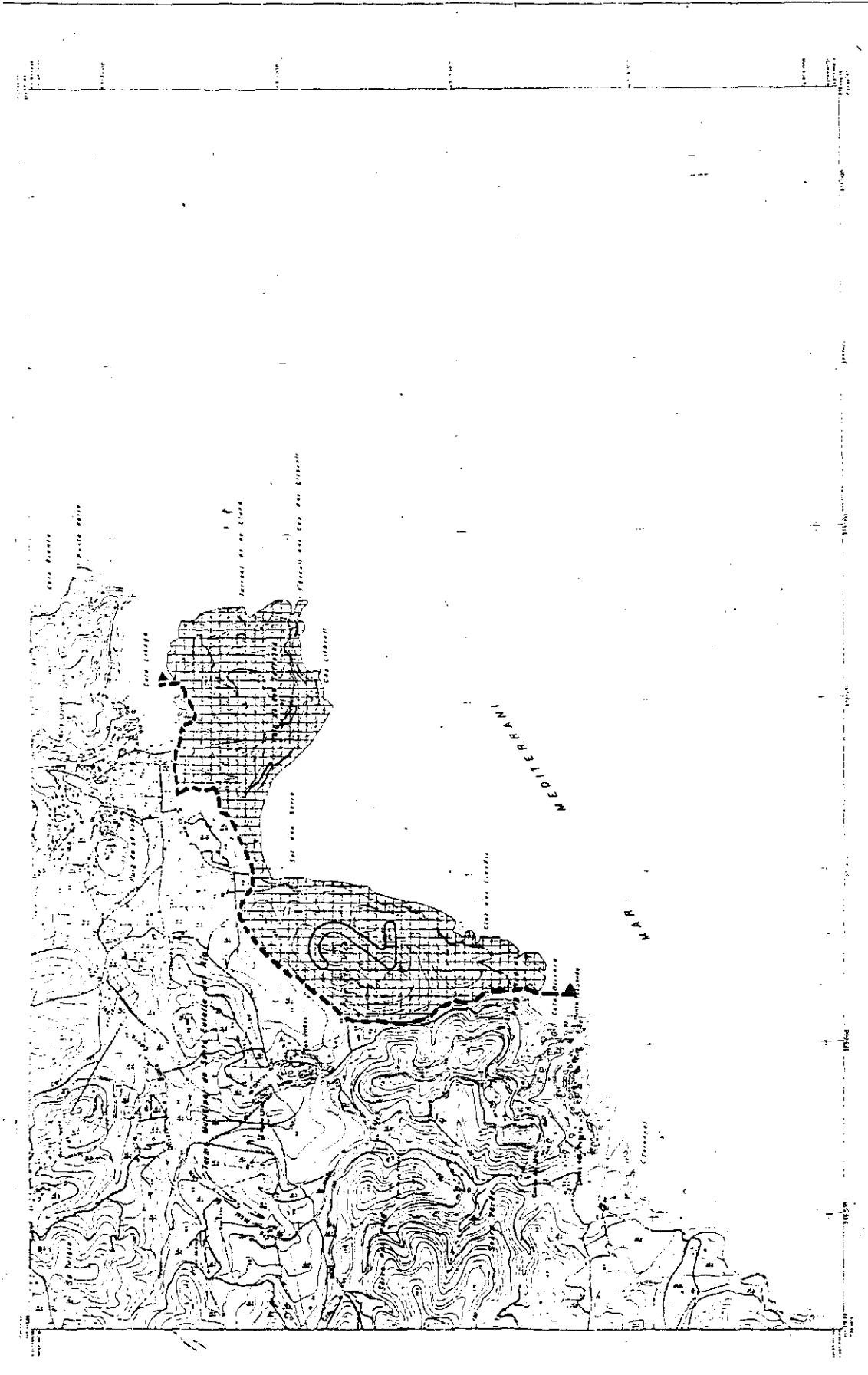
ANNEX I : EIVISSA I FORMENTERA. PLANOL GUIA







|   |  |   |  |  |  |   |
|---|--|---|--|--|--|---|
| <p><b>LEGENDA</b></p> <p>100000: Línea roja<br/>         100000: Línea amarilla<br/>         100000: Línea verde<br/>         100000: Línea azul<br/>         100000: Línea negra</p> | <p><b>FIGURAS CONVENCIONALES</b></p> <p>100000: Línea roja<br/>         100000: Línea amarilla<br/>         100000: Línea verde<br/>         100000: Línea azul<br/>         100000: Línea negra</p> | <p><b>LEYES DEL SOL</b></p> <p>100000: Línea roja<br/>         100000: Línea amarilla<br/>         100000: Línea verde<br/>         100000: Línea azul<br/>         100000: Línea negra</p> | <p><b>SÍMBOLOS</b></p> <p>100000: Línea roja<br/>         100000: Línea amarilla<br/>         100000: Línea verde<br/>         100000: Línea azul<br/>         100000: Línea negra</p> | <p><b>INFORMACIÓN CARTOGRAFICA</b></p> <p>100000: Línea roja<br/>         100000: Línea amarilla<br/>         100000: Línea verde<br/>         100000: Línea azul<br/>         100000: Línea negra</p> | <p><b>ANEXOS</b></p> <p>100000: Línea roja<br/>         100000: Línea amarilla<br/>         100000: Línea verde<br/>         100000: Línea azul<br/>         100000: Línea negra</p> | <p><b>PARLAMENT DE LES ILLES BALEARS</b></p> <p>LLEI D'ESPÀIS NATURALS I DE RÈGIM URBANÍSTIC DE LES ÀREES D'ESPECIAL PROTECCIÓ DE LES ILLES BALEARS</p> <p>ANNEX I PUIG DE MUSSONA I PUIG DE SEIXERO</p> <p>1-2</p> |
|---|--|---|--|--|--|---|



**PARLAMENT DE LES ILLES BALEARS**  
 LLEI D'ESPÀIS NATURALIS I DE RÈGIM URBANÍSTIC DE LES ILLES BALEARS  
 ANNEEX I CAP LLIBRELL

**INFORMACIÓ CARTOGRÀFICA**  
 TITULAR: ARIP  
 ESCALA: 1:50.000  
 DATA: 1985

**VERTICES**  
 NÚM. 1  
 COORDENADES: UTM 30Q UTM 30Q


**COORDINADES DEL S'AL**  
 UTM 30Q UTM 30Q

**RIGNES CONVENCIONALS**  
 1. Línia de límit de l'espai natural  
 2. Línia de límit de l'espai urbanístic  
 3. Línia de límit de l'espai agrícola  
 4. Línia de límit de l'espai forestal  
 5. Línia de límit de l'espai marítim  
 6. Línia de límit de l'espai protegit  
 7. Línia de límit de l'espai de reserva  
 8. Línia de límit de l'espai de recuperació  
 9. Línia de límit de l'espai de restauració  
 10. Línia de límit de l'espai de conservació

**EVISSAL JOAN BAPTISTA SANTA EULÀRIA DES RIU**  
 ESCALA: 1:50.000  
 DATA: 1985

ÀREA: 2





**PARLAMENT DE LES ILLES BALEARS**  
 LLEI D'ESPANS NATURAL I DE RÉGIM URBANÍSTIC DE LES ÀREES D'ESPECIAL PROTECCIÓ DE LES ILLES BALEARS  
 ANNEX I SES SALINES

**INFORMACIÓ CARTOGRAFICA**  
 INFORMACIÓ DE LA CARTOGRAFIA DE LES ILLES BALEARS. Aquesta informació és de caràcter general i no té caràcter vinculant. Els propietaris dels terrenys han de consultar els plànols de parcel·l·lació i els plànols de parcel·l·lació de les salines.

**VERTEX**  
 VERTEX DE LES ILLES BALEARS. Aquesta informació és de caràcter general i no té caràcter vinculant. Els propietaris dels terrenys han de consultar els plànols de parcel·l·lació i els plànols de parcel·l·lació de les salines.

**USOS DEL SÒL**  
 USOS DEL SÒL DE LES ILLES BALEARS. Aquesta informació és de caràcter general i no té caràcter vinculant. Els propietaris dels terrenys han de consultar els plànols de parcel·l·lació i els plànols de parcel·l·lació de les salines.


**CONDICIONS CONVENCIONALS**  
 CONDICIONS CONVENCIONALS DE LES ILLES BALEARS. Aquesta informació és de caràcter general i no té caràcter vinculant. Els propietaris dels terrenys han de consultar els plànols de parcel·l·lació i els plànols de parcel·l·lació de les salines.

**MAPA DE LES ILLES BALEARS**  
 MAPA DE LES ILLES BALEARS. Aquesta informació és de caràcter general i no té caràcter vinculant. Els propietaris dels terrenys han de consultar els plànols de parcel·l·lació i els plànols de parcel·l·lació de les salines.

**MALLORCA I SANY JOSEP**

**3-2**  
 3-2

**3**



**PARLAMENT DE LES ILLES BALEARS**  
 LLEI D'ESPANIS NATURALS I DE RÈGIM URBANÍSTIC DE LES ÀREES D'ESPECIAL PROTECCIÓ DE LES ILLES BALEARS

ANNEX I SES 3 ALINES

ESCALA: 1:50.000

W 3-3 ANTA 3

---

**INFORMACIÓ CARTOGRAFICA**  
 TITOL: 3-3 ILLES BALEARS  
 ESCALA: 1:50.000  
 DATA: 1984

**ANEX I SES 3 ALINES**

**MALLORCA I SANT JOSEP**

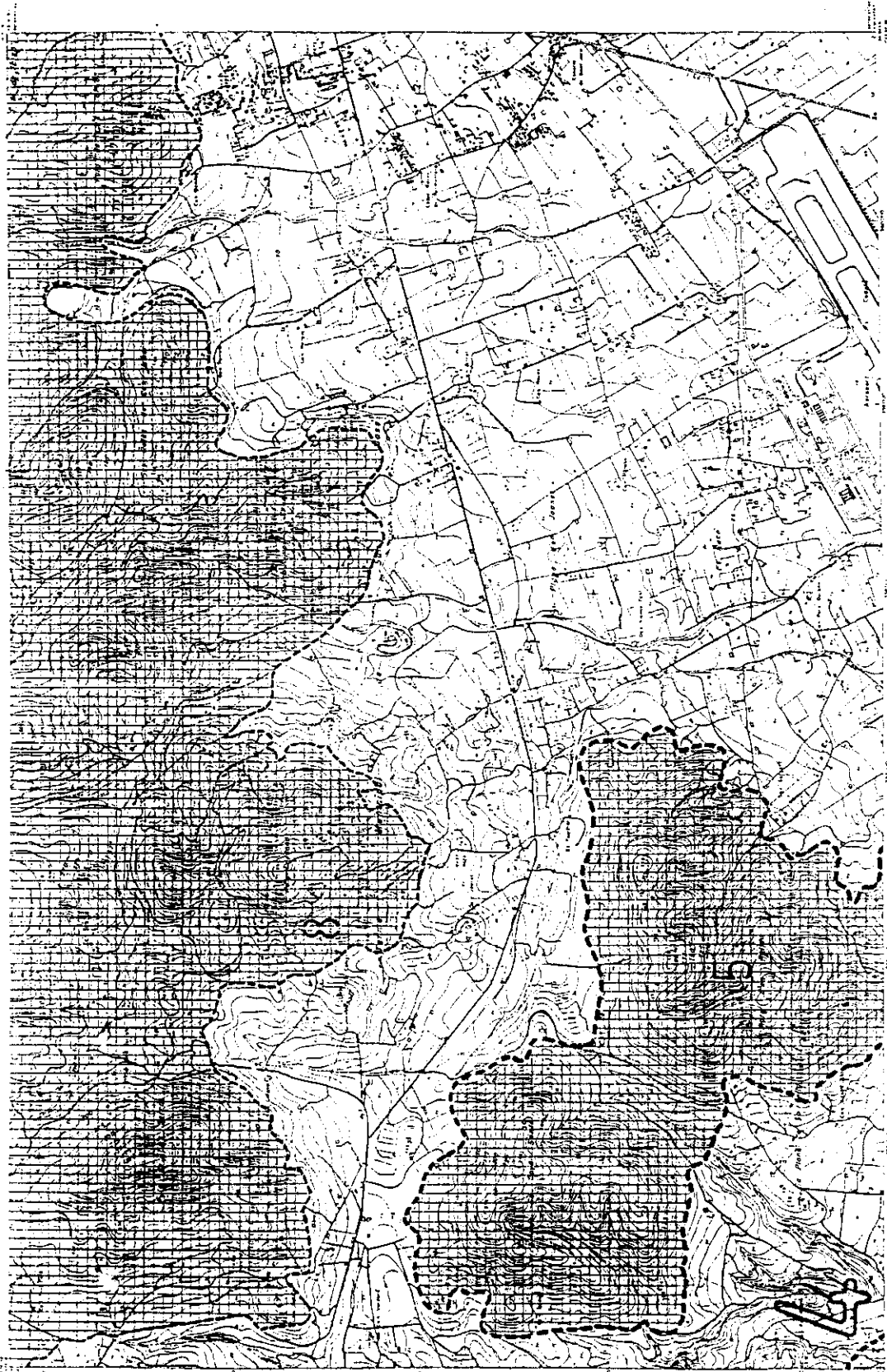
---

**USOS DEL SÒL**  
 1. Sòl urbà  
 2. Sòl residencial  
 3. Sòl industrial  
 4. Sòl comercial  
 5. Sòl terciari  
 6. Sòl agrícola  
 7. Sòl forestal  
 8. Sòl protegit

---

**CONDICIONS CONVENCIONALS**  
 1. Sòl urbà: 100% edificable  
 2. Sòl residencial: 100% edificable  
 3. Sòl industrial: 100% edificable  
 4. Sòl comercial: 100% edificable  
 5. Sòl terciari: 100% edificable  
 6. Sòl agrícola: 100% edificable  
 7. Sòl forestal: 100% edificable  
 8. Sòl protegit: 100% edificable





**PARLAMENT DE LES ILLES BALEARS**  
 LEI D'ESPÀIS NATURALS DE REGIM URBANÍSTIC DE LES ILLES BALEARS  
 ART 15 D'ESPECIAL PROTECCIÓ DE LES ILLES BALEARS

MINISTRE | CALA JONDAL  
 ESCALA 1:50.000  
 4-1

ARIP  
 JOSEP

**PREPARACIÓ: CAHILLER-DALMAU**

**VEGETACIÓ**

|    |   |
|----|---|
| 1  | Vegetació de muntanya   |
| 2  | Vegetació de collada  |
| 3  | Vegetació de vessant  |
| 4  | Vegetació de vall   |
| 5  | Vegetació de costa  |
| 6  | Vegetació de marjal   |
| 7  | Vegetació de bosc   |
| 8  | Vegetació de camp   |
| 9  | Vegetació de jardí  |
| 10 | Vegetació de hort   |
| 11 | Vegetació de camp de regadiu  |
| 12 | Vegetació de camp de secà   |
| 13 | Vegetació de camp de secà irrigat   |
| 14 | Vegetació de camp de secà irrigat amb arbres  |
| 15 | Vegetació de camp de secà irrigat amb arbres i arbusts  |
| 16 | Vegetació de camp de secà irrigat amb arbres i arbusts i herba  |
| 17 | Vegetació de camp de secà irrigat amb arbres i arbusts i herba i arbres   |
| 18 | Vegetació de camp de secà irrigat amb arbres i arbusts i herba i arbres i arbusts   |
| 19 | Vegetació de camp de secà irrigat amb arbres i arbusts i herba i arbres i arbusts i herba   |
| 20 | Vegetació de camp de secà irrigat amb arbres i arbusts i herba i arbres i arbusts i herba i arbres  |
| 21 | Vegetació de camp de secà irrigat amb arbres i arbusts i herba i arbres i arbusts i herba i arbres i arbusts  |
| 22 | Vegetació de camp de secà irrigat amb arbres i arbusts i herba i arbres i arbusts i herba i arbres i arbusts i herba  |
| 23 | Vegetació de camp de secà irrigat amb arbres i arbusts i herba i arbres i arbusts i herba i arbres i arbusts i herba i arbres   |
| 24 | Vegetació de camp de secà irrigat amb arbres i arbusts i herba i arbres i arbusts i herba i arbres i arbusts i herba i arbres i arbusts   |
| 25 | Vegetació de camp de secà irrigat amb arbres i arbusts i herba i arbres i arbusts i herba i arbres i arbusts i herba i arbres i arbusts i herba   |
| 26 | Vegetació de camp de secà irrigat amb arbres i arbusts i herba i arbres i arbusts i herba i arbres i arbusts i herba i arbres i arbusts i herba i arbres                                      |
| 27 | Vegetació de camp de secà irrigat amb arbres i arbusts i herba i arbres i arbusts i herba i arbres i arbusts i herba i arbres i arbusts i herba i arbres i arbusts                            |
| 28 | Vegetació de camp de secà irrigat amb arbres i arbusts i herba i arbres i arbusts i herba i arbres i arbusts i herba i arbres i arbusts i herba i arbres i arbusts i herba                    |
| 29 | Vegetació de camp de secà irrigat amb arbres i arbusts i herba i arbres i arbusts i herba i arbres i arbusts i herba i arbres i arbusts i herba i arbres i arbusts i herba i arbres           |
| 30 | Vegetació de camp de secà irrigat amb arbres i arbusts i herba i arbres i arbusts i herba i arbres i arbusts i herba i arbres i arbusts i herba i arbres i arbusts i herba i arbres i arbusts |

**USOS DEL SÒL**

|    |                              |
|----|------------------------------|
| 1  | Urbanització                 |
| 2  | Indústria                    |
| 3  | Comerç                       |
| 4  | Oficines                     |
| 5  | Albergues                    |
| 6  | Restaurants                  |
| 7  | Hotels                       |
| 8  | Parques                      |
| 9  | Centres d'oci                |
| 10 | Centres culturals            |
| 11 | Centres educatius            |
| 12 | Centres de recerca           |
| 13 | Centres de serveis           |
| 14 | Centres de salut             |
| 15 | Centres de treball           |
| 16 | Centres de recreació         |
| 17 | Centres de cultura           |
| 18 | Centres de ciència           |
| 19 | Centres de tecnologia        |
| 20 | Centres de comunicació       |
| 21 | Centres de transport         |
| 22 | Centres de logística         |
| 23 | Centres de producció         |
| 24 | Centres de distribució       |
| 25 | Centres de consum            |
| 26 | Centres de serveis públics   |
| 27 | Centres de serveis privats   |
| 28 | Centres de serveis socials   |
| 29 | Centres de serveis culturals |
| 30 | Centres de serveis educatius |

**NOTES: D'APLICACIÓ**

1. Els terrenys que s'indiquen amb aquest símbol són de propietat pública i s'han de considerar com a terrenys de domini públic.

2. Els terrenys que s'indiquen amb aquest símbol són de propietat privada i s'han de considerar com a terrenys de domini privat.

3. Els terrenys que s'indiquen amb aquest símbol són de propietat privada i s'han de considerar com a terrenys de domini privat.

4. Els terrenys que s'indiquen amb aquest símbol són de propietat privada i s'han de considerar com a terrenys de domini privat.

5. Els terrenys que s'indiquen amb aquest símbol són de propietat privada i s'han de considerar com a terrenys de domini privat.

6. Els terrenys que s'indiquen amb aquest símbol són de propietat privada i s'han de considerar com a terrenys de domini privat.

7. Els terrenys que s'indiquen amb aquest símbol són de propietat privada i s'han de considerar com a terrenys de domini privat.

8. Els terrenys que s'indiquen amb aquest símbol són de propietat privada i s'han de considerar com a terrenys de domini privat.

9. Els terrenys que s'indiquen amb aquest símbol són de propietat privada i s'han de considerar com a terrenys de domini privat.

10. Els terrenys que s'indiquen amb aquest símbol són de propietat privada i s'han de considerar com a terrenys de domini privat.

11. Els terrenys que s'indiquen amb aquest símbol són de propietat privada i s'han de considerar com a terrenys de domini privat.

12. Els terrenys que s'indiquen amb aquest símbol són de propietat privada i s'han de considerar com a terrenys de domini privat.

13. Els terrenys que s'indiquen amb aquest símbol són de propietat privada i s'han de considerar com a terrenys de domini privat.

14. Els terrenys que s'indiquen amb aquest símbol són de propietat privada i s'han de considerar com a terrenys de domini privat.

15. Els terrenys que s'indiquen amb aquest símbol són de propietat privada i s'han de considerar com a terrenys de domini privat.

16. Els terrenys que s'indiquen amb aquest símbol són de propietat privada i s'han de considerar com a terrenys de domini privat.

17. Els terrenys que s'indiquen amb aquest símbol són de propietat privada i s'han de considerar com a terrenys de domini privat.

18. Els terrenys que s'indiquen amb aquest símbol són de propietat privada i s'han de considerar com a terrenys de domini privat.

19. Els terrenys que s'indiquen amb aquest símbol són de propietat privada i s'han de considerar com a terrenys de domini privat.

20. Els terrenys que s'indiquen amb aquest símbol són de propietat privada i s'han de considerar com a terrenys de domini privat.

21. Els terrenys que s'indiquen amb aquest símbol són de propietat privada i s'han de considerar com a terrenys de domini privat.

22. Els terrenys que s'indiquen amb aquest símbol són de propietat privada i s'han de considerar com a terrenys de domini privat.

23. Els terrenys que s'indiquen amb aquest símbol són de propietat privada i s'han de considerar com a terrenys de domini privat.

24. Els terrenys que s'indiquen amb aquest símbol són de propietat privada i s'han de considerar com a terrenys de domini privat.

25. Els terrenys que s'indiquen amb aquest símbol són de propietat privada i s'han de considerar com a terrenys de domini privat.

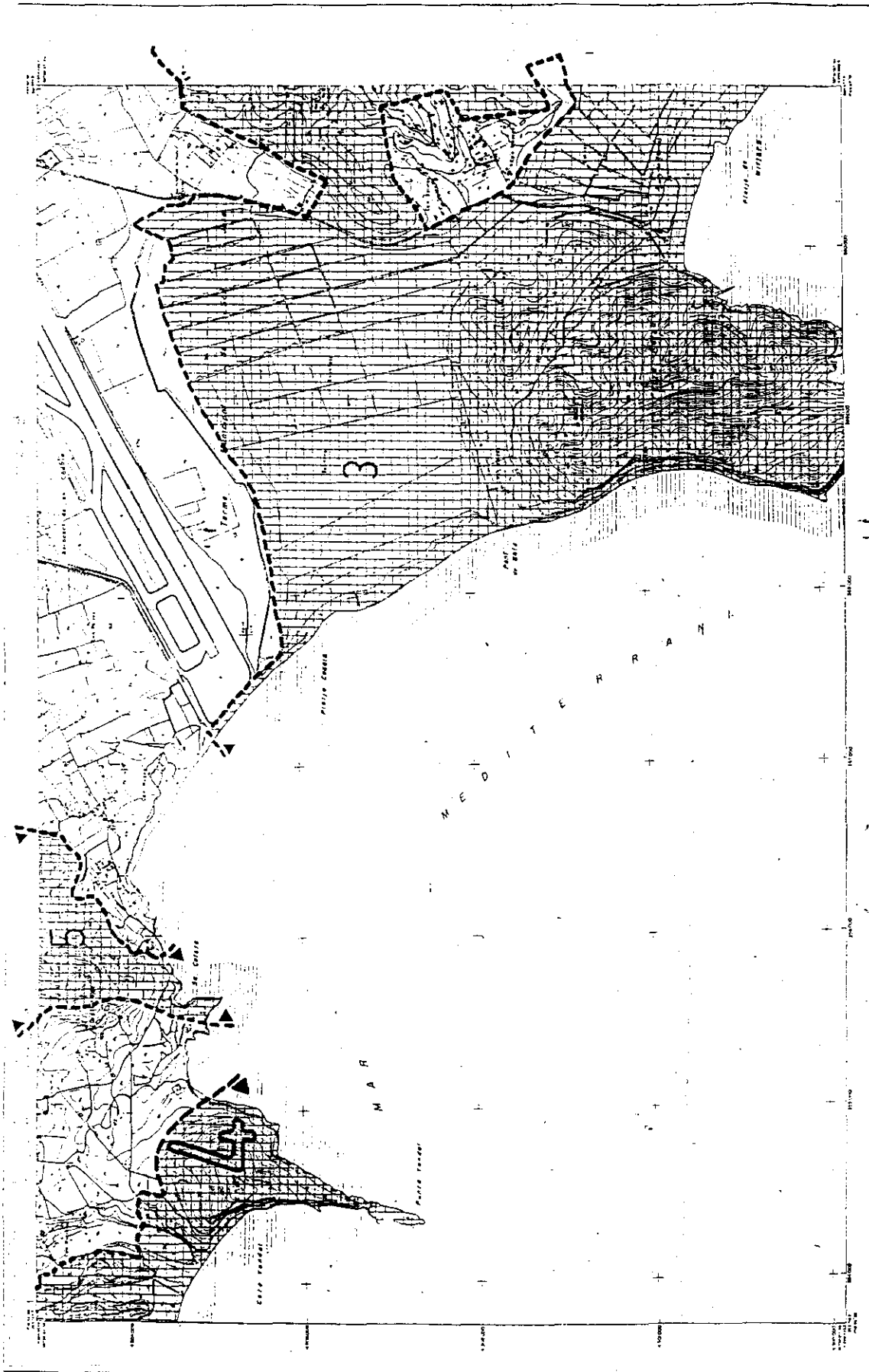
26. Els terrenys que s'indiquen amb aquest símbol són de propietat privada i s'han de considerar com a terrenys de domini privat.

27. Els terrenys que s'indiquen amb aquest símbol són de propietat privada i s'han de considerar com a terrenys de domini privat.

28. Els terrenys que s'indiquen amb aquest símbol són de propietat privada i s'han de considerar com a terrenys de domini privat.

29. Els terrenys que s'indiquen amb aquest símbol són de propietat privada i s'han de considerar com a terrenys de domini privat.

30. Els terrenys que s'indiquen amb aquest símbol són de propietat privada i s'han de considerar com a terrenys de domini privat.



**PARLAMENT DE LES ILLES BALEARS**  
**LLEI D'ESPAS NATURAL I DE RÈGIM URBANÍSTIC DE LES ÀREES D'ESPECIAL PROTECCIÓ DE LES ILLES BALEARS**  
 ANNEX I CALA JONDAL

**VISSAT SANT JOSEP**

**INFORMAL CARTOGRAFIC**  
 Informació sobre el sistema de projecció i les coordenades de les illes Balears.

**USOS DEL SÒL**  
 Tipus de zones protegides i usos autoritzats.

**RIGNES CONVENIENCIONALS**  
 Símbols i codis per a la identificació de les zones protegides.

**ESCALA**  
 1:50.000

**ÀREA**  
 4

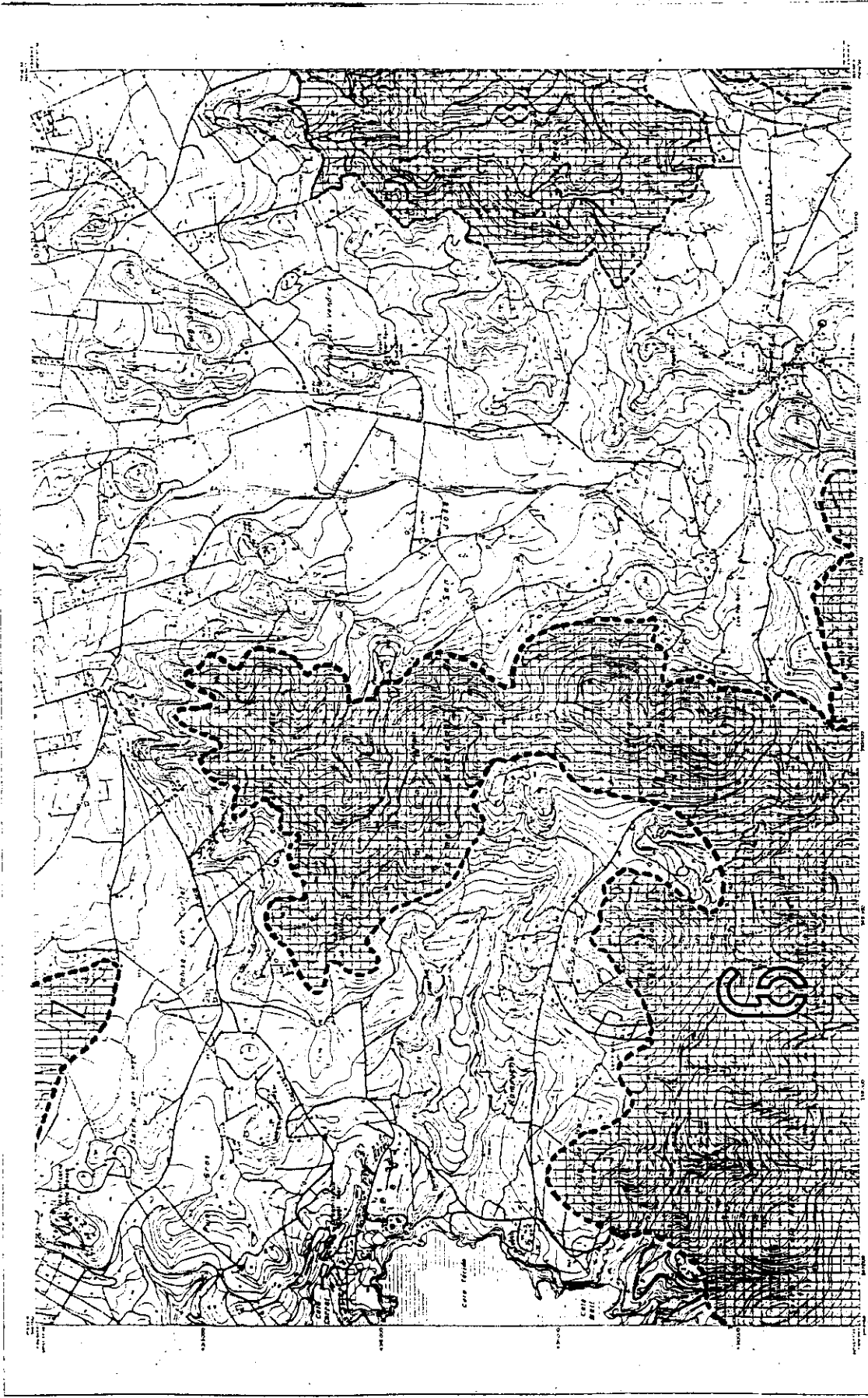












**PARLAMENT DE LES ILLES BALEARS**

LLIBRE DE SPAS NATURALISTES DE REGIM URBANÍSTIC DE LES ILLES BALEARS  
 ÀREES D'ESPECIAL PROTECCIÓ DE LES ILLES BALEARS

AFICH X-1 CAP LLENTISSICA - SA TALLASSA  
 ESCALA 1:50.000  
 6-1

INFORMACIÓ  
 ANEJ I  
 ANEJ II

ELABORAT PER: EIVISSA I SANTI JOSEP I SANTI ANTONI ABAD

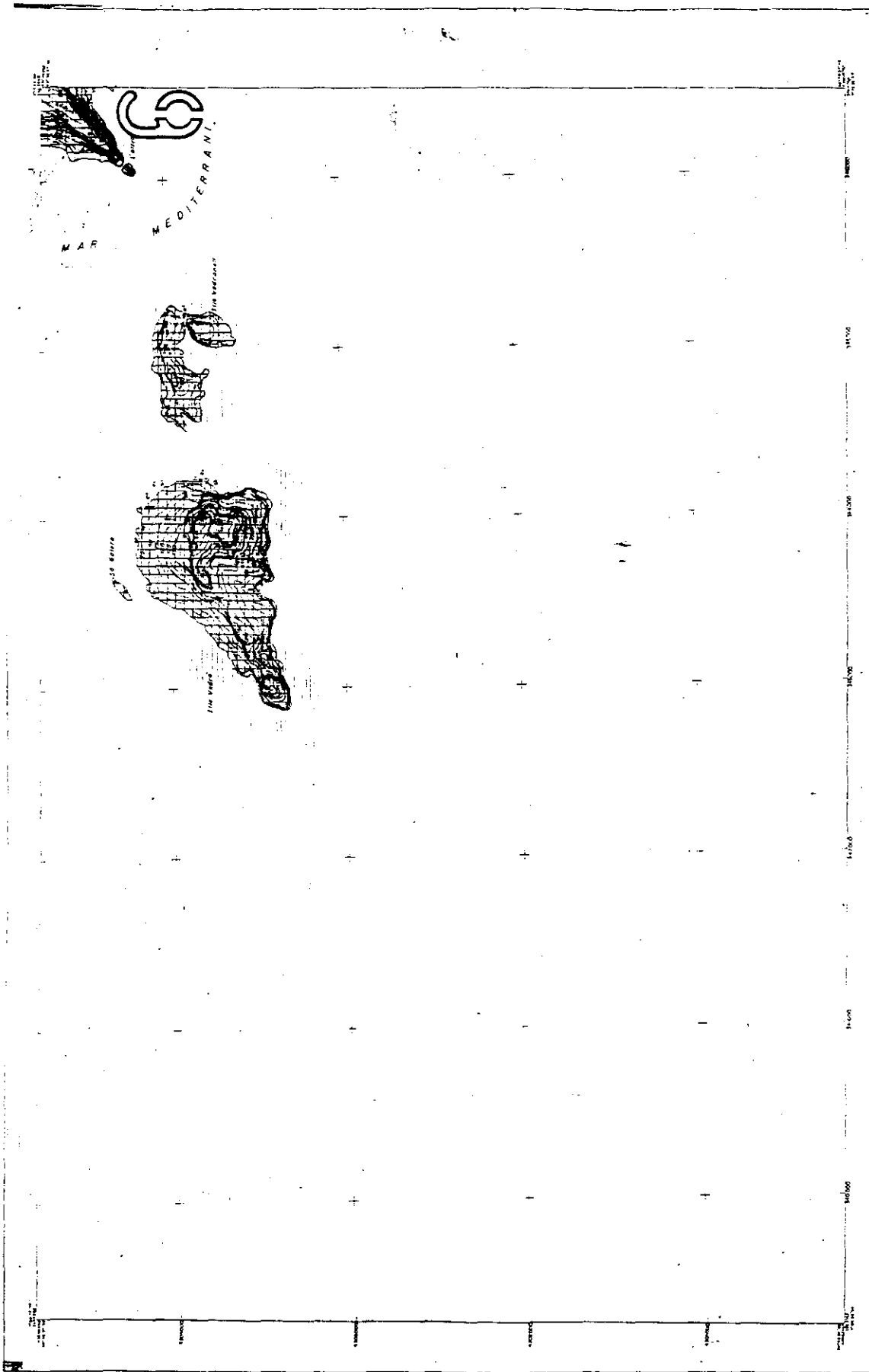
INFORMACIÓ CARTOGRAFICA  
 ESTATUTS DE LA CARTOGRAFIA DE LES ILLES BALEARS

VERTICAL  
 DIFUSIÓ DEL SOL  
 DIFUSIÓ DEL SOL

REGIONS CONVENIENCIONALS  
 DIFUSIÓ DEL SOL  
 DIFUSIÓ DEL SOL







**PARLAMENT DE LES ILLES BALEARS**

LEI DESAIGNS NATURALS I DE REGIM URBANÍSTIC DE LES ÀREES D'ESPECIAL PROTECCIÓ DE LES ILLES BALEARS

ANNEX I CAP LLETRISCA - SA TALAASSA

ESCALA: 1:50.000

INFORME: 6-4

DATA: 1984

ELABORAT PER: SANTI JOSEP

**SIGNES CONVENCIONALS**

**USOS DEL SÒL**

**VERTIX**


**INDICACIÓ D'ADAPTACIÓ**

**MAPA**

**PLANS**







**PARLAMENT DE LES ILLES BALEARS**  
 LEI DESPANS NATURALS I DE RÈGIM URBANÍSTIC DE LES ILLES BALEARS  
 ANNEX I CAP LLENTISSCA - SA TALAÏSSA  
 ESCALA: 1:50.000  
 6-6

**ANEX I CAP LLENTISSCA - SA TALAÏSSA**

|   |   |   |   |   |   |   |   |   |    |
|---|---|---|---|---|---|---|---|---|----|
| 1 | 2 | 3 | 4 | 5 | 6 | 7 | 8 | 9 | 10 |
| 1 | 2 | 3 | 4 | 5 | 6 | 7 | 8 | 9 | 10 |

**COMISSARI GENERAL DE L'URBANISME I EDIFICACIÓ**  
 DEPARTAMENT D'URBANISME I EDIFICACIÓ  
 DIRECCIÓ GENERAL D'URBANISME I EDIFICACIÓ  
 DIRECCIÓ GENERAL D'EDIFICACIÓ  
 DIRECCIÓ GENERAL D'ENGINYERIA I ARQUITECTURA  
 DIRECCIÓ GENERAL D'ESTUDIS I INFORMACIÓ

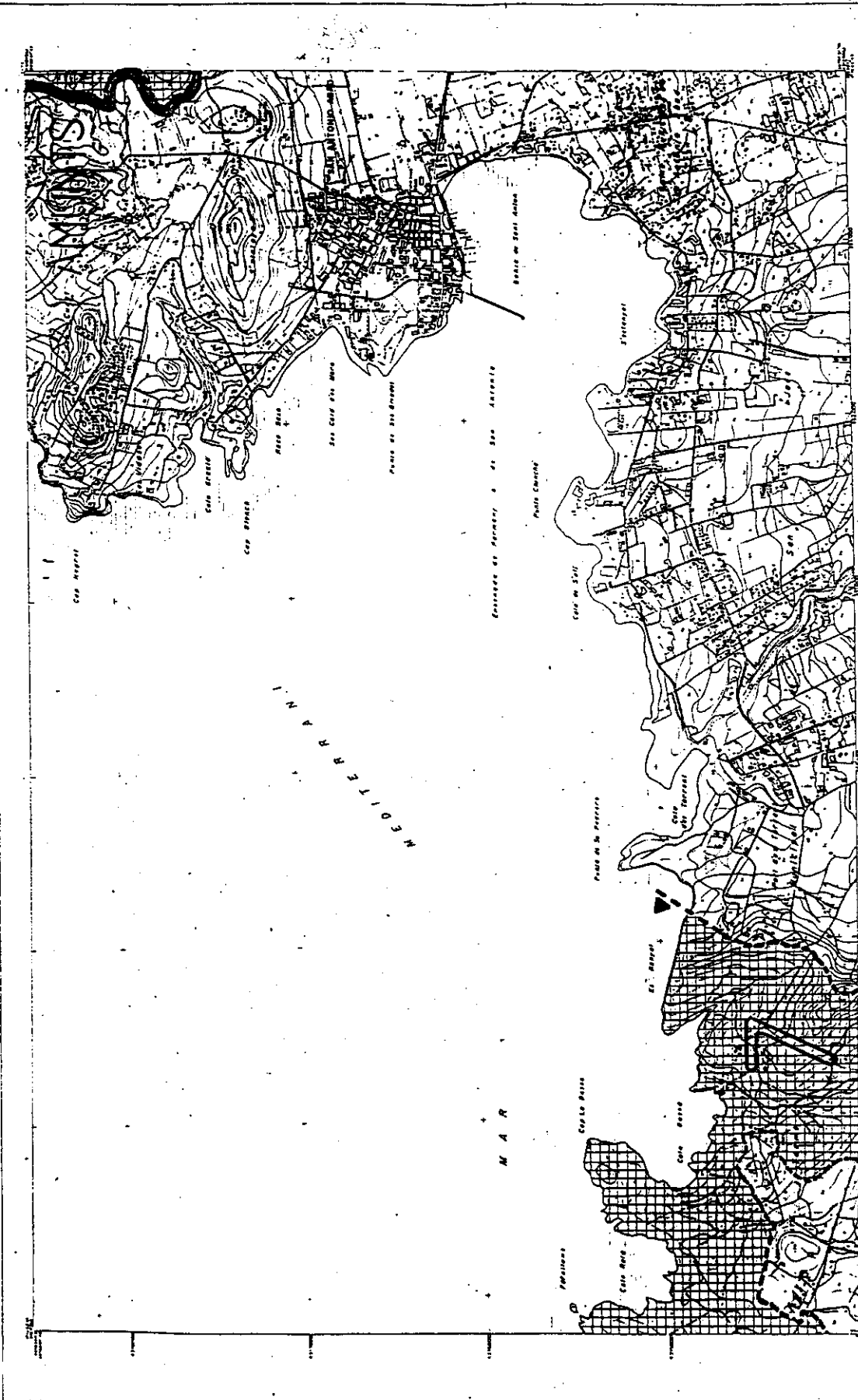
**COMISSARI GENERAL DE L'URBANISME I EDIFICACIÓ**  
 DEPARTAMENT D'URBANISME I EDIFICACIÓ  
 DIRECCIÓ GENERAL D'URBANISME I EDIFICACIÓ  
 DIRECCIÓ GENERAL D'EDIFICACIÓ  
 DIRECCIÓ GENERAL D'ENGINYERIA I ARQUITECTURA  
 DIRECCIÓ GENERAL D'ESTUDIS I INFORMACIÓ

**URBANISME I EDIFICACIÓ**  
 DIRECCIÓ GENERAL D'URBANISME I EDIFICACIÓ  
 DIRECCIÓ GENERAL D'EDIFICACIÓ  
 DIRECCIÓ GENERAL D'ENGINYERIA I ARQUITECTURA  
 DIRECCIÓ GENERAL D'ESTUDIS I INFORMACIÓ

**URBANISME I EDIFICACIÓ**  
 DIRECCIÓ GENERAL D'URBANISME I EDIFICACIÓ  
 DIRECCIÓ GENERAL D'EDIFICACIÓ  
 DIRECCIÓ GENERAL D'ENGINYERIA I ARQUITECTURA  
 DIRECCIÓ GENERAL D'ESTUDIS I INFORMACIÓ

**URBANISME I EDIFICACIÓ**  
 DIRECCIÓ GENERAL D'URBANISME I EDIFICACIÓ  
 DIRECCIÓ GENERAL D'EDIFICACIÓ  
 DIRECCIÓ GENERAL D'ENGINYERIA I ARQUITECTURA  
 DIRECCIÓ GENERAL D'ESTUDIS I INFORMACIÓ

**URBANISME I EDIFICACIÓ**  
 DIRECCIÓ GENERAL D'URBANISME I EDIFICACIÓ  
 DIRECCIÓ GENERAL D'EDIFICACIÓ  
 DIRECCIÓ GENERAL D'ENGINYERIA I ARQUITECTURA  
 DIRECCIÓ GENERAL D'ESTUDIS I INFORMACIÓ



**PARLAMENT DE LES ILLES BALEARS**

LEI DESPÀIS NATURALS I DE RÈGIM URBANÍSTIC DE LES ÀREES D'ESPECIAL PROTECCIÓ DE LES ILLES BALEARS

ANNEX I CALA COMPTA - CALA BASSA

IF: PULA      ESCALA: 1:50.000      0 100 200 300 400 500 600 700 800 900 M

7-1      7

**EVISSA S. SANT JOSEP S. SANT ANTONI ABAD**

|        |         |          |         |
|--------|---------|----------|---------|
| ANEX I | ANEX II | ANEX III | ANEX IV |
| 1.1    | 1.2     | 1.3      | 1.4     |

**INFORMACIÓ CARTOGRÀFICA**

PROJECCIÓ: UTM      ESCALA: 1:50.000      DATUM: EDINBURGH

PROJECCIÓ: UTM      ESCALA: 1:50.000      DATUM: EDINBURGH

PROJECCIÓ: UTM      ESCALA: 1:50.000      DATUM: EDINBURGH

**USOS DEL SÒL**

1. RESERVA NATURAL      2. ZONA D'INTERÈS HISTÒRIC

3. ZONA D'INTERÈS PAISATGÍSTIC      4. ZONA D'INTERÈS CIENTÍFIC

5. ZONA D'INTERÈS ETNOLÒGIC      6. ZONA D'INTERÈS ETNOLÒGIC

**VERTEX**

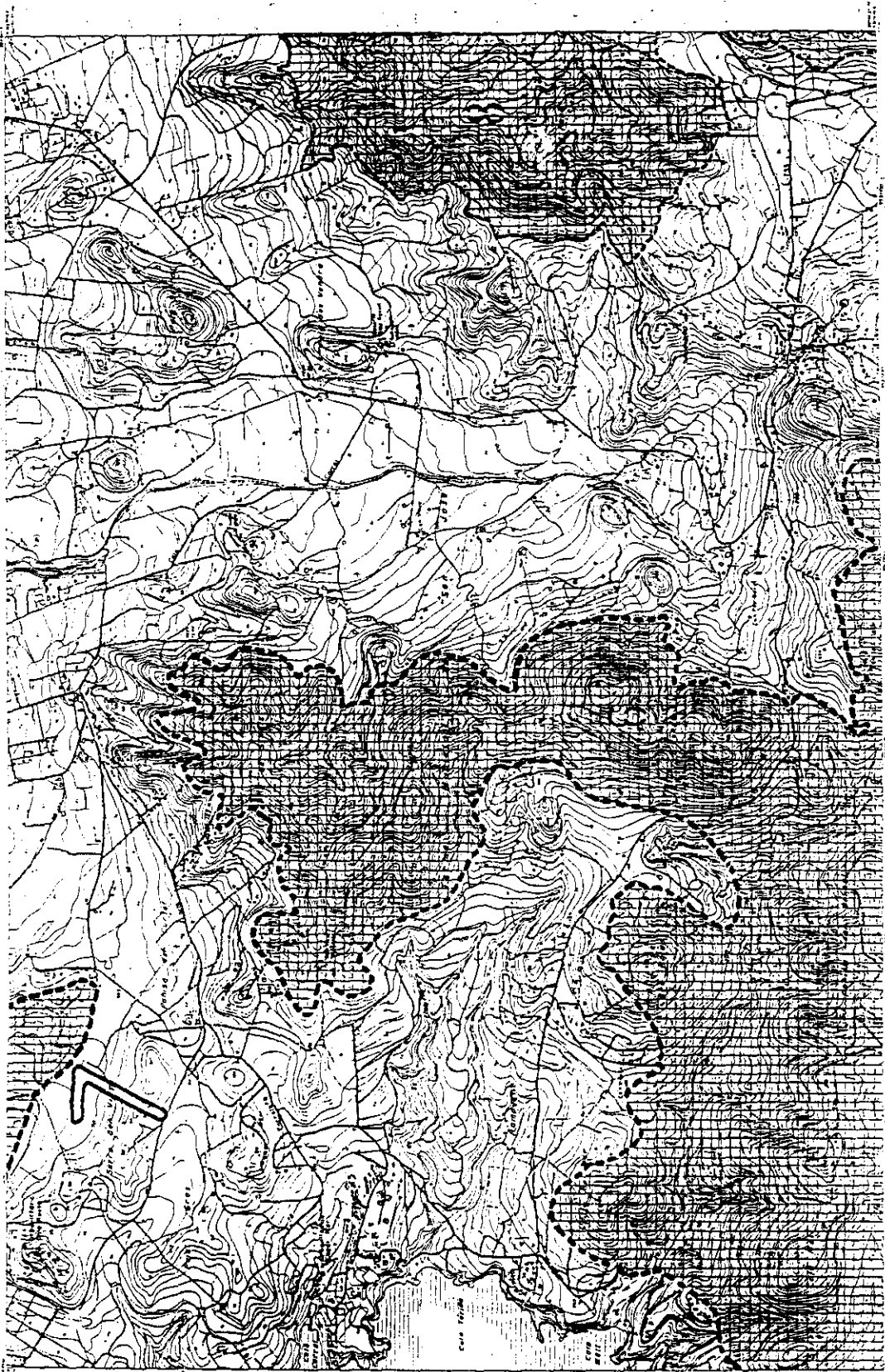
1. VERTEX      2. VERTEX      3. VERTEX

4. VERTEX      5. VERTEX      6. VERTEX

**SIGNES CONVENCIONALS**

1. Línia de línia      2. Línia de línia      3. Línia de línia

4. Línia de línia      5. Línia de línia      6. Línia de línia



**PARLAMENT DE LES ILLES BALEARS**  
 LLEI D'ESPAS NATURALS I DE RÈGIM URBANÍSTIC DE LES ÀREES D'ESPECIAL PROTECCIÓ DE LES ILLES BALEARS  
 ANNEX I CALA COMPTA - CALA BASSA  
 Nº 7-2  
 ANNEX I

**INFORMACIÓ CARTOGRÀFICA**

|    |    |    |    |
|----|----|----|----|
| 1  | 2  | 3  | 4  |
| 5  | 6  | 7  | 8  |
| 9  | 10 | 11 | 12 |
| 13 | 14 | 15 | 16 |

**VERTEJEX**

**L'ÚRSI DEL SOL**

**SIGMETE COMUNITATIPAL**

**EMISSA: SANT JOSEP SANT ANTONI ABAD**

|    |    |    |    |
|----|----|----|----|
| 1  | 2  | 3  | 4  |
| 5  | 6  | 7  | 8  |
| 9  | 10 | 11 | 12 |
| 13 | 14 | 15 | 16 |

|    |    |    |    |
|----|----|----|----|
| 1  | 2  | 3  | 4  |
| 5  | 6  | 7  | 8  |
| 9  | 10 | 11 | 12 |
| 13 | 14 | 15 | 16 |

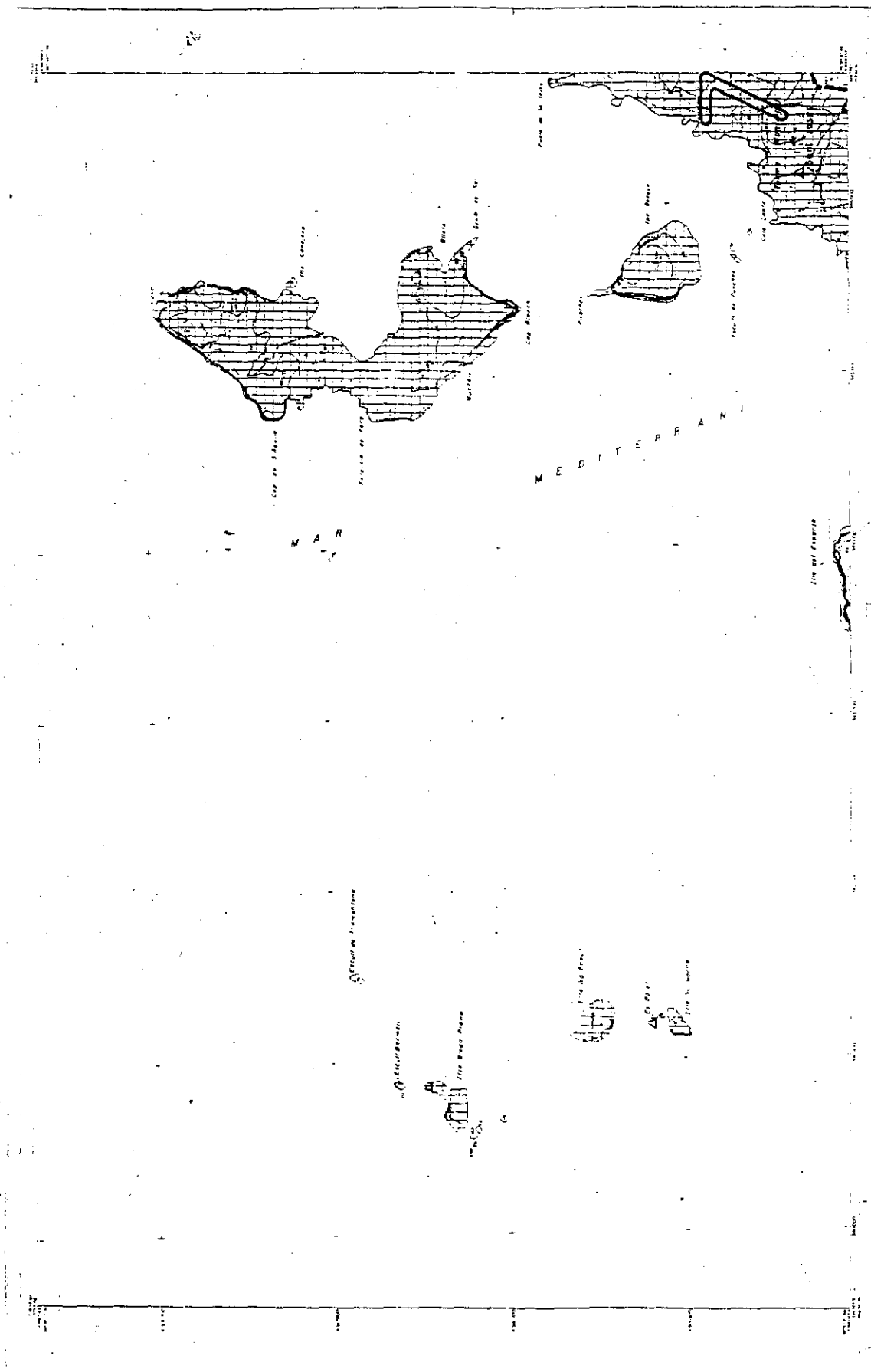
|    |    |    |    |
|----|----|----|----|
| 1  | 2  | 3  | 4  |
| 5  | 6  | 7  | 8  |
| 9  | 10 | 11 | 12 |
| 13 | 14 | 15 | 16 |

|    |    |    |    |
|----|----|----|----|
| 1  | 2  | 3  | 4  |
| 5  | 6  | 7  | 8  |
| 9  | 10 | 11 | 12 |
| 13 | 14 | 15 | 16 |

|    |    |    |    |
|----|----|----|----|
| 1  | 2  | 3  | 4  |
| 5  | 6  | 7  | 8  |
| 9  | 10 | 11 | 12 |
| 13 | 14 | 15 | 16 |

|    |    |    |    |
|----|----|----|----|
| 1  | 2  | 3  | 4  |
| 5  | 6  | 7  | 8  |
| 9  | 10 | 11 | 12 |
| 13 | 14 | 15 | 16 |





**PARLAMENT DE LES ILLES BALEARS**

**LLEI D'ESPAS NATURALS I DE RÈGIM URBANÍSTIC DE LES ÀREES D'ESPECIAL PROTECCIÓ DE LES ILLES BALEARS**

ANNEX I CALA COMPTA LA BASSA

7-4

REVISOR: SANT JOSEP

REPUBLICA DE CATALUNYA

DEPARTAMENT D'URBANISME I D'EDIFICACIÓ

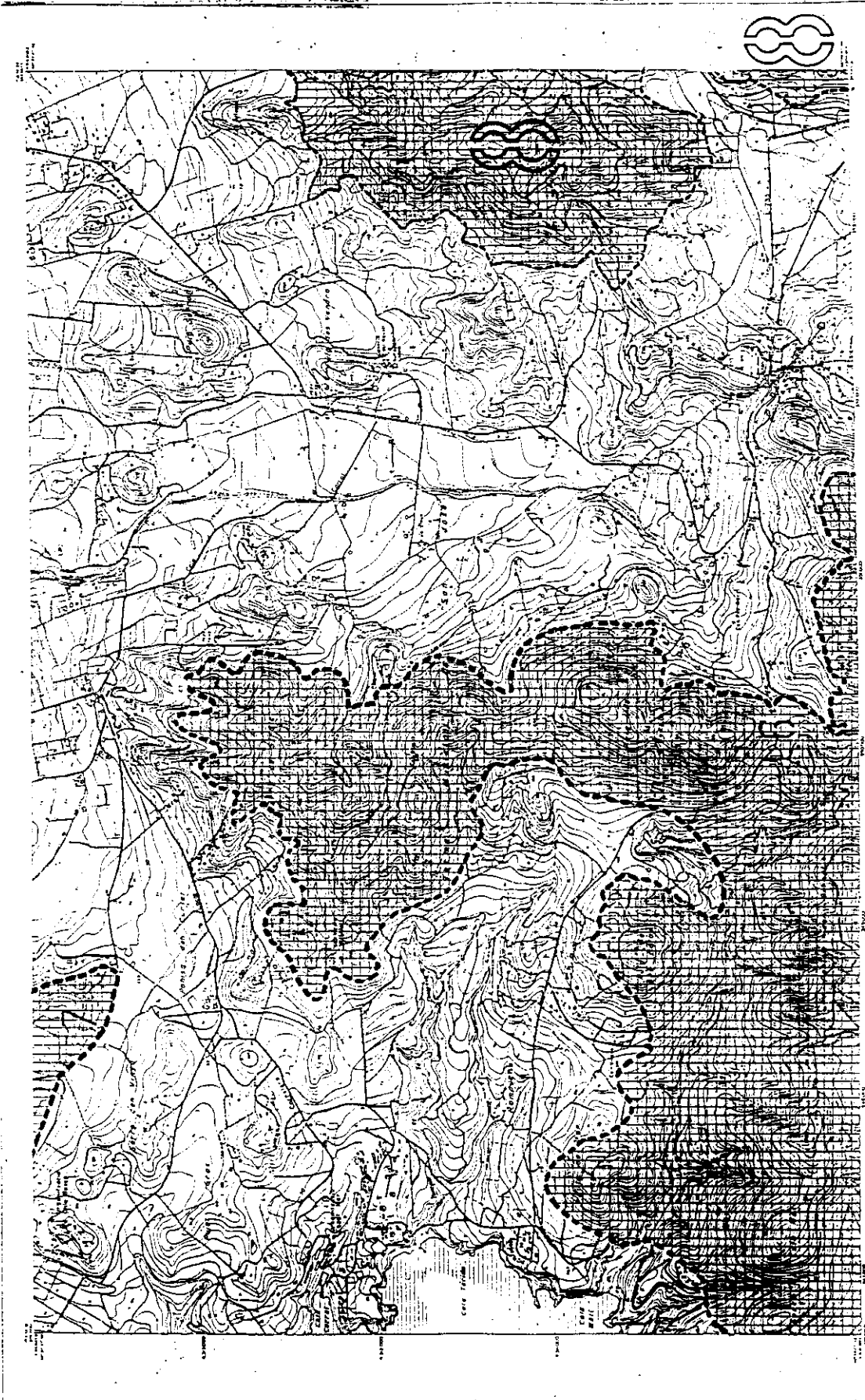
REGISTRAR

VERIFICAR

LIBRE D'INSCRIPCIÓ

SEIUSSE CIPRANES NATURALS

|   |   |   |   |   |   |   |   |   |    |    |    |    |    |    |    |    |    |    |    |    |    |    |    |    |    |    |    |    |    |    |    |    |    |    |    |    |    |    |    |    |    |    |    |    |    |    |    |    |    |    |    |    |    |    |    |    |    |    |    |    |    |    |    |    |    |    |    |    |    |    |    |    |    |    |    |    |    |    |    |    |    |    |    |    |    |    |    |    |    |    |    |    |    |    |    |    |    |    |     |
|---|---|---|---|---|---|---|---|---|----|----|----|----|----|----|----|----|----|----|----|----|----|----|----|----|----|----|----|----|----|----|----|----|----|----|----|----|----|----|----|----|----|----|----|----|----|----|----|----|----|----|----|----|----|----|----|----|----|----|----|----|----|----|----|----|----|----|----|----|----|----|----|----|----|----|----|----|----|----|----|----|----|----|----|----|----|----|----|----|----|----|----|----|----|----|----|----|----|----|-----|
| 1 | 2 | 3 | 4 | 5 | 6 | 7 | 8 | 9 | 10 | 11 | 12 | 13 | 14 | 15 | 16 | 17 | 18 | 19 | 20 | 21 | 22 | 23 | 24 | 25 | 26 | 27 | 28 | 29 | 30 | 31 | 32 | 33 | 34 | 35 | 36 | 37 | 38 | 39 | 40 | 41 | 42 | 43 | 44 | 45 | 46 | 47 | 48 | 49 | 50 | 51 | 52 | 53 | 54 | 55 | 56 | 57 | 58 | 59 | 60 | 61 | 62 | 63 | 64 | 65 | 66 | 67 | 68 | 69 | 70 | 71 | 72 | 73 | 74 | 75 | 76 | 77 | 78 | 79 | 80 | 81 | 82 | 83 | 84 | 85 | 86 | 87 | 88 | 89 | 90 | 91 | 92 | 93 | 94 | 95 | 96 | 97 | 98 | 99 | 100 |
|---|---|---|---|---|---|---|---|---|----|----|----|----|----|----|----|----|----|----|----|----|----|----|----|----|----|----|----|----|----|----|----|----|----|----|----|----|----|----|----|----|----|----|----|----|----|----|----|----|----|----|----|----|----|----|----|----|----|----|----|----|----|----|----|----|----|----|----|----|----|----|----|----|----|----|----|----|----|----|----|----|----|----|----|----|----|----|----|----|----|----|----|----|----|----|----|----|----|----|-----|



**PARLAMENT DE LES ILLES BALEARS**

LEI DE SPAS NATIUALS I DE REGIM URBANÍSTIC DE LES ÀREES D'ESPECIAL PROTECCIÓ DE LES ILLES BALEARS

ANEX I SERRA DE SES FONTANELLES-SERRA GROSSA

**ARIP**  
 ARIP (ARQUITECTURA I REGIM URBANÍSTIC) DE LES ILLES BALEARS

**ARIP**  
 ARIP (ARQUITECTURA I REGIM URBANÍSTIC) DE LES ILLES BALEARS

**ARIP**  
 ARIP (ARQUITECTURA I REGIM URBANÍSTIC) DE LES ILLES BALEARS

**INFORMACIÓ CARTOGRAFICA**

INFORMACIÓ CARTOGRAFICA

INFORMACIÓ CARTOGRAFICA

**SERIE X**

SERIE X

SERIE X

**VISOR DEL SÒ**

VISOR DEL SÒ

VISOR DEL SÒ

**SIGNES CONVENCIONALS**

SIGNES CONVENCIONALS

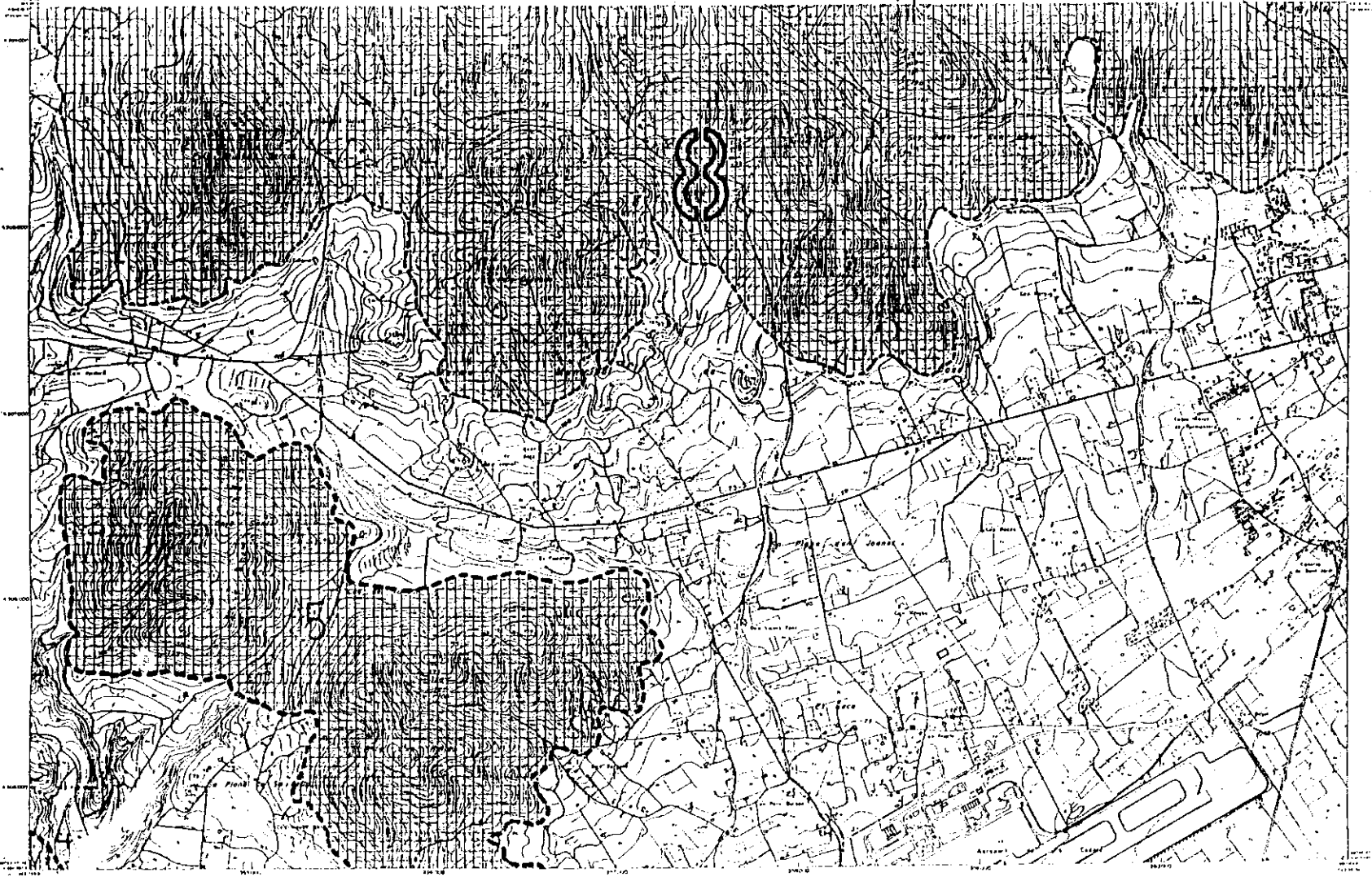
SIGNES CONVENCIONALS











|  |  |
|--|--|
|  | Rutas  |
|  | Carreteras   |
|  | Ríos   |
|  | Montes   |
|  | Urbanizaciones   |
|  | Limites  |
|  | Alturas  |
|  | Alturas puntuales                                      |
|  | Alturas puntuales con cota                             |
|  | Alturas puntuales con cota y nombre                    |
|  | Alturas puntuales con cota, nombre y elevación         |
|  | Alturas puntuales con cota, nombre, elevación y nombre |

| SÍMBOLOS CONVENCIONALES |  |
|-------------------------|--|
|                         | Rutas  |
|                         | Carreteras   |
|                         | Ríos   |
|                         | Montes   |
|                         | Urbanizaciones   |
|                         | Limites  |
|                         | Alturas  |
|                         | Alturas puntuales                                      |
|                         | Alturas puntuales con cota                             |
|                         | Alturas puntuales con cota y nombre                    |
|                         | Alturas puntuales con cota, nombre y elevación         |
|                         | Alturas puntuales con cota, nombre, elevación y nombre |

| SÍMBOLOS DEL SCS |  |
|------------------|--|
|                  | Rutas  |
|                  | Carreteras   |
|                  | Ríos   |
|                  | Montes   |
|                  | Urbanizaciones   |
|                  | Limites  |
|                  | Alturas  |
|                  | Alturas puntuales                                      |
|                  | Alturas puntuales con cota                             |
|                  | Alturas puntuales con cota y nombre                    |
|                  | Alturas puntuales con cota, nombre y elevación         |
|                  | Alturas puntuales con cota, nombre, elevación y nombre |

| SÍMBOLOS CONVENCIONALES |  |
|-------------------------|--|
|                         | Rutas  |
|                         | Carreteras   |
|                         | Ríos   |
|                         | Montes   |
|                         | Urbanizaciones   |
|                         | Limites  |
|                         | Alturas  |
|                         | Alturas puntuales                                      |
|                         | Alturas puntuales con cota                             |
|                         | Alturas puntuales con cota y nombre                    |
|                         | Alturas puntuales con cota, nombre y elevación         |
|                         | Alturas puntuales con cota, nombre, elevación y nombre |

| SÍMBOLOS CONVENCIONALES |  |
|-------------------------|--|
|                         | Rutas  |
|                         | Carreteras   |
|                         | Ríos   |
|                         | Montes   |
|                         | Urbanizaciones   |
|                         | Limites  |
|                         | Alturas  |
|                         | Alturas puntuales                                      |
|                         | Alturas puntuales con cota                             |
|                         | Alturas puntuales con cota y nombre                    |
|                         | Alturas puntuales con cota, nombre y elevación         |
|                         | Alturas puntuales con cota, nombre, elevación y nombre |

ANEXO I

ARIP

EVISSA: SANT JOSEP EVISSA

**PARLAMENT DE LES ILLES BALEARS**

LLEI D'ESPÀIS NATURALS I DE REGIM URBANÍSTIC DE LES ÀREES D'ESPECIAL PROTECCIÓ DE LES ILLES BALEARS

ANNEX I SERRA DE SES FONTANELLES-SERRA GROSSA

ESCALA 1:50.000

8-5



**PARLAMENT DE LES ILLES BALEARS**  
 LLEI D'ESPAS NATURALS DE REGIM URBANÍSTIC DE LES ÀREES D'ESPECIAL PROTECCIÓ DE LES ILLES BALEARS  
 ÀRREB X I SERRA DE SES FONTANELLES-SERRA GROSSA

**INFORMACIÓ CARTOGRAFICA**  
 TITOL: SERRA DE SES FONTANELLES-SERRA GROSSA  
 ESCALA: 1:50.000  
 DATA: 1984

**ANEX I**  
 TITOL: SERRA DE SES FONTANELLES-SERRA GROSSA  
 ESCALA: 1:50.000  
 DATA: 1984

**EMISSA:**  
 SANTI JOAN BAPTISTA  
 SANTA EULÀRIA DES RIU

**UBOR DEL SOL**

|   |   |   |   |   |   |   |   |   |    |
|---|---|---|---|---|---|---|---|---|----|
| 1 | 2 | 3 | 4 | 5 | 6 | 7 | 8 | 9 | 10 |
| 1 | 2 | 3 | 4 | 5 | 6 | 7 | 8 | 9 | 10 |

**SIGNES CONVENCIONALS**

|   |   |   |   |   |   |   |   |   |    |
|---|---|---|---|---|---|---|---|---|----|
| 1 | 2 | 3 | 4 | 5 | 6 | 7 | 8 | 9 | 10 |
| 1 | 2 | 3 | 4 | 5 | 6 | 7 | 8 | 9 | 10 |

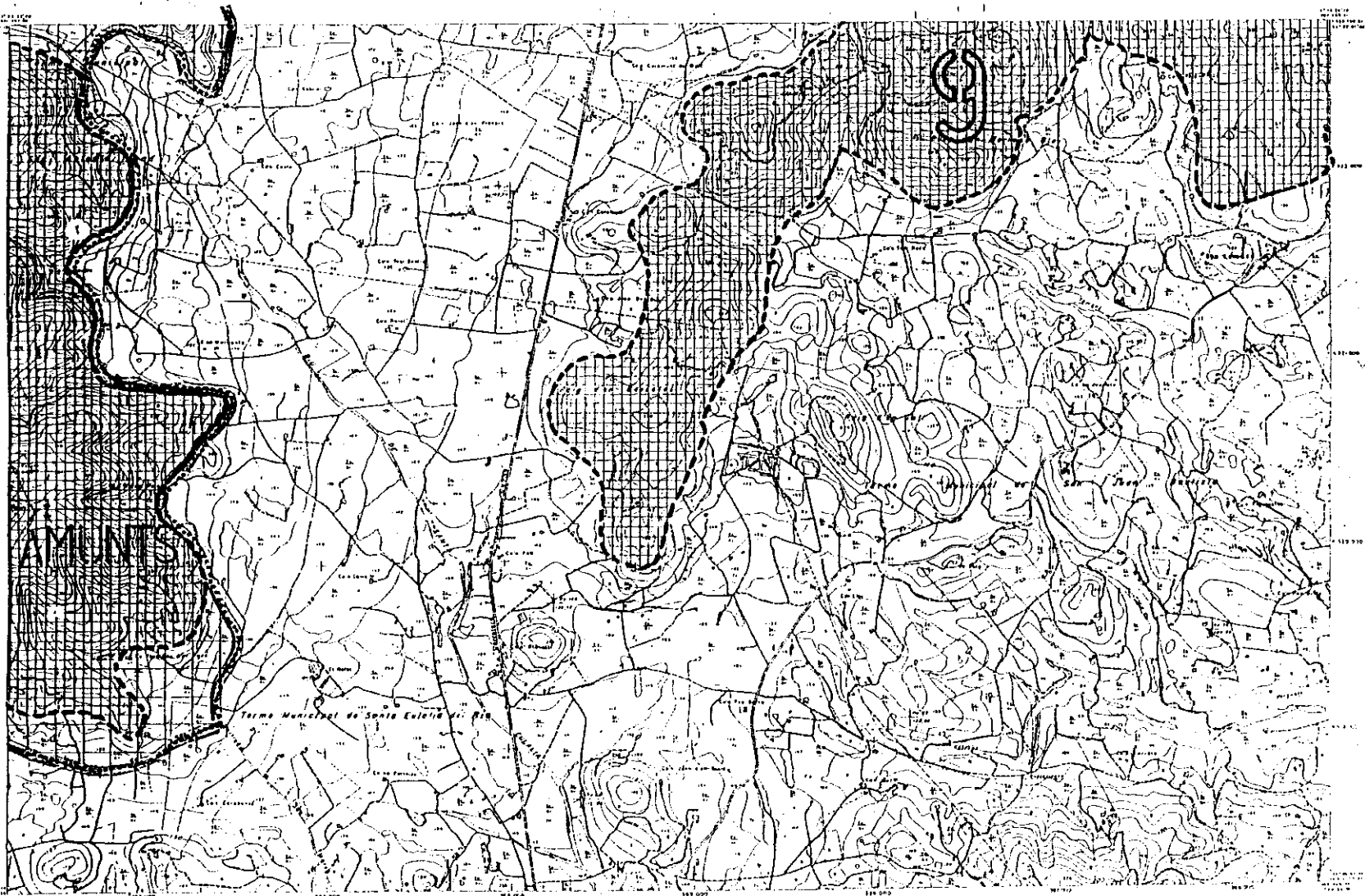
**VERTICES**

|   |   |   |   |   |   |   |   |   |    |
|---|---|---|---|---|---|---|---|---|----|
| 1 | 2 | 3 | 4 | 5 | 6 | 7 | 8 | 9 | 10 |
| 1 | 2 | 3 | 4 | 5 | 6 | 7 | 8 | 9 | 10 |

8-6







|  |  |  |  |   |  |   |  |   |  |   |  |
|--|--|--|--|---|--|---|--|---|--|---|--|
| <b>SIGNES CONVENCIONALS</b><br>(List of symbols and their meanings for various geographical features like roads, rivers, and buildings)  |  | <b>UNIFORMES DEL SÚL</b><br>(List of symbols for different types of terrain or vegetation) |  | <b>VERTEX</b><br>(List of symbols for different types of survey points or benchmarks) |  | <b>INFORMACIÓ CARTOGRAFICA</b><br>(Technical details about the map's scale, projection, and accuracy) |  | <b>ANEX I</b><br>(A small diagram or table related to the map's technical specifications) |  | <b>ARIP</b><br>(A small diagram or table related to the map's technical specifications) |  |
| <b>PARLAMENT DE LES ILLES BALEARS</b><br>LLEI D'ESPÀIS NATURALS I DE RÈGIM URBANÍSTIC DE LES ÀREES D'ESPECIAL PROTECCIÓ DE LES ILLES BALEARS<br>ANNEX I DEL PUIG DEN BASSETA A PUIG D'EN NUSSONS |  |  |  |   |  | ESCALA<br>1:50.000<br>1:100.000<br>1:200.000<br>1:400.000<br>1:800.000<br>1:1.600.000<br>1:3.200.000  |  | ANEX 9  |  |   |  |







**PARLAMENT DE LES ILLES BALEARS**

ILLES DESPANS NATURALS I' SIMBOLISME DE LES ARES DESPECIAL PROTEI' DE LES ILLES BALEARS

ANNEX I DEL PUIG DEB RASSSTA A PUIS D EN NUSSONS

|        |          |
|--------|----------|
| ESCALA | 1:50.000 |
| FECHA  | 1994     |
| NUMERO | 9-4      |
| ANEXO  | 9        |



**ANEX I DEL PUIG DEB RASSSTA A PUIS D EN NUSSONS**

|        |          |
|--------|----------|
| ESCALA | 1:50.000 |
| FECHA  | 1994     |
| NUMERO | 9-4      |
| ANEXO  | 9        |

EMISSA: JOAN BAPTISTA  
SANTA EULARIA DES RIU

**ANEX I DEL PUIG DEB RASSSTA A PUIS D EN NUSSONS**

|        |          |
|--------|----------|
| ESCALA | 1:50.000 |
| FECHA  | 1994     |
| NUMERO | 9-4      |
| ANEXO  | 9        |

EMISSA: JOAN BAPTISTA  
SANTA EULARIA DES RIU

**ANEX I DEL PUIG DEB RASSSTA A PUIS D EN NUSSONS**

|        |          |
|--------|----------|
| ESCALA | 1:50.000 |
| FECHA  | 1994     |
| NUMERO | 9-4      |
| ANEXO  | 9        |

EMISSA: JOAN BAPTISTA  
SANTA EULARIA DES RIU

**ANEX I DEL PUIG DEB RASSSTA A PUIS D EN NUSSONS**

|        |          |
|--------|----------|
| ESCALA | 1:50.000 |
| FECHA  | 1994     |
| NUMERO | 9-4      |
| ANEXO  | 9        |

EMISSA: JOAN BAPTISTA  
SANTA EULARIA DES RIU

**ANEX I DEL PUIG DEB RASSSTA A PUIS D EN NUSSONS**

|        |          |
|--------|----------|
| ESCALA | 1:50.000 |
| FECHA  | 1994     |
| NUMERO | 9-4      |
| ANEXO  | 9        |

EMISSA: JOAN BAPTISTA  
SANTA EULARIA DES RIU

**ANEX I DEL PUIG DEB RASSSTA A PUIS D EN NUSSONS**


|        |          |
|--------|----------|
| ESCALA | 1:50.000 |
| FECHA  | 1994     |
| NUMERO | 9-4      |
| ANEXO  | 9        |

EMISSA: JOAN BAPTISTA  
SANTA EULARIA DES RIU


**ANEX I DEL PUIG DEB RASSSTA A PUIS D EN NUSSONS**

|        |          |
|--------|----------|
| ESCALA | 1:50.000 |
| FECHA  | 1994     |
| NUMERO | 9-4      |
| ANEXO  | 9        |

EMISSA: JOAN BAPTISTA  
SANTA EULARIA DES RIU



B-1



**PARLAMENT DE LES ILLES BALEARS**  
 LLEI D'ESPACIS NATURALS I DE RÈGIM URBANÍSTIC DE L'ISLA D'ESPESAL I D'ESPESAL PROTECCIÓ DE LES ILLES BALEARS  
 ANNEX I ÀREES NATURALS DELS AMUNTS D'EMISSA

**ANEX I**  
 ÀREES NATURALS DELS AMUNTS D'EMISSA  
 ESCALA 1:50000  
 1

**ANEX I**  
 ÀREES NATURALS DELS AMUNTS D'EMISSA  
 ESCALA 1:50000  
 1

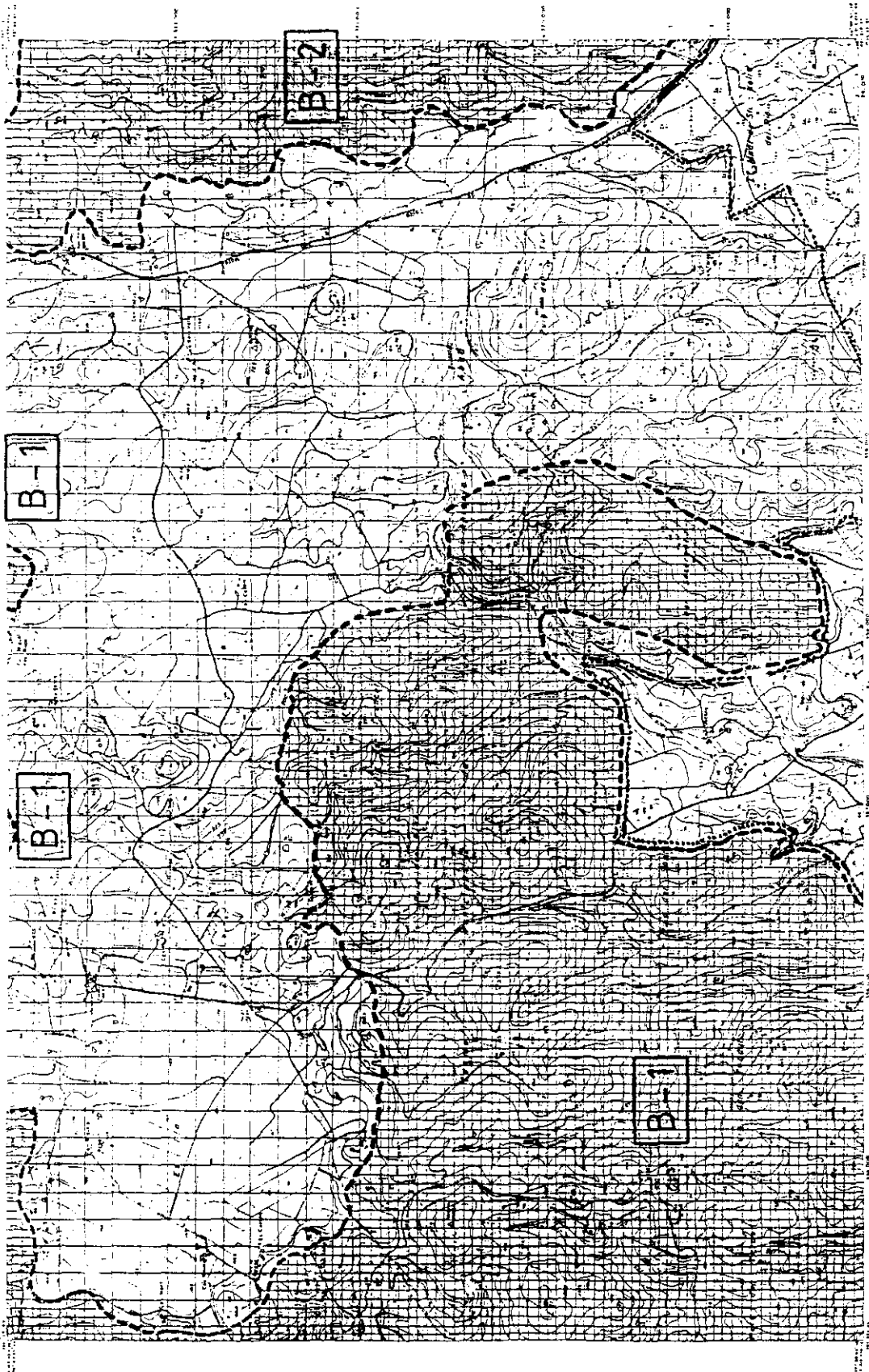
**ANEX I**  
 ÀREES NATURALS DELS AMUNTS D'EMISSA  
 ESCALA 1:50000  
 1

**ANEX I**  
 ÀREES NATURALS DELS AMUNTS D'EMISSA  
 ESCALA 1:50000  
 1









**PARLAMENT DE LES ILLES BALEARS**

LLEI D'ESPAS NATURALS I DE REGIM URBANÍSTIC DE LES ÀREES D'ESPECIAL PROTECCIÓ DE LES ILLES BALEARS

ANNEX I ÀREES NATURALS DELS AMUNTIS D'EMISSA

|           |   |
|-----------|---|
| PROVÍNCIA | 5 |
| REGIÓ     | 1 |
| AMUNTIS   | 1 |

**INFORMACIÓ CARTOGràFICA**

ESCALA: 1:50.000

PROJECCIÓ: UTM

COORDENADES: 30° 45' N, 1° 15' E

**SANITARI QUINTI SANTA EULÀRIA**

RIO

**LLEGENDA**

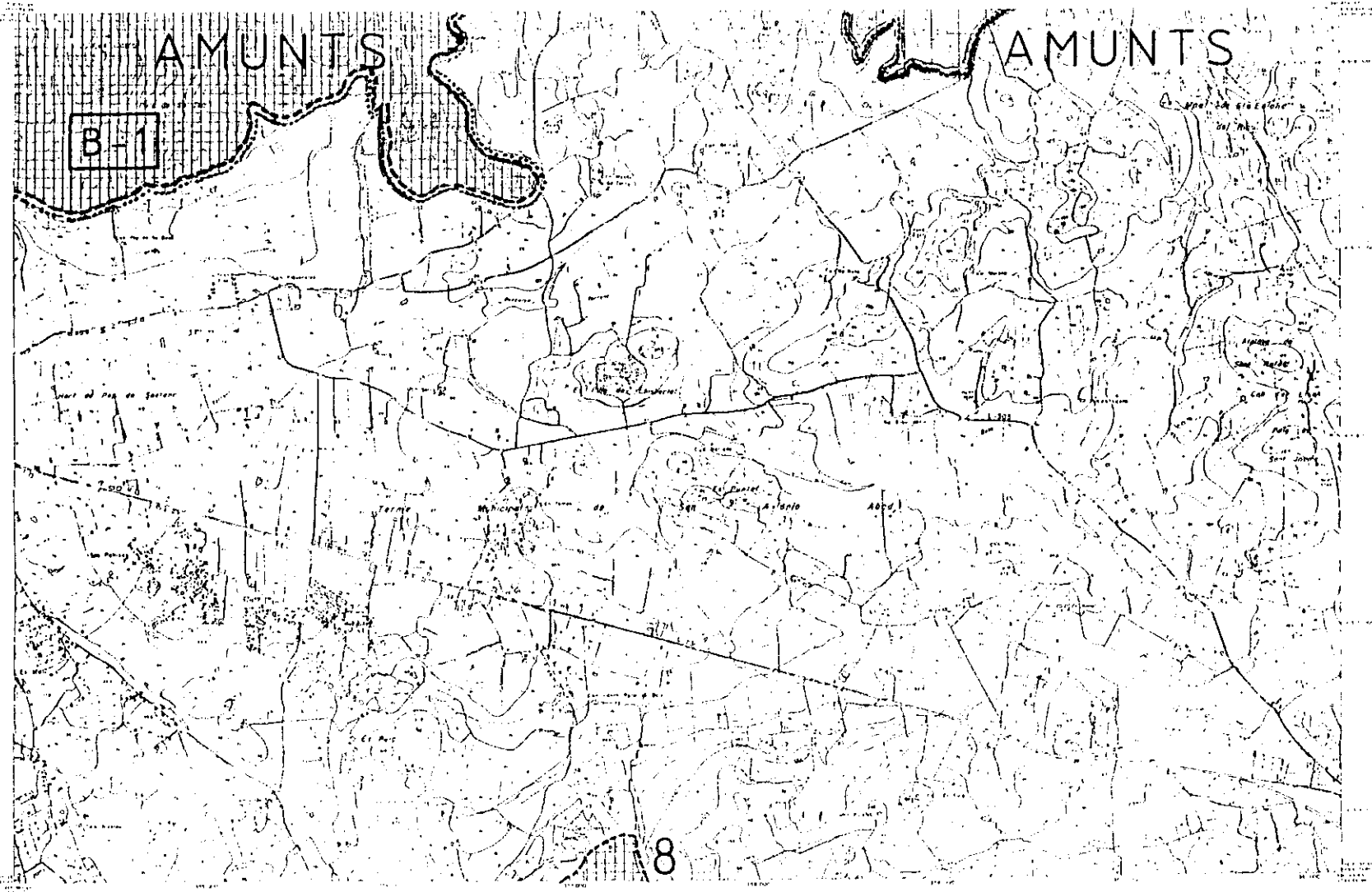
|       |   |
|-------|---|
| ---   | línia de límit de l'àrea protegida      |
| - - - | línia de límit de l'àrea d'interès      |
| ▭     | edifici                                 |
| ○     | font                                    |
| ○     | font pública                            |
| ○     | font privada                            |
| ○     | font de pagès                           |
| ○     | font de pagès pública                   |
| ○     | font de pagès privada                   |
| ○     | font de pagès de pagès                  |
| ○     | font de pagès de pagès pública          |
| ○     | font de pagès de pagès privada          |
| ○     | font de pagès de pagès de pagès         |
| ○     | font de pagès de pagès de pagès pública |
| ○     | font de pagès de pagès de pagès privada |

**USOS DEL SÒL**

|    |   |
|----|---|
| 1  | Urbanització  |
| 2  | Urbanització limitada   |
| 3  | Urbanització limitada amb zones verdes  |
| 4  | Urbanització limitada amb zones verdes i zones verdes   |
| 5  | Urbanització limitada amb zones verdes i zones verdes i zones verdes  |
| 6  | Urbanització limitada amb zones verdes i zones verdes i zones verdes i zones verdes   |
| 7  | Urbanització limitada amb zones verdes i zones verdes i zones verdes i zones verdes i zones verdes  |
| 8  | Urbanització limitada amb zones verdes i zones verdes i zones verdes i zones verdes i zones verdes i zones verdes                               |
| 9  | Urbanització limitada amb zones verdes i zones verdes i zones verdes i zones verdes i zones verdes i zones verdes i zones verdes                |
| 10 | Urbanització limitada amb zones verdes i zones verdes i zones verdes i zones verdes i zones verdes i zones verdes i zones verdes i zones verdes |

**SIGNES CONVENCIONALS**

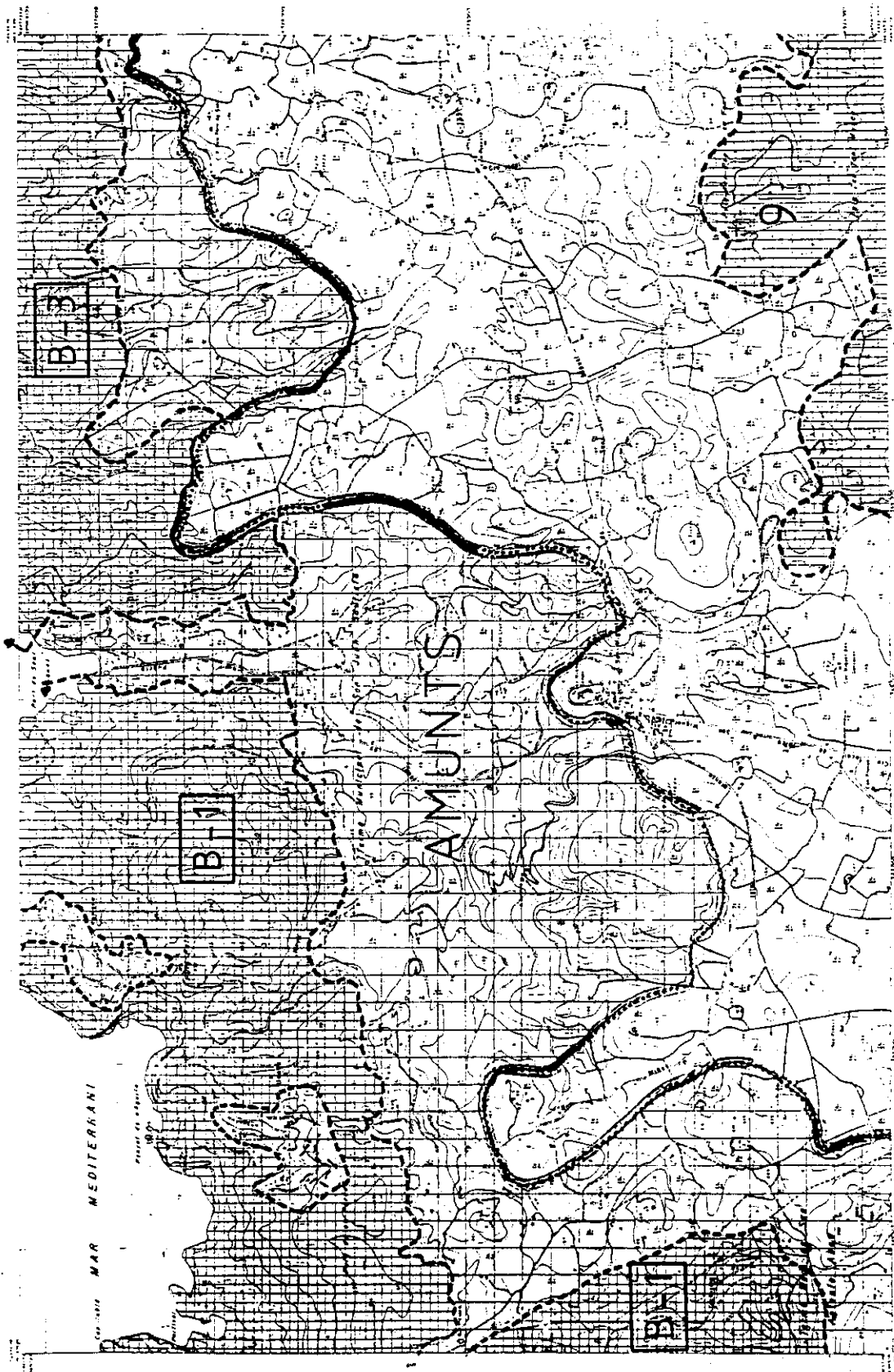
|   |   |
|---|---|
| ○ | font pública                            |
| ○ | font privada                            |
| ○ | font de pagès                           |
| ○ | font de pagès pública                   |
| ○ | font de pagès privada                   |
| ○ | font de pagès de pagès                  |
| ○ | font de pagès de pagès pública          |
| ○ | font de pagès de pagès privada          |
| ○ | font de pagès de pagès de pagès         |
| ○ | font de pagès de pagès de pagès pública |
| ○ | font de pagès de pagès de pagès privada |



|   |  |   |  |   |  |   |  |   |  |   |  |
|---|--|---|--|---|--|---|--|---|--|---|--|
| <p><b>ANNEX I</b></p> <p>ESPAIS NATURALS DE REGIM URBANISTIC DE LES ILLES BALEARS</p> <p>AMUNTS D'EIVISSA</p> |  | <p><b>ANNEX I</b></p> <p>ESPAIS NATURALS DE REGIM URBANISTIC DE LES ILLES BALEARS</p> <p>AMUNTS D'EIVISSA</p> |  | <p><b>ANNEX I</b></p> <p>ESPAIS NATURALS DE REGIM URBANISTIC DE LES ILLES BALEARS</p> <p>AMUNTS D'EIVISSA</p> |  | <p><b>ANNEX I</b></p> <p>ESPAIS NATURALS DE REGIM URBANISTIC DE LES ILLES BALEARS</p> <p>AMUNTS D'EIVISSA</p> |  | <p><b>ANNEX I</b></p> <p>ESPAIS NATURALS DE REGIM URBANISTIC DE LES ILLES BALEARS</p> <p>AMUNTS D'EIVISSA</p> |  | <p><b>ANNEX I</b></p> <p>ESPAIS NATURALS DE REGIM URBANISTIC DE LES ILLES BALEARS</p> <p>AMUNTS D'EIVISSA</p> |  |
| <p>ESPAIS NATURALS DE REGIM URBANISTIC DE LES ILLES BALEARS</p> <p>AMUNTS D'EIVISSA</p>                       |  | <p>ESPAIS NATURALS DE REGIM URBANISTIC DE LES ILLES BALEARS</p> <p>AMUNTS D'EIVISSA</p>                       |  | <p>ESPAIS NATURALS DE REGIM URBANISTIC DE LES ILLES BALEARS</p> <p>AMUNTS D'EIVISSA</p>                       |  | <p>ESPAIS NATURALS DE REGIM URBANISTIC DE LES ILLES BALEARS</p> <p>AMUNTS D'EIVISSA</p>                       |  | <p>ESPAIS NATURALS DE REGIM URBANISTIC DE LES ILLES BALEARS</p> <p>AMUNTS D'EIVISSA</p>                       |  | <p>ESPAIS NATURALS DE REGIM URBANISTIC DE LES ILLES BALEARS</p> <p>AMUNTS D'EIVISSA</p>                       |  |
| <p>ESPAIS NATURALS DE REGIM URBANISTIC DE LES ILLES BALEARS</p> <p>AMUNTS D'EIVISSA</p>                       |  | <p>ESPAIS NATURALS DE REGIM URBANISTIC DE LES ILLES BALEARS</p> <p>AMUNTS D'EIVISSA</p>                       |  | <p>ESPAIS NATURALS DE REGIM URBANISTIC DE LES ILLES BALEARS</p> <p>AMUNTS D'EIVISSA</p>                       |  | <p>ESPAIS NATURALS DE REGIM URBANISTIC DE LES ILLES BALEARS</p> <p>AMUNTS D'EIVISSA</p>                       |  | <p>ESPAIS NATURALS DE REGIM URBANISTIC DE LES ILLES BALEARS</p> <p>AMUNTS D'EIVISSA</p>                       |  | <p>ESPAIS NATURALS DE REGIM URBANISTIC DE LES ILLES BALEARS</p> <p>AMUNTS D'EIVISSA</p>                       |  |







**PARLAMENT DE LES ILLES BALEARS**

LEI D'ESPANIS NATURALS I DE REGIM D'URBANISME DE LES ILLES BALEARS  
 ARTS DE ESPECIAL PROTECCIÓ DE LES ILLES BALEARS

ANEX I ÀREES NATURALS DELS AHNANTS D'EVISSA  
 8

**PROTECCIÓ DE L'AMBIENT**

**ANEX I**

**ÀREES NATURALS DELS AHNANTS D'EVISSA**

**EVISSA**  
 SANT JOAN BAPTISTA  
 SANT ANTONI ABAD

**VERTEIX**

|    |    |    |    |    |    |    |    |    |    |
|----|----|----|----|----|----|----|----|----|----|
| 1  | 2  | 3  | 4  | 5  | 6  | 7  | 8  | 9  | 10 |
| 11 | 12 | 13 | 14 | 15 | 16 | 17 | 18 | 19 | 20 |

**ESCALA**

1:50.000

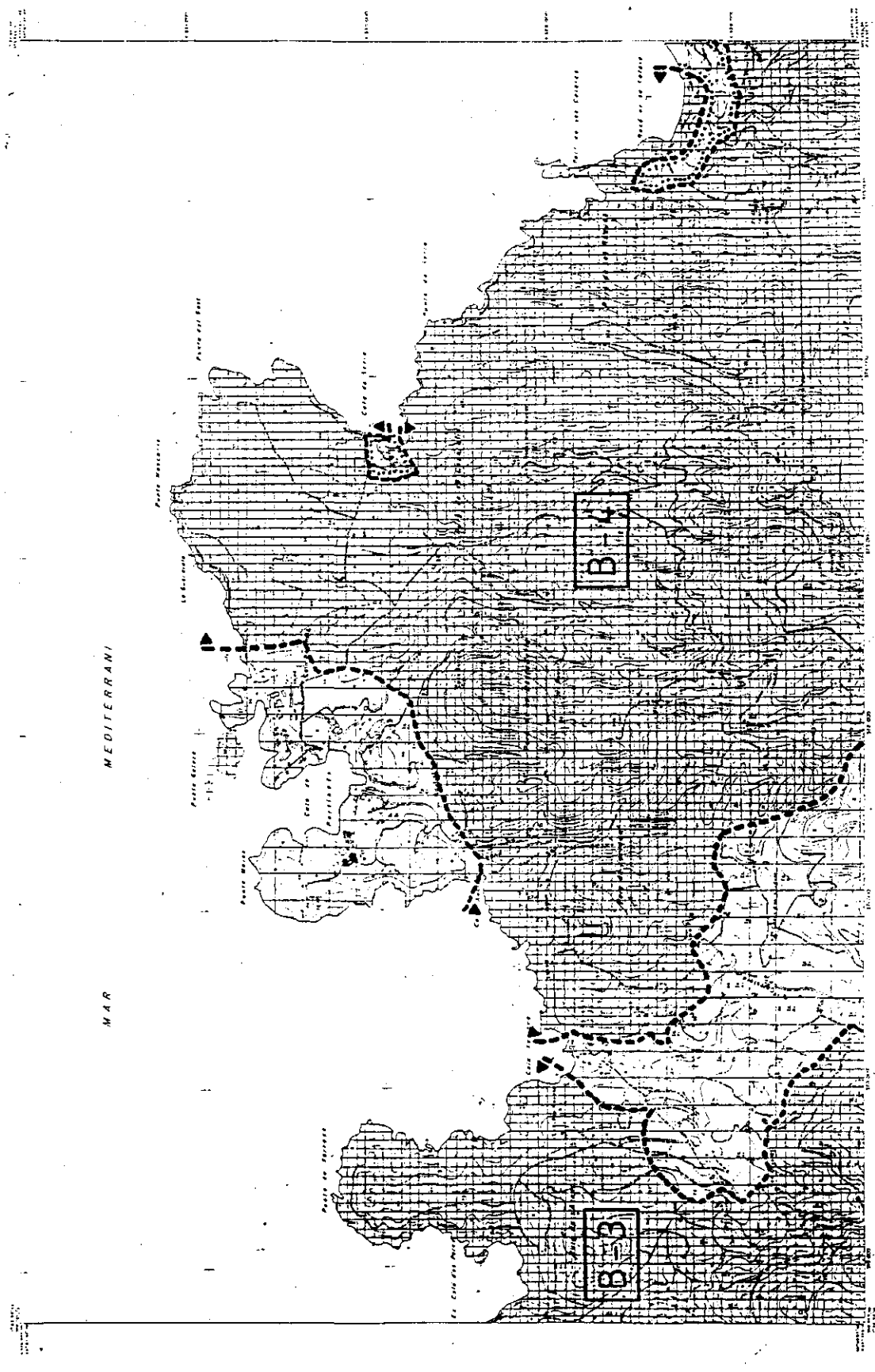
**ESCALA DE L'USO**

|    |    |    |    |    |    |    |    |    |    |
|----|----|----|----|----|----|----|----|----|----|
| 1  | 2  | 3  | 4  | 5  | 6  | 7  | 8  | 9  | 10 |
| 11 | 12 | 13 | 14 | 15 | 16 | 17 | 18 | 19 | 20 |

**SIGNA'S DE TALLER REGIONALS**

|    |    |    |    |    |    |    |    |    |    |
|----|----|----|----|----|----|----|----|----|----|
| 1  | 2  | 3  | 4  | 5  | 6  | 7  | 8  | 9  | 10 |
| 11 | 12 | 13 | 14 | 15 | 16 | 17 | 18 | 19 | 20 |





**PARLAMENT DE LES ILLES BALEARS**

LEI D'ESPALS NATURALS I DE REGIM URBANÍSTIC DE LES ÀREES D'ESPECIAL PROTECCIÓ DE LES ILLES BALEARS

**ANEX I ÀREES NATURALS DELS AMUNTS D'EIVISSA**

ESCAI 10

**EMISSA SANTI JOAN EULARIA DE RIU**

**INFORME DE LA COMISSIÓ TÈCNICA D'ESTUDI I PROTECCIÓ DELS ESPALS NATURALS**

1. OBJECTE I JUSTIFICACIÓ  
2. DESCRIPCIÓ DE L'ÀREA  
3. ANÀLISI DE LA SITUACIÓ  
4. CONCLUSIONS I RECOMANACIONS

**MAPA DE LOCALITZACIÓ**

1. LOCALITZACIÓ DE L'ÀREA D'ESTUDI

2. LOCALITZACIÓ DE L'ÀREA D'ESTUDI DINS DELS ESPALS NATURALS

3. LOCALITZACIÓ DE L'ÀREA D'ESTUDI DINS DELS ESPALS NATURALS

**BONES CONSERVACIONES**

1. BONES CONSERVACIONES DE INTERÉS LOCAL

2. BONES CONSERVACIONES DE INTERÉS REGIONAL

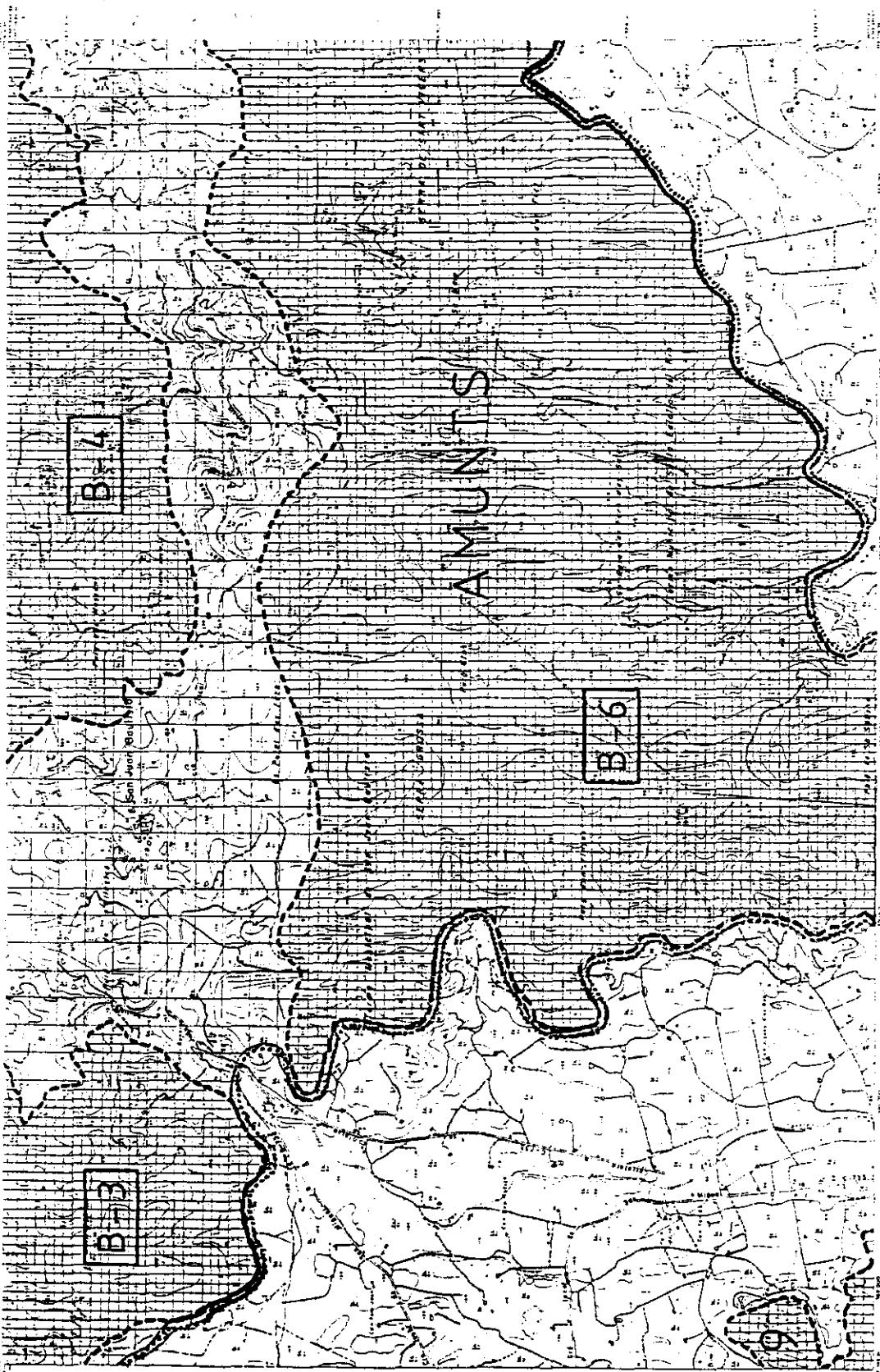
3. BONES CONSERVACIONES DE INTERÉS NACIONAL

**ANEX II**

1. ANEX II

2. ANEX II

3. ANEX II



10

**PARLAMENT DE LES ILLES BALEARS**  
 LLEI D'ESPAS NATURALS I DE RÈGIM URBANÍSTIC DE LES ÀREES D'ESPECIAL PROTECCIÓ DE LES ILLES BALEARS  
 ANNEX I ÀREES NATURALS DELS AMUNTIS D'EMISSA

**VERÍEX**

**MAPA D'AMUNTIS**

**ARIP**

**EMISSA**

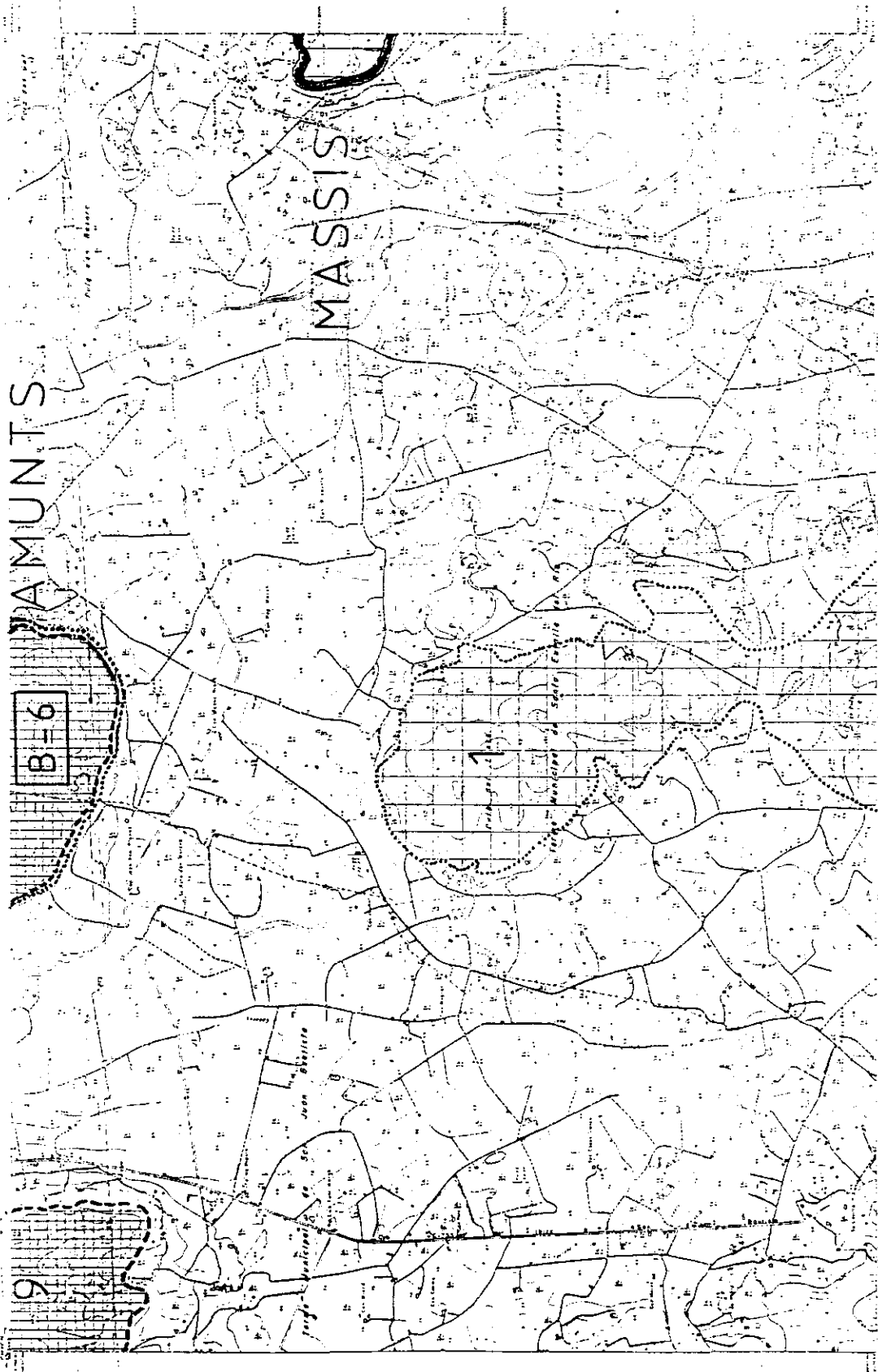
**SANT JOAN BAPTISTA**  
**SANTA EULÀRIA DES RIU**

**LOGOS DE SOL**

|    |             |
|----|-------------|
| 1  | LOGO DE SOL |
| 2  | LOGO DE SOL |
| 3  | LOGO DE SOL |
| 4  | LOGO DE SOL |
| 5  | LOGO DE SOL |
| 6  | LOGO DE SOL |
| 7  | LOGO DE SOL |
| 8  | LOGO DE SOL |
| 9  | LOGO DE SOL |
| 10 | LOGO DE SOL |
| 11 | LOGO DE SOL |
| 12 | LOGO DE SOL |
| 13 | LOGO DE SOL |
| 14 | LOGO DE SOL |
| 15 | LOGO DE SOL |
| 16 | LOGO DE SOL |
| 17 | LOGO DE SOL |
| 18 | LOGO DE SOL |
| 19 | LOGO DE SOL |
| 20 | LOGO DE SOL |

**SIGNES CONVENCIONALS**

|    |     |
|----|-----|
| 1  | ... |
| 2  | ... |
| 3  | ... |
| 4  | ... |
| 5  | ... |
| 6  | ... |
| 7  | ... |
| 8  | ... |
| 9  | ... |
| 10 | ... |
| 11 | ... |
| 12 | ... |
| 13 | ... |
| 14 | ... |
| 15 | ... |
| 16 | ... |
| 17 | ... |
| 18 | ... |
| 19 | ... |
| 20 | ... |



**PARLAMENT DE LES ILLES BALEARS**

LEI D'ESPONS NATURALS I DE RÈGIM URBANÍSTIC DE LES ILLES BALEARS  
 ANEXA D'ESPECIAL PROTECCIÓ DE LES ILLES BALEARS

ANEXA I: ÀREES NATURALS DELS AMUNTS D'EVISSA



|   |   |   |   |
|---|---|---|---|
| 1 | 2 | 3 | 4 |
| 5 | 6 | 7 | 8 |

EVISSA: SAN BAPTISTA  
 SANTA EULÀRIA DES RIU

|   |   |   |   |
|---|---|---|---|
| 1 | 2 | 3 | 4 |
| 5 | 6 | 7 | 8 |

EVISSA: SAN BAPTISTA  
 SANTA EULÀRIA DES RIU

|   |   |   |   |
|---|---|---|---|
| 1 | 2 | 3 | 4 |
| 5 | 6 | 7 | 8 |

|   |   |   |   |
|---|---|---|---|
| 1 | 2 | 3 | 4 |
| 5 | 6 | 7 | 8 |

|   |   |   |   |
|---|---|---|---|
| 1 | 2 | 3 | 4 |
| 5 | 6 | 7 | 8 |

|   |   |   |   |
|---|---|---|---|
| 1 | 2 | 3 | 4 |
| 5 | 6 | 7 | 8 |

|   |   |   |   |
|---|---|---|---|
| 1 | 2 | 3 | 4 |
| 5 | 6 | 7 | 8 |

|   |   |   |   |
|---|---|---|---|
| 1 | 2 | 3 | 4 |
| 5 | 6 | 7 | 8 |



**PARLAMENT DE LES ILLES BALEARS**

LEI D'ESPACIS NATURALS I DE REGIM URBANÍSTIC DE LES ILLES D'ESPECIAL PROTECCIÓ DE LES ILLES BALEARS

ANNEX I. ÀREES NATURALS D'ELS AHNIES D'ENYESSA

|   |           |                         |
|---|-----------|-------------------------|
| <p>EMISSA: SANTI JUAN<br/>EULÀRIA DES RIU</p> | <p>13</p> | <p>ESCALA: 1:50.000</p> |
|---|-----------|-------------------------|

REGISTRAR GENERAL DE LA REGIÓ DE LES ILLES BALEARS

El present document és una còpia autèntica de l'original que es troba a l'Arxiu de l'Oficina del Registre de la Regió de les Illes Balears.

El Registre de la Regió de les Illes Balears, a l'Oficina del Registre de la Regió de les Illes Balears, el dia 14 de setembre de 1984.

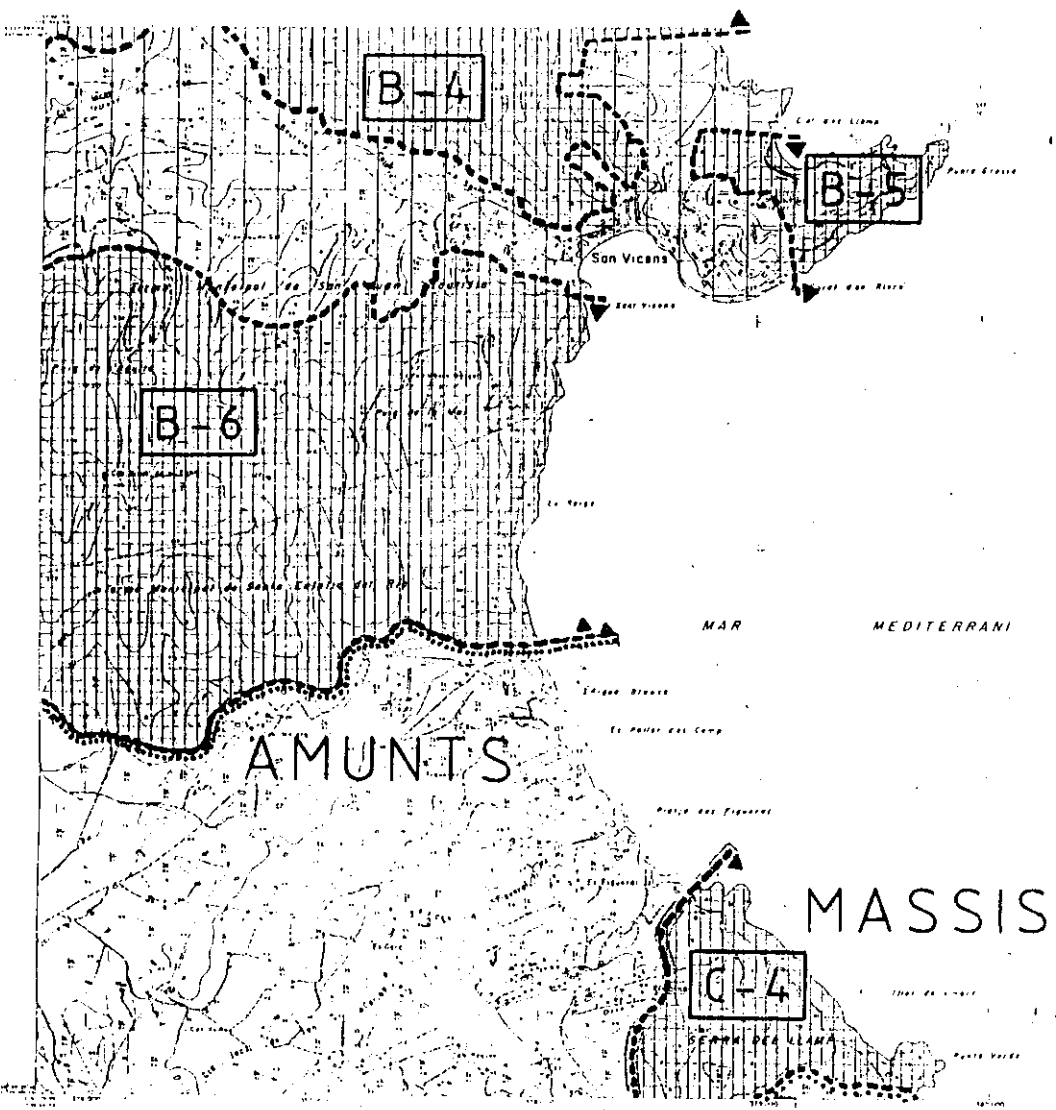
REGISTRAR GENERAL DE LA REGIÓ DE LES ILLES BALEARS

|               |                |
|---------------|----------------|
| <p>METREX</p> | <p>1. 1000</p> |
|---------------|----------------|

|                          |                |
|--------------------------|----------------|
| <p>QUÈS DE LES BONES</p> | <p>1. 1000</p> |
|--------------------------|----------------|

|                               |                |
|-------------------------------|----------------|
| <p>SIGNES CONSERVACIONALS</p> | <p>1. 1000</p> |
|-------------------------------|----------------|

|                |                |                |                |                |                |                |                |                |                 |
|----------------|----------------|----------------|----------------|----------------|----------------|----------------|----------------|----------------|-----------------|
| <p>1. 1000</p> | <p>2. 1000</p> | <p>3. 1000</p> | <p>4. 1000</p> | <p>5. 1000</p> | <p>6. 1000</p> | <p>7. 1000</p> | <p>8. 1000</p> | <p>9. 1000</p> | <p>10. 1000</p> |
|----------------|----------------|----------------|----------------|----------------|----------------|----------------|----------------|----------------|-----------------|



| SISTEMA DE COORDINADORS |      |
|-------------------------|------|
| Altitud: 1000           | 1000 |
| Coordenades: 1000       | 1000 |
| ...                     | ...  |

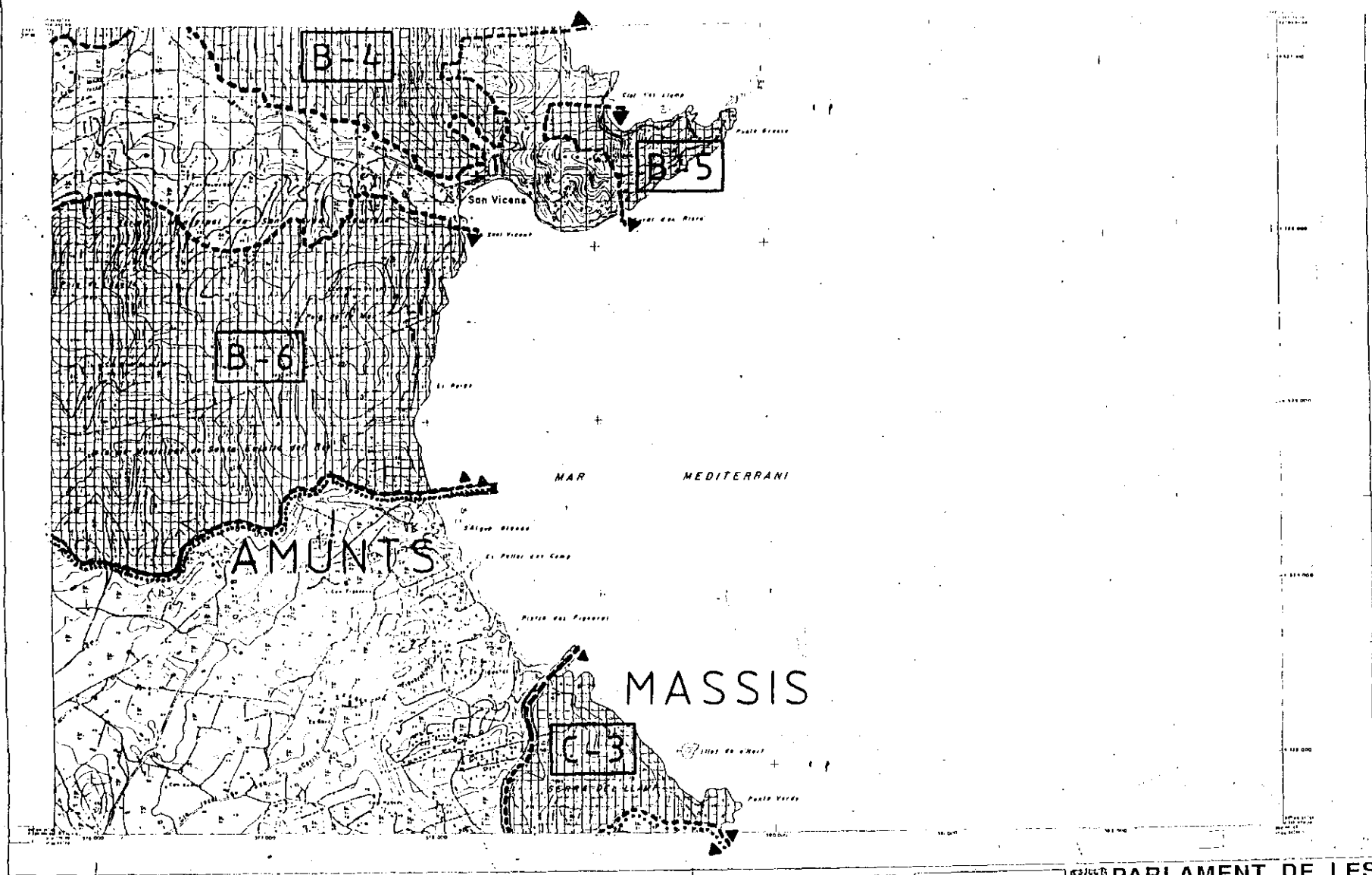
| URDIT DEL SOL |
|---------------|
| 1. 1000       |
| 2. 1000       |
| ...           |

| VERTIX  |
|---------|
| 1. 1000 |
| 2. 1000 |
| ...     |

| INFORMACIÓ CARTOGRAFICA |
|-------------------------|
| 1. 1000                 |
| 2. 1000                 |
| ...                     |

**PARLAMENT DE LES ILLES BALEARS**  
 LLEI D'ESPACIS NATURALS I DE RÈGIM URBANÍSTIC DE LES ÀREES D'ESPECIAL PROTECCIÓ DE LES ILLES BALEARS  
 ANNEX I ÀREES NATURALS DELS AMUNT'S D'EIVISSA  
 EIVISSA: SANT JOAN BAPTISTA, SANTA EULÀRIA DES RUI  
 14

| ANNEX I ÀREES NATURALS DELS AMUNT'S D'EIVISSA |         |
|---|---------|
| ÀREA  | AMUNT'S |
| 14  |         |




|   |  |   |  |   |   |   |
|---|--|---|--|---|---|---|
| <p><b>SIGNES CONVENCIONALS</b></p> <p>1. Línia de límit de parcel·lana</p> <p>2. Línia de límit de finca</p> <p>3. Línia de límit de propietat</p> <p>4. Línia de límit de domini públic</p> <p>5. Línia de límit de domini públic</p> <p>6. Línia de límit de domini públic</p> <p>7. Línia de límit de domini públic</p> <p>8. Línia de límit de domini públic</p> <p>9. Línia de límit de domini públic</p> <p>10. Línia de límit de domini públic</p> | <p><b>USOS DEL SÓL</b></p> <p>0. Sòl buit</p> <p>1. Sòl buit</p> <p>2. Sòl buit</p> <p>3. Sòl buit</p> <p>4. Sòl buit</p> <p>5. Sòl buit</p> <p>6. Sòl buit</p> <p>7. Sòl buit</p> <p>8. Sòl buit</p> <p>9. Sòl buit</p> <p>10. Sòl buit</p> | <p><b>VÈRTEX</b></p> <p>1. Vèrtex</p> <p>2. Vèrtex</p> <p>3. Vèrtex</p> <p>4. Vèrtex</p> <p>5. Vèrtex</p> <p>6. Vèrtex</p> <p>7. Vèrtex</p> <p>8. Vèrtex</p> <p>9. Vèrtex</p> <p>10. Vèrtex</p> | <p><b>INFORMACIÓ CARTOGRÀFICA</b></p> <p>1. Informació cartogràfica</p> <p>2. Informació cartogràfica</p> <p>3. Informació cartogràfica</p> <p>4. Informació cartogràfica</p> <p>5. Informació cartogràfica</p> <p>6. Informació cartogràfica</p> <p>7. Informació cartogràfica</p> <p>8. Informació cartogràfica</p> <p>9. Informació cartogràfica</p> <p>10. Informació cartogràfica</p> | <p><b>ANEX I</b></p> <p>1. Annex I</p> <p>2. Annex I</p> <p>3. Annex I</p> <p>4. Annex I</p> <p>5. Annex I</p> <p>6. Annex I</p> <p>7. Annex I</p> <p>8. Annex I</p> <p>9. Annex I</p> <p>10. Annex I</p> | <p><b>ARIP</b></p> <p>1. ARIP</p> <p>2. ARIP</p> <p>3. ARIP</p> <p>4. ARIP</p> <p>5. ARIP</p> <p>6. ARIP</p> <p>7. ARIP</p> <p>8. ARIP</p> <p>9. ARIP</p> <p>10. ARIP</p> | <p><b>PARLAMENT DE LES ILLES BALEARS</b></p> <p><b>LLEI D'ESPÀIS NATURALS I DE RÈGIM URBANÍSTIC DE LES ÀREES D'ESPECIAL PROTECCIÓ DE LES ILLES BALEARS</b></p> <p><b>ANNEX I MASSÍS DE SANT CARLES</b></p> <p><b>EVISSA: SANT JOAN BAPTISTA SANTA EULÀRIA DES RUI</b></p> <p><b>ÀREA MASSÍS</b></p> |
|---|--|---|--|---|---|---|









**PARLAMENT DE LES ILLES BALEARS**  
 LLEI D'ESPÀIS NATURALS I DE RÈGIM URBANÍSTIC DE LES ÀREES D'ESPECIAL PROTECCIÓ DE LES ILLES BALEARS  
 ANNEX I LES SALINES-ESTANY PUDENT


**MAPA**

|   |   |
|---|---|
| 1 | 1 |
| 1 | 1 |

**FORMENTERA**

**INDICACIONS CARTOGRAFIA**

1. Lloc de l'emplaçament de l'obra.  
 2. Línia de límit de l'emplaçament de l'obra.  
 3. Línia de límit de l'emplaçament de l'obra.  
 4. Línia de límit de l'emplaçament de l'obra.

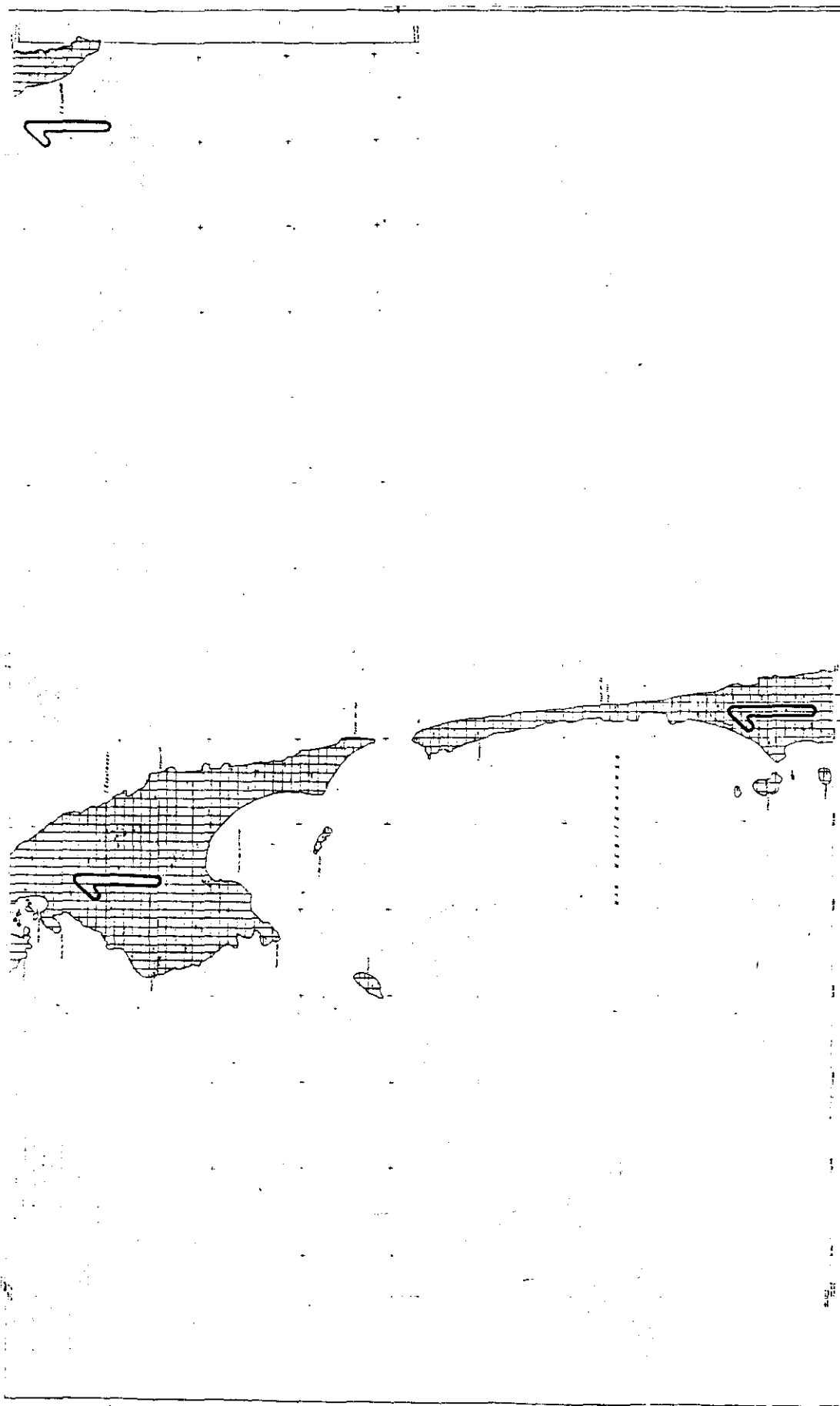


**LEGENDA DEL SOL**

1. Línia de límit de l'emplaçament de l'obra.  
 2. Línia de límit de l'emplaçament de l'obra.  
 3. Línia de límit de l'emplaçament de l'obra.  
 4. Línia de límit de l'emplaçament de l'obra.

**SIGNES D'ESPÀCIOS NATURALS**

1. Línia de límit de l'emplaçament de l'obra.  
 2. Línia de límit de l'emplaçament de l'obra.  
 3. Línia de límit de l'emplaçament de l'obra.  
 4. Línia de límit de l'emplaçament de l'obra.



**PARLAMENT DE LES ILLES BALEARS**

LEI D'ESPÀIS NATURALS I DE RÈGIM URBANÍSTIC DE LES ÀREES D'ESPECIAL PROTECCIÓ DE LES ILLES BALEARS

ANNEX I  
SEU SALINES-ESTANY PUJENT

1-2

ESCALA  
1:50.000

ÀREA  
1

**FORMENTERA**

**INFORMACIÓ TÈCNICA**

1. TITOLAR: ...

2. DATA: ...

3. LLOC: ...

4. ESCALA: ...

5. ÀREA: ...

**USOS DEL SÒL**

1. ...

2. ...

3. ...

4. ...

5. ...

**VERTER**

**SIGNES GRÀFICS**

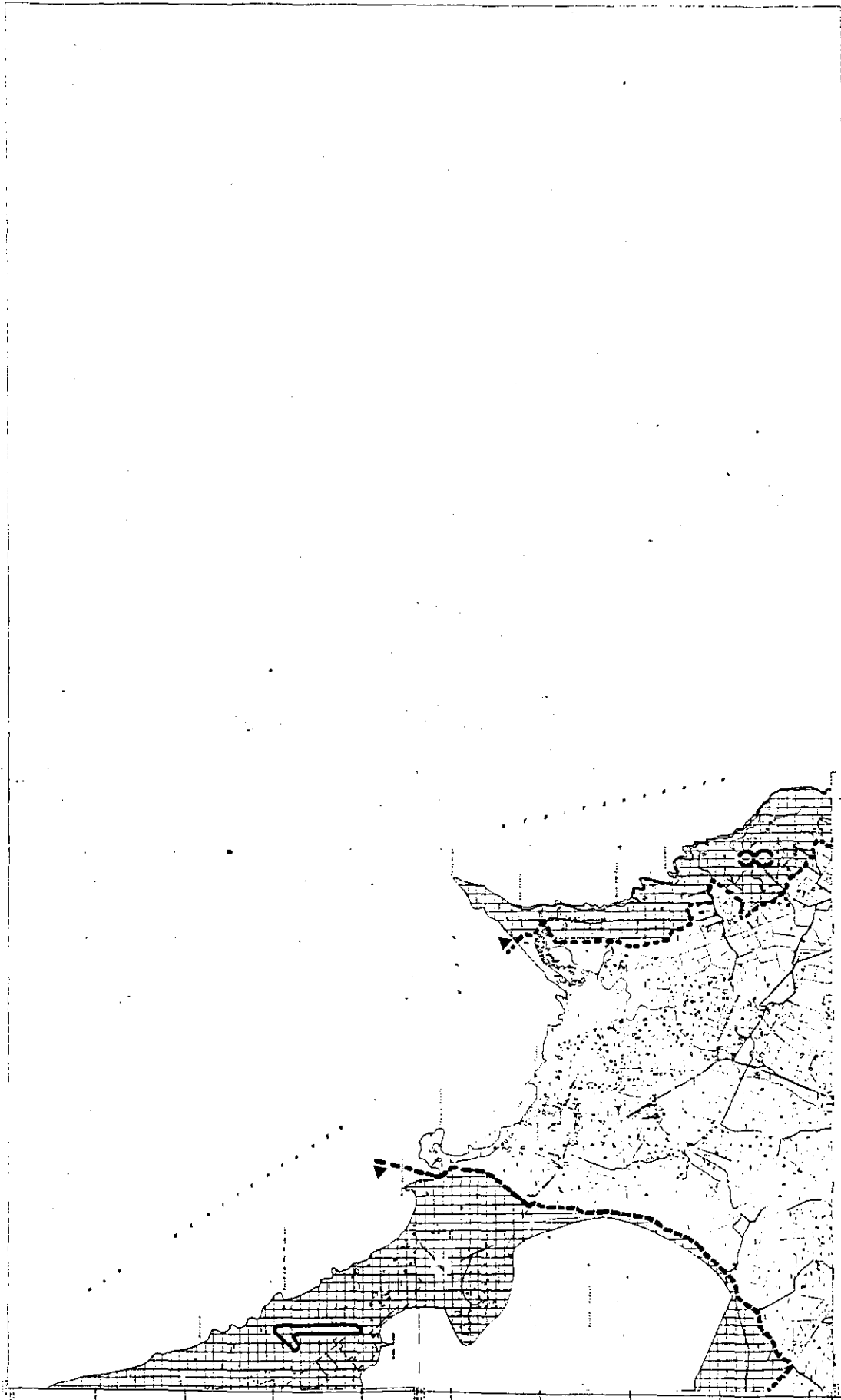
1. ...

2. ...

3. ...

4. ...

5. ...



**PARLAMENT DE LES ILLES BALEARS**  
 LLEI D'ESPESIS NATURALI I DE RÈGIM URBANÍSTIC DE LES ÀREES D'ESPECIAL PROTECCIÓ DE LES ILLES BALEARS  
 ANNEX I LES SALINES-ESTANY PUJENT

**FORMENTERA**

**INFORMACIÓ CARTOGRAFICA**  
 Aquesta és una cartografia oficial de l'Institut Cartogràfic de Catalunya. Els drets de propietat intel·lectual i industrial són de l'Institut Cartogràfic de Catalunya. Els drets de propietat intel·lectual i industrial són de l'Institut Cartogràfic de Catalunya.

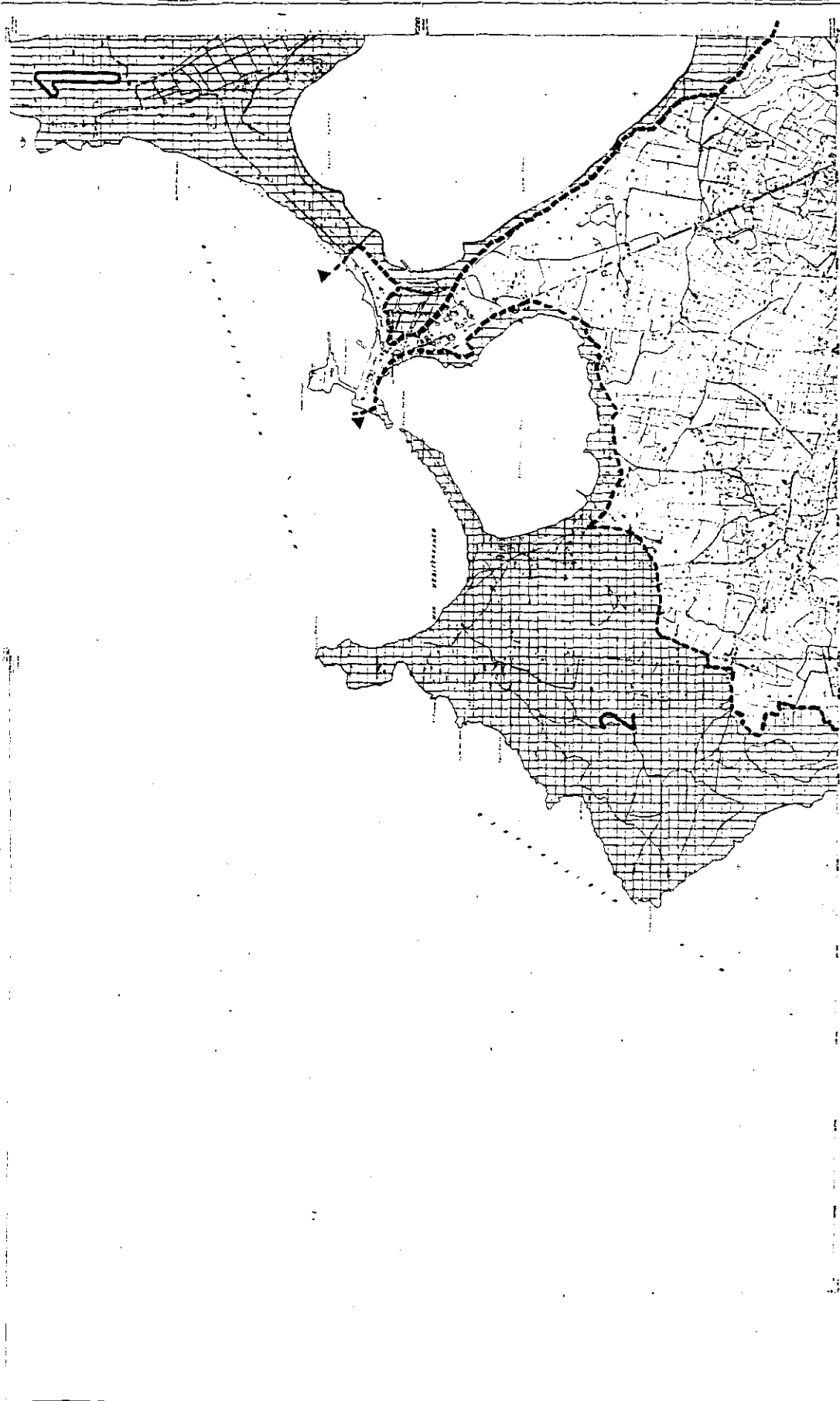
**USOS DEL SOL**  
 1. ÚS RESIDENCIAL  
 2. ÚS COMERCIAL I INDUSTRIAL  
 3. ÚS AGRÍCOLA I GANADERA  
 4. ÚS TURÍSTIC  
 5. ÚS VERDE  
 6. ÚS NATURAL

**SIGNES CONCEPTUALS**  
 1. Línia de propietat  
 2. Línia de parcel·la  
 3. Línia de via pública  
 4. Línia de límit de protecció  
 5. Línia de límit de parcel·la  
 6. Línia de límit de via pública  
 7. Línia de límit de protecció

**ESCALA**  
 1:500

**INFORMACIÓ**  
 1-3

**PRIMA**  
 1



**PARLAMENT DE LES ILLES BALEARS**  
 LLEI D'ESPAS NATURALS I DE RÈGIM URBANÍSTIC DE LES ÀREES D'ESPECIAL PROTECCIÓ DE LES ILLES BALEARS  
 ANNEX I LES SALINES-ESTANY PUJENT

**MAPA DE LES SALINES-ESTANY PUJENT**

**FORMENTERA**

**INFORMACIÓ CARTOGRAFICA**  
 Escala: 1:50.000  
 Data: 1984  
 Autor: Institut Cartogràfic de Catalunya

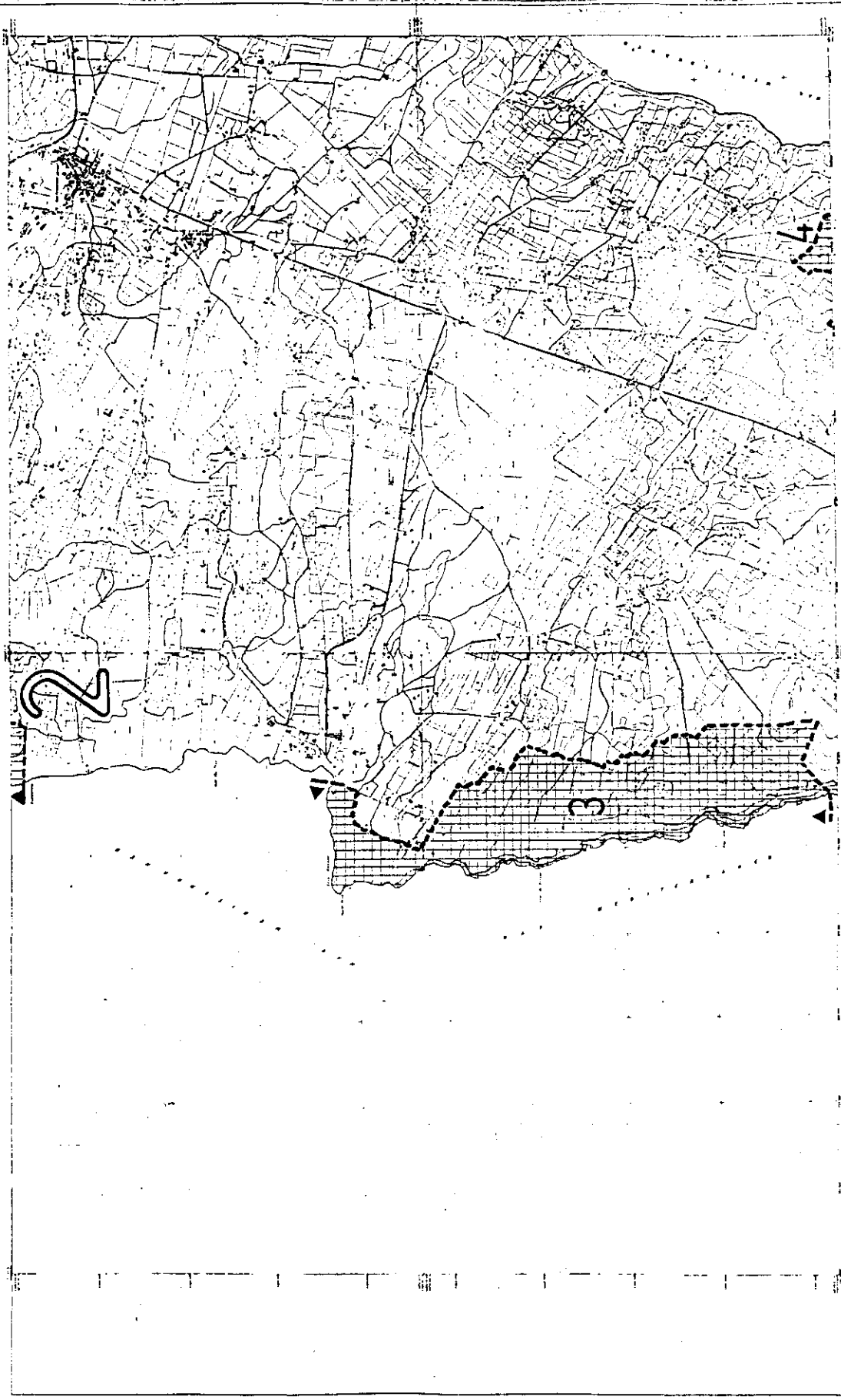
**UBOS DEL SOL**  
 1. Orientació  
 2. Direcció  
 3. Intensitat  
 4. Durada  
 5. Temperatura  
 6. Humiditat

**SIGNES CONVENCIONALS**  
 1. Línia de límit de protecció  
 2. Línia de límit de construcció  
 3. Línia de límit de vegetació  
 4. Línia de límit de zones d'activitat  
 5. Línia de límit de zones de reserva  
 6. Línia de límit de zones de desenvolupament

**LEGENDA**  
 1. Zona de límit de protecció  
 2. Zona de límit de construcció  
 3. Zona de límit de vegetació  
 4. Zona de límit de zones d'activitat  
 5. Zona de límit de zones de reserva  
 6. Zona de límit de zones de desenvolupament

**ESCALA**  
 0 100 200 300 400 500 600 700 800 900 1000


**ÀREA**  
 1



**PARLAMENT DE LES ILLES BALEARS**

LEI D'ESPÀIS NATURALS I DE RÈGIM URBANÍSTIC DE LES ILLES BALEARS  
ANNEX I S'ESTANY DES PEIX

ESCALA 0 100 200 300 400 500 600 700 800 900 1000 METRES  
2-1 ANEX 2



ANEX 1

|   |   |   |   |
|---|---|---|---|
| 1 | 2 | 3 | 4 |
| 5 | 6 | 7 | 8 |

FORMENTERA

INFORMACIÓ CARTOGRAFICA

El present mapa està basat en el cadastre de 1984 i en el pla urbanístic de 1984. Els límits dels terrenys s'han establert mitjançant el sistema de coordenades UTM.

VERTICAL

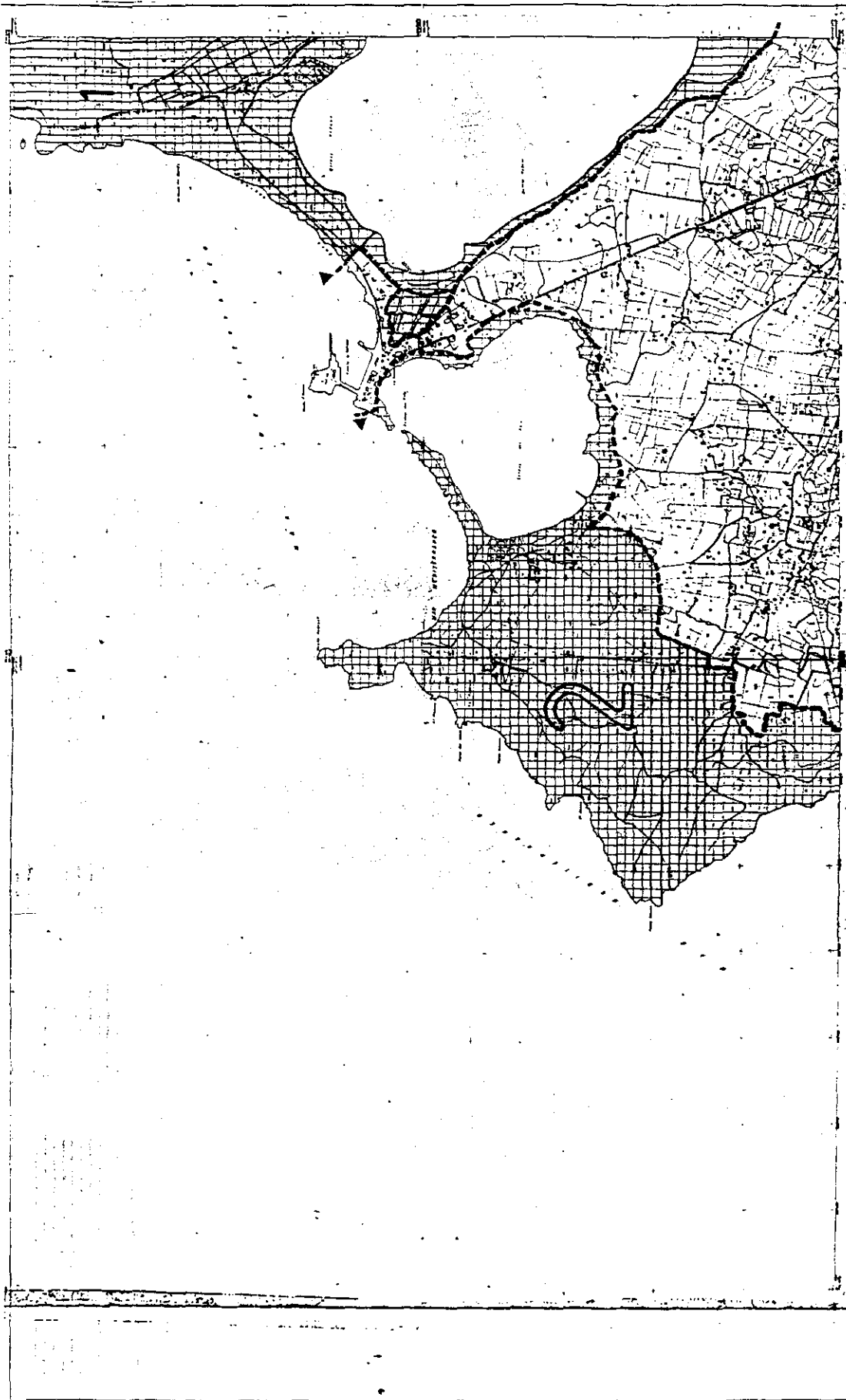


USOS DEL SÒL

- 1. TERRENS DE CONSTRUCCIÓ
- 2. ZONES DE PROTECCIÓ
- 3. ZONES DE PROTECCIÓ DE BIODIVERSITAT
- 4. ZONES DE PROTECCIÓ DE PATRIMONI CULTURAL
- 5. ZONES DE PROTECCIÓ DE BIODIVERSITAT
- 6. ZONES DE PROTECCIÓ DE BIODIVERSITAT

SIGNIFICAT DELS SÍMBOLS

- 1. Línia de límit de protecció
- 2. Línia de límit de construcció
- 3. Línia de límit de protecció de biodiversitat
- 4. Línia de límit de protecció de patrimoni cultural
- 5. Línia de límit de protecció de biodiversitat
- 6. Línia de límit de protecció de biodiversitat



**PARLAMENT DE LES ILLES BALEARS**  
 (LEI D'ESPÀIS NATURALS I DE RÈGIM URBANÍSTIC DE LES ILLES BALEARS)  
 ANNEX I. S'ESTANY DES PEIX

**2-2**

ESCALA: 1:50.000

ÀREA: 2

**PROGRAMA CARTOGRAFIC**

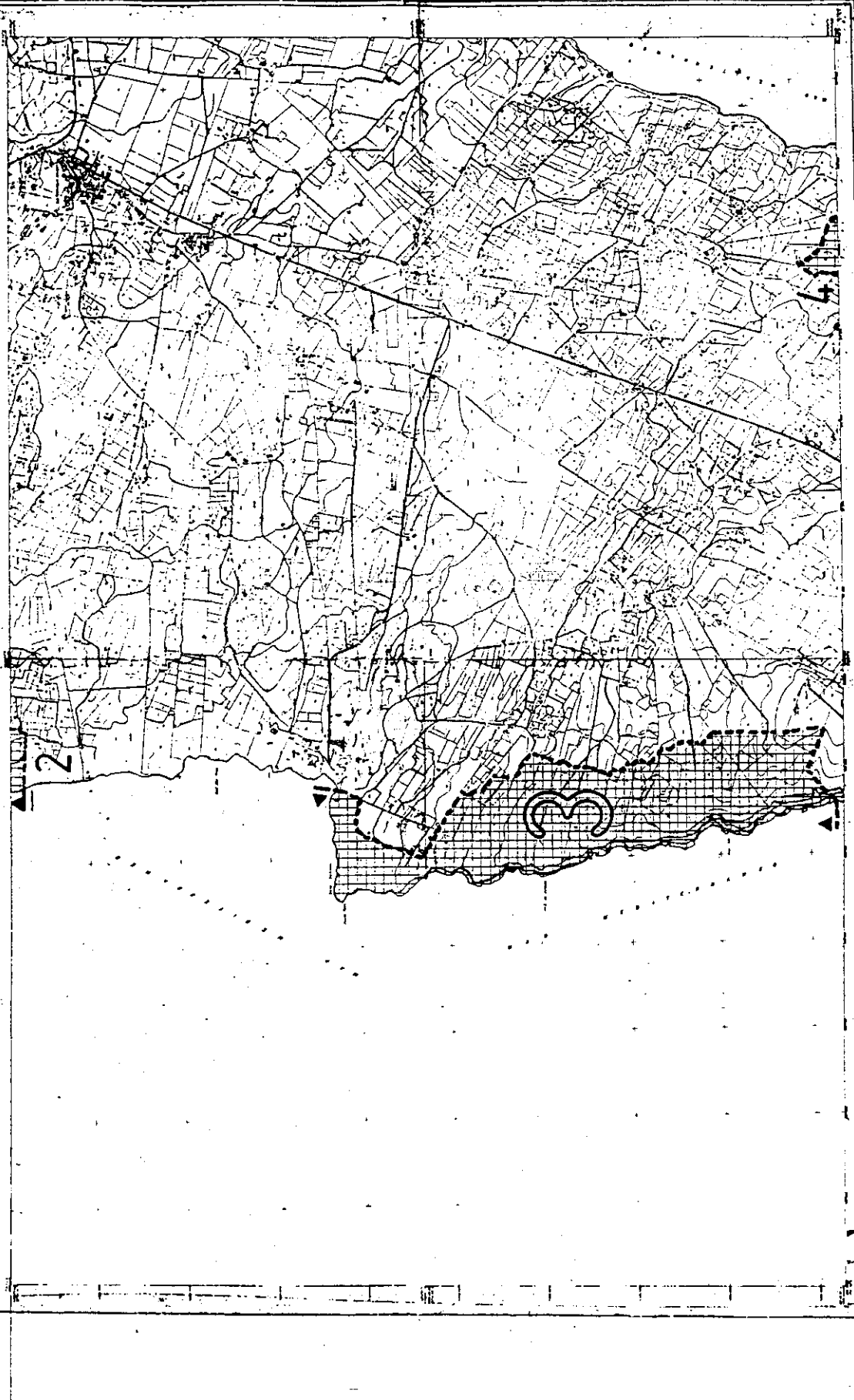
**VERITAT**

**UNIFICACIÓ**

**BASES CONSERVATIVES**

**ORIENTERA**





**PARLAMENT DE LES ILLES BALEARS**

**LEI D'ESPANIS NATURALS I DE RÉGIM URBANÍSTIC DE LES ÀREES D'ESPECIAL PROTECCIÓ DE LES ILLES BALEARS**

ANNEX I ES CAP ALT

WALLA ESCALA 1:100 000 1:200 000 1:300 000 1:400 000 1:500 000

3-1 ÀREA 3

**ANEX I**

**INFORMACIÓ CARTOGràFICA**

PROJECCIÓ: UTM

ESCALA: 1:100 000

**VERTICES**

**USOS DEL SOL**

1. VEREDOS DE TERRANY

2. OMBRES

3. NEVATS

4. NEVATS

5. NEVATS

6. NEVATS

7. NEVATS

8. NEVATS

9. NEVATS

10. NEVATS

**SIGNES CONVENCIONALS**

1. NEVATS

2. NEVATS

3. NEVATS

4. NEVATS

5. NEVATS

6. NEVATS

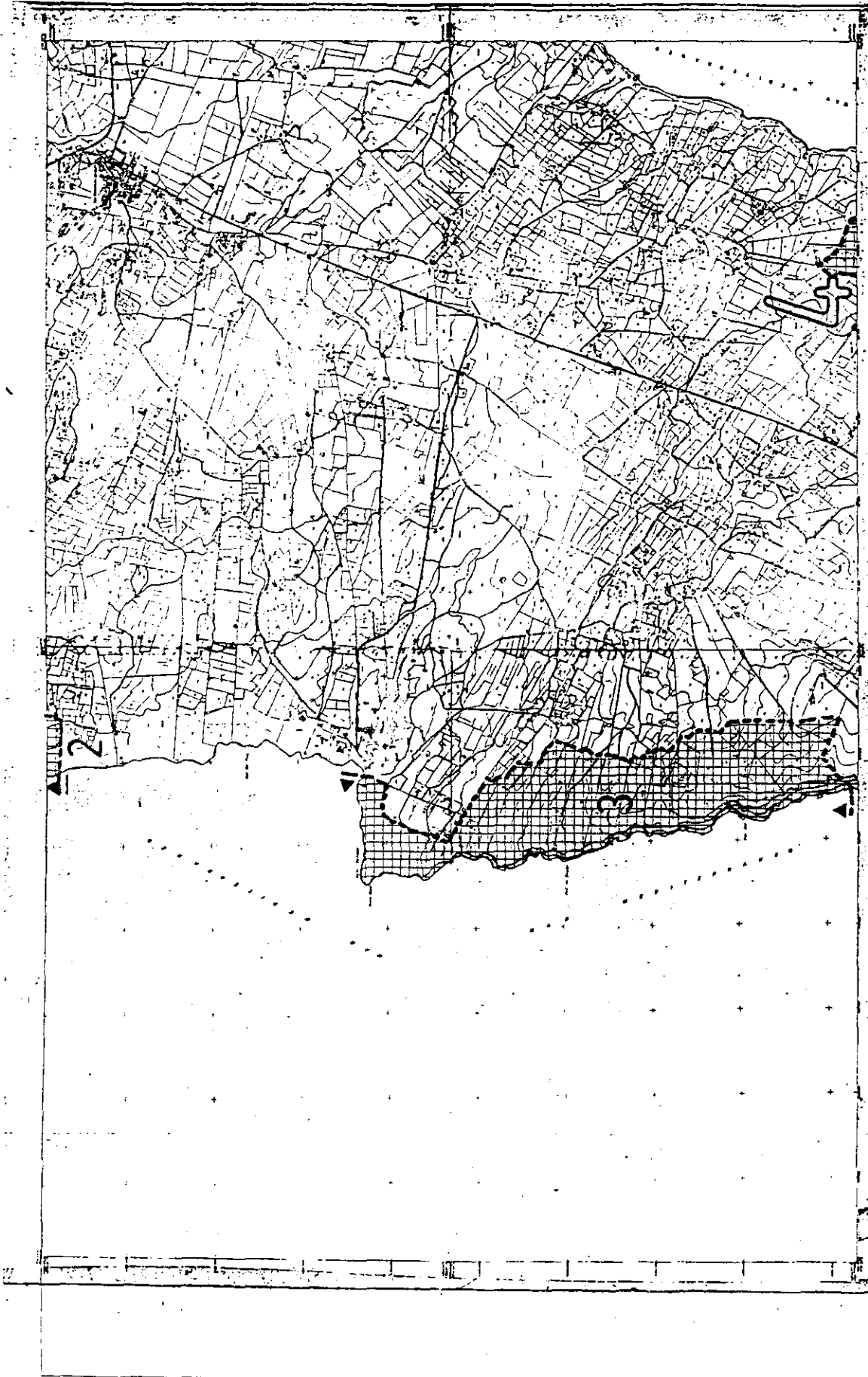
7. NEVATS

8. NEVATS

9. NEVATS

10. NEVATS

**FORMENTERA**



**PARLAMENT DE LES ILLES BALEARS**  
**LLEI D'ESPAS NATURALS I DE RÈGIM URBANÍSTIC DE LES ÀREES D'ESPECIAL PROTECCIÓ DE LES ILLES BALEARS**  
**ANNEX I CAP DE BARBARIA**

**FORMENTERA**

**LIBRE DEL DOL**

**VERTEIX**

**INFORMACIÓ CARTOGRAFICA**

**ANEX I**

**ARIP**

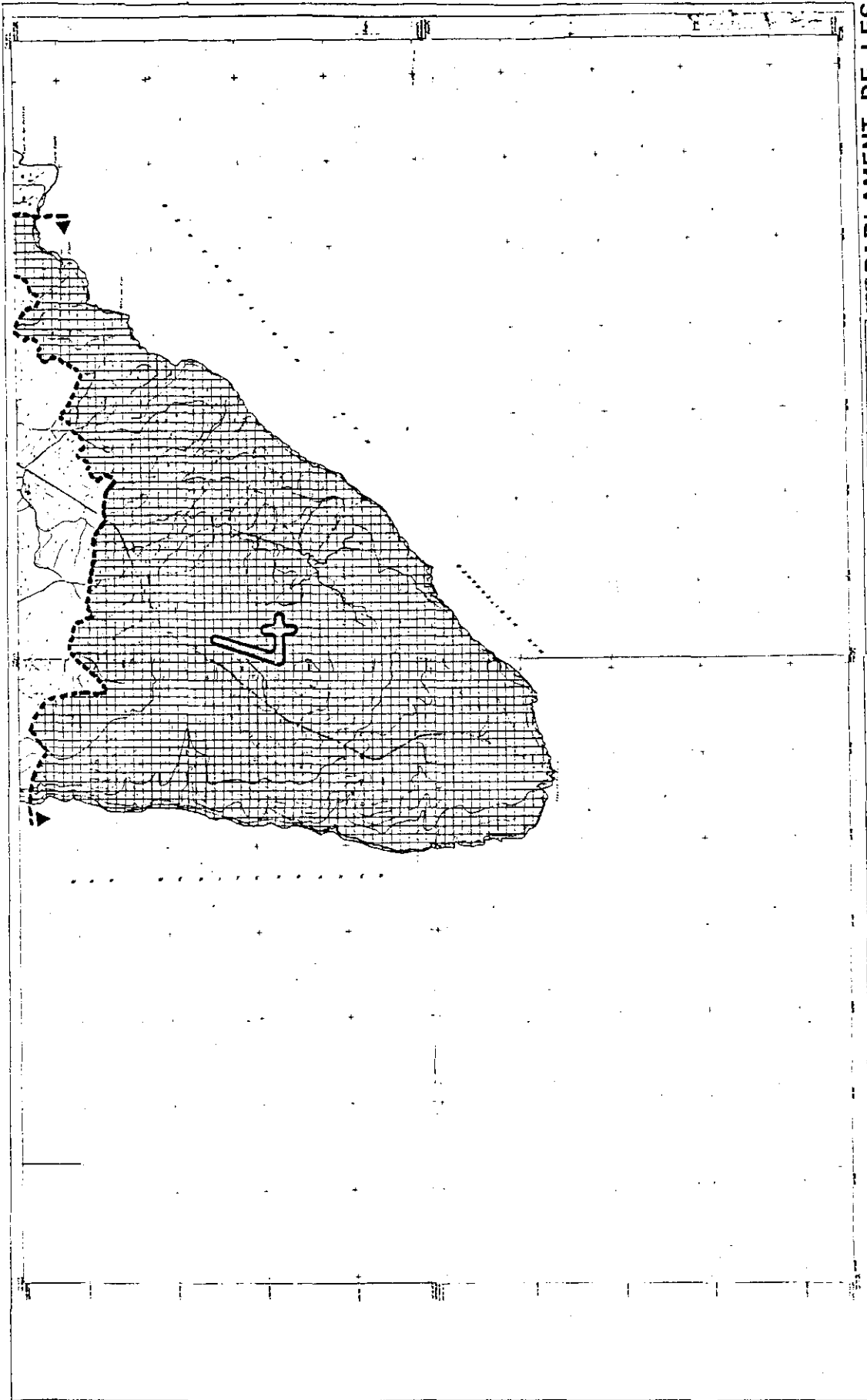
**7 PAÏSOS**

ESCALA: 1:50.000

1 2 3 4 5 6 7 8 9 10 11 12 13 14 15 16 17 18 19 20 21 22 23 24 25 26 27 28 29 30 31 32 33 34 35 36 37 38 39 40 41 42 43 44 45 46 47 48 49 50 51 52 53 54 55 56 57 58 59 60 61 62 63 64 65 66 67 68 69 70 71 72 73 74 75 76 77 78 79 80 81 82 83 84 85 86 87 88 89 90 91 92 93 94 95 96 97 98 99 100

4 - 1

4



**PARLAMENT DE LES ILLES BALEARS**  
 LES ESPAIS NATURALS I DE REGIM URBANÍSTIC DE LES ILLES BALEARS  
 ÀREES D'ESPECIAL PROTECCIÓ DE LES ILLES BALEARS  
 ANNEX I CAP DE BARBARIA

**INFORMACIÓ CARTOGRÀFICA**  
 Escala: 1:50.000  
 Data: 1984

**USOS DEL SÒL**  
 1. Urbanització  
 2. Indústria  
 3. Agricultura  
 4. Forestal  
 5. Protecció ambiental  
 6. Reserva natural

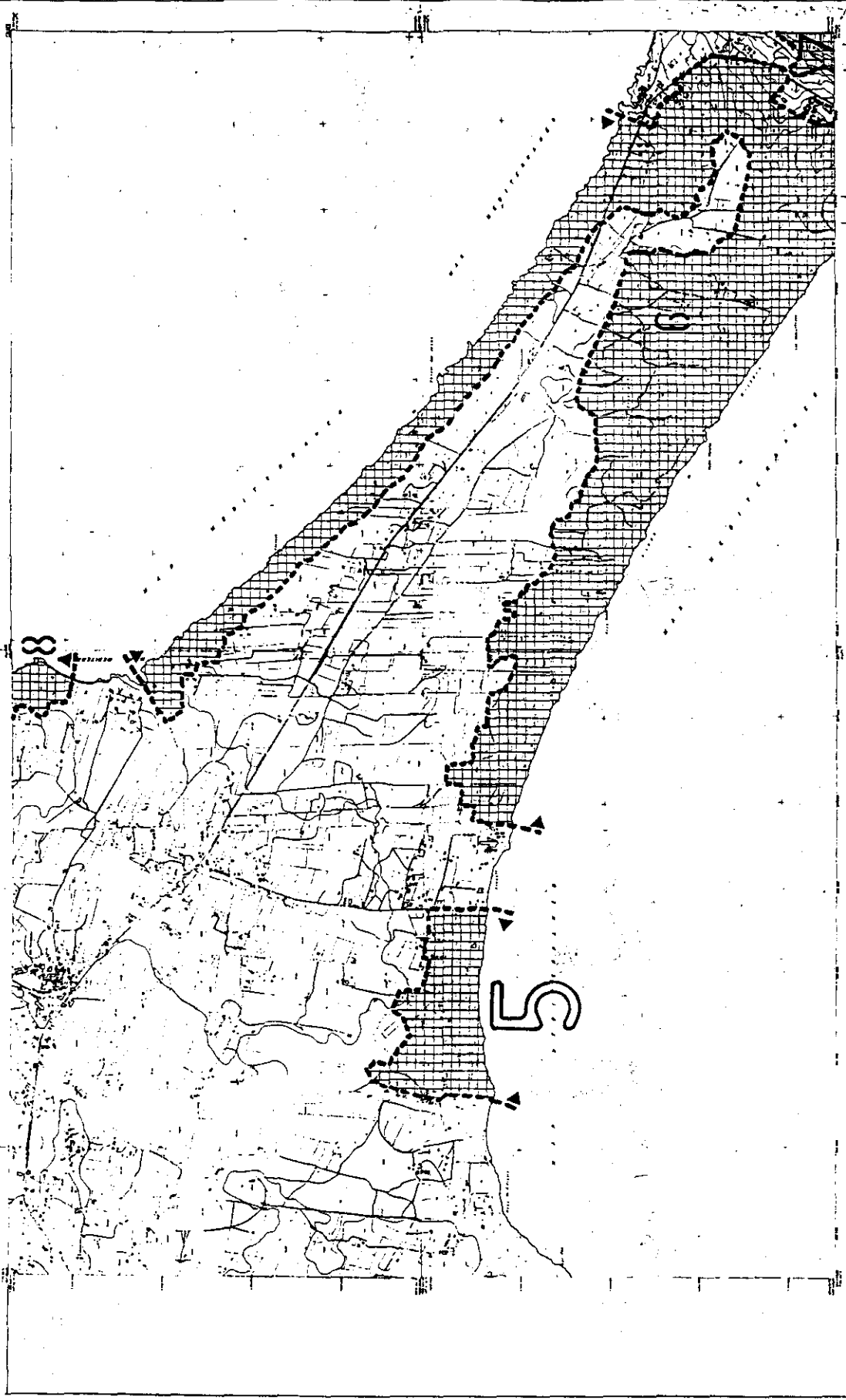
**SIGNES CONVENCIONALS**  
 - Línia contínua: Línia de propietat  
 - Línia puntejada: Línia de propietat  
 - Línia de punts: Línia de propietat  
 - Línia de punts i trets: Línia de propietat  
 - Línia de punts i trets: Línia de propietat

**VERTICAL**  
 No. 10.000

**FORMENTERA**

**INFORMACIÓ GENERAL**  
 1. TITULAR: Govern de les Illes Balears  
 2. AUTOR: Departament d'Urbanisme i Ordenació del Territori  
 3. DATA: 1984  
 4. ESCALA: 1:50.000  
 5. SÈRIE: 4-2

**INFORMACIÓ DE LA FOLLA**  
 4-2



**PARLAMENT DE LES ILLES BALEARS**  
 LLEI D'ESPÀIS NATURALS I DE REGIM URBANÍSTIC DE LES ÀREES D'ESPECIAL PROTECCIÓ DE LES ILLES BALEARS  
 ANNEX I LES PI D'ESPECIAL PROTECCIÓ DE LES ILLES BALEARS

**FORMENTERA**

**ESPAI D'ESPECIAL PROTECCIÓ**  
 5-1

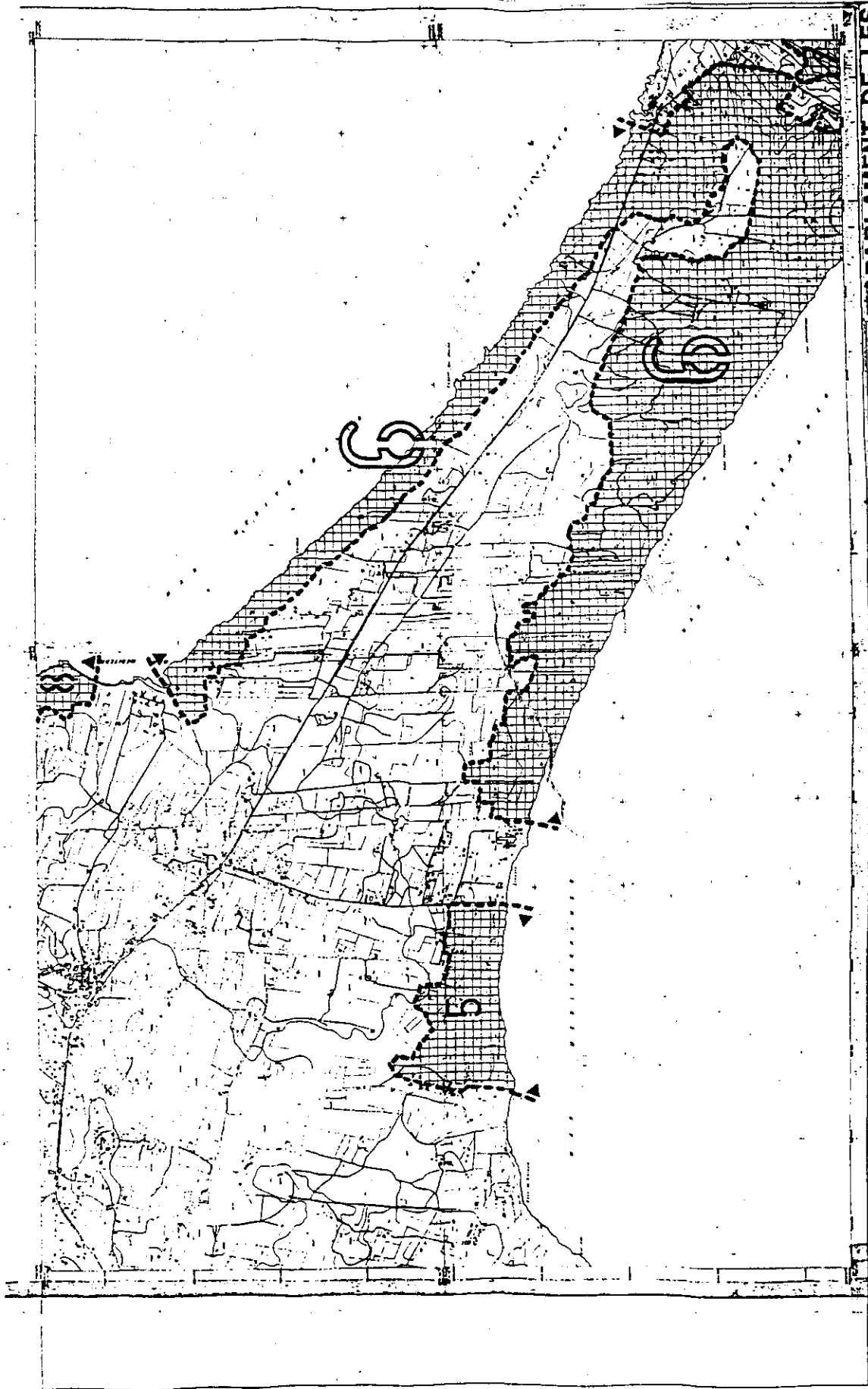
**ESCALA**  
 1:50.000

**INFORMACIÓ CARTOGRAFICA**  
 Elaborada a partir de la cartografia topogràfica de l'IGN, de l'Institut Cartogràfic de Catalunya i de l'Institut Cartogràfic de les Illes Balears.

**USOS DEL SÒL**  
 0. ÚS D'ESPÀI D'ESPECIAL PROTECCIÓ  
 1. ÚS D'ESPÀI D'ESPECIAL PROTECCIÓ  
 2. ÚS D'ESPÀI D'ESPECIAL PROTECCIÓ  
 3. ÚS D'ESPÀI D'ESPECIAL PROTECCIÓ  
 4. ÚS D'ESPÀI D'ESPECIAL PROTECCIÓ  
 5. ÚS D'ESPÀI D'ESPECIAL PROTECCIÓ  
 6. ÚS D'ESPÀI D'ESPECIAL PROTECCIÓ  
 7. ÚS D'ESPÀI D'ESPECIAL PROTECCIÓ  
 8. ÚS D'ESPÀI D'ESPECIAL PROTECCIÓ  
 9. ÚS D'ESPÀI D'ESPECIAL PROTECCIÓ  
 10. ÚS D'ESPÀI D'ESPECIAL PROTECCIÓ

**VERTEN**  
 INSTITUT CARTOGRAFIC DE LES ILLES BALEARS

**ESPAIS CONVENIENCIONALS**  
 00. ESPAI D'ESPECIAL PROTECCIÓ  
 01. ESPAI D'ESPECIAL PROTECCIÓ  
 02. ESPAI D'ESPECIAL PROTECCIÓ  
 03. ESPAI D'ESPECIAL PROTECCIÓ  
 04. ESPAI D'ESPECIAL PROTECCIÓ  
 05. ESPAI D'ESPECIAL PROTECCIÓ  
 06. ESPAI D'ESPECIAL PROTECCIÓ  
 07. ESPAI D'ESPECIAL PROTECCIÓ  
 08. ESPAI D'ESPECIAL PROTECCIÓ  
 09. ESPAI D'ESPECIAL PROTECCIÓ  
 10. ESPAI D'ESPECIAL PROTECCIÓ



**PARLAMENT DE LES ILLES BALEARS**

**LLEI D'ESPÀIS NATURALS I DE RÈGIM URBANÍSTIC DE LES ÀREES D'ESPECIAL PROTECCIÓ DE LES ILLES BALEARS**

**ANNEX I PLATJA DE NGORRI I COSTA DE TRAPUNTANA**

**FORMENTERA**

**6-1**

ESCALA 1:500

0 100 200 300 400 500 600 700 800 900 1000

ÀREA 6

**LEGENDA**

1. Línia de costa

2. Línia de mar

3. Línia de mar baixa

4. Línia de mar alta

5. Línia de mar mitjana

6. Línia de mar baixa mitjana

7. Línia de mar alta mitjana

8. Línia de mar mitjana alta

9. Línia de mar baixa alta

10. Línia de mar alta alta

**EXPLICACIÓ DE LA CÒDICE**

1. Línia de costa

2. Línia de mar

3. Línia de mar baixa

4. Línia de mar alta

5. Línia de mar mitjana

6. Línia de mar baixa mitjana

7. Línia de mar alta mitjana

8. Línia de mar mitjana alta

9. Línia de mar baixa alta

10. Línia de mar alta alta

**EXPLICACIÓ DE LA CÒDICE**

1. Línia de costa

2. Línia de mar

3. Línia de mar baixa

4. Línia de mar alta

5. Línia de mar mitjana

6. Línia de mar baixa mitjana

7. Línia de mar alta mitjana

8. Línia de mar mitjana alta

9. Línia de mar baixa alta

10. Línia de mar alta alta

**EXPLICACIÓ DE LA CÒDICE**

1. Línia de costa

2. Línia de mar

3. Línia de mar baixa

4. Línia de mar alta

5. Línia de mar mitjana

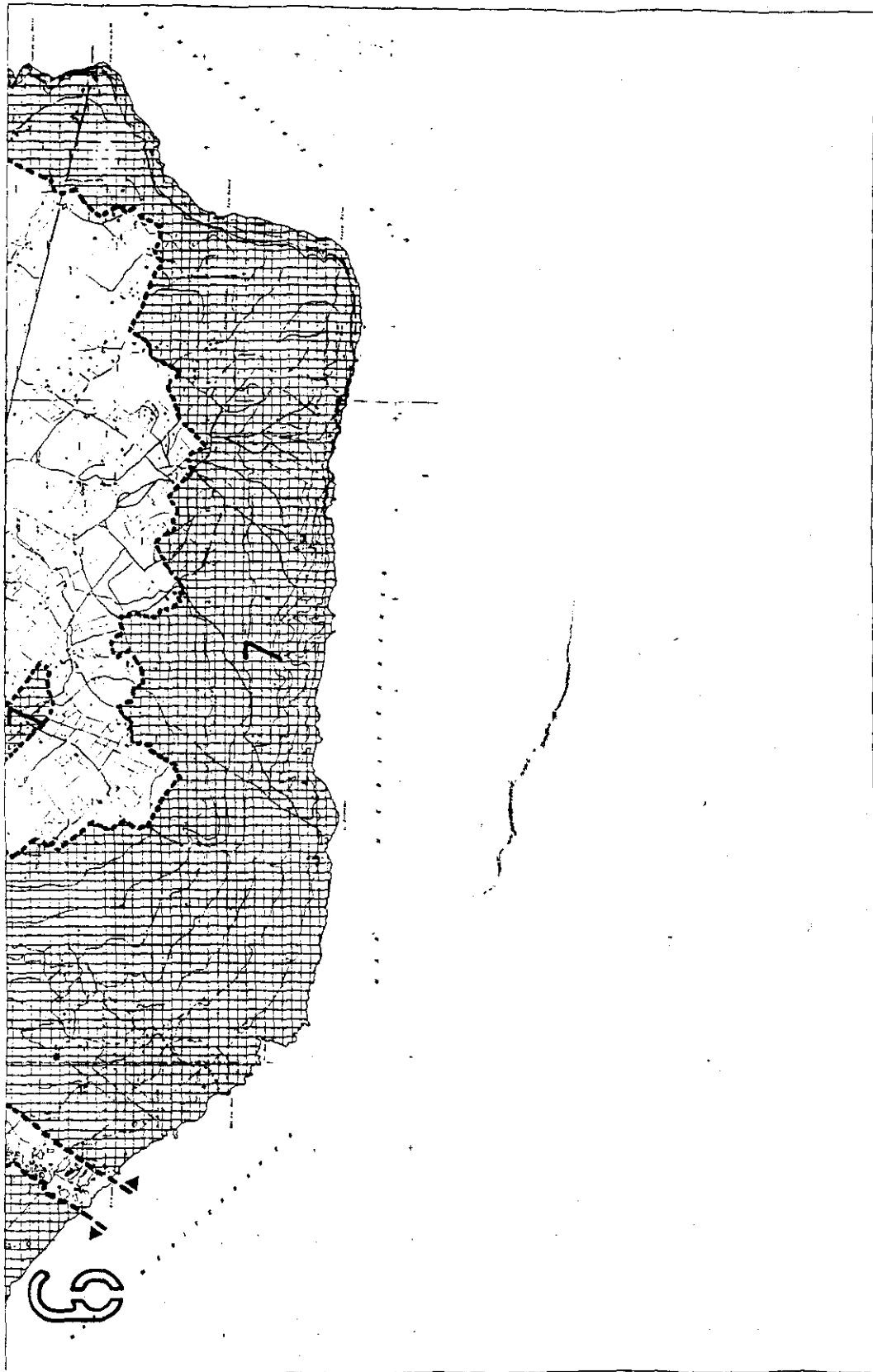
6. Línia de mar baixa mitjana

7. Línia de mar alta mitjana

8. Línia de mar mitjana alta

9. Línia de mar baixa alta

10. Línia de mar alta alta



**PARLAMENT DE LES ILLES BALEARS**

**LLEI D'ESPACIS NATURALS I DE RÉGIM URBANÍSTIC DE LES ÀREES D'ESPECIAL PROTECCIÓ DE LES ILLES BALEARS**

**ANNEX I PLATJA DE MÚJORN I COSTA DE TRAMUNTANA**

**W/TIULA 6-2**

**ESCALA**

**ÀREA** 6

**ANEX I**

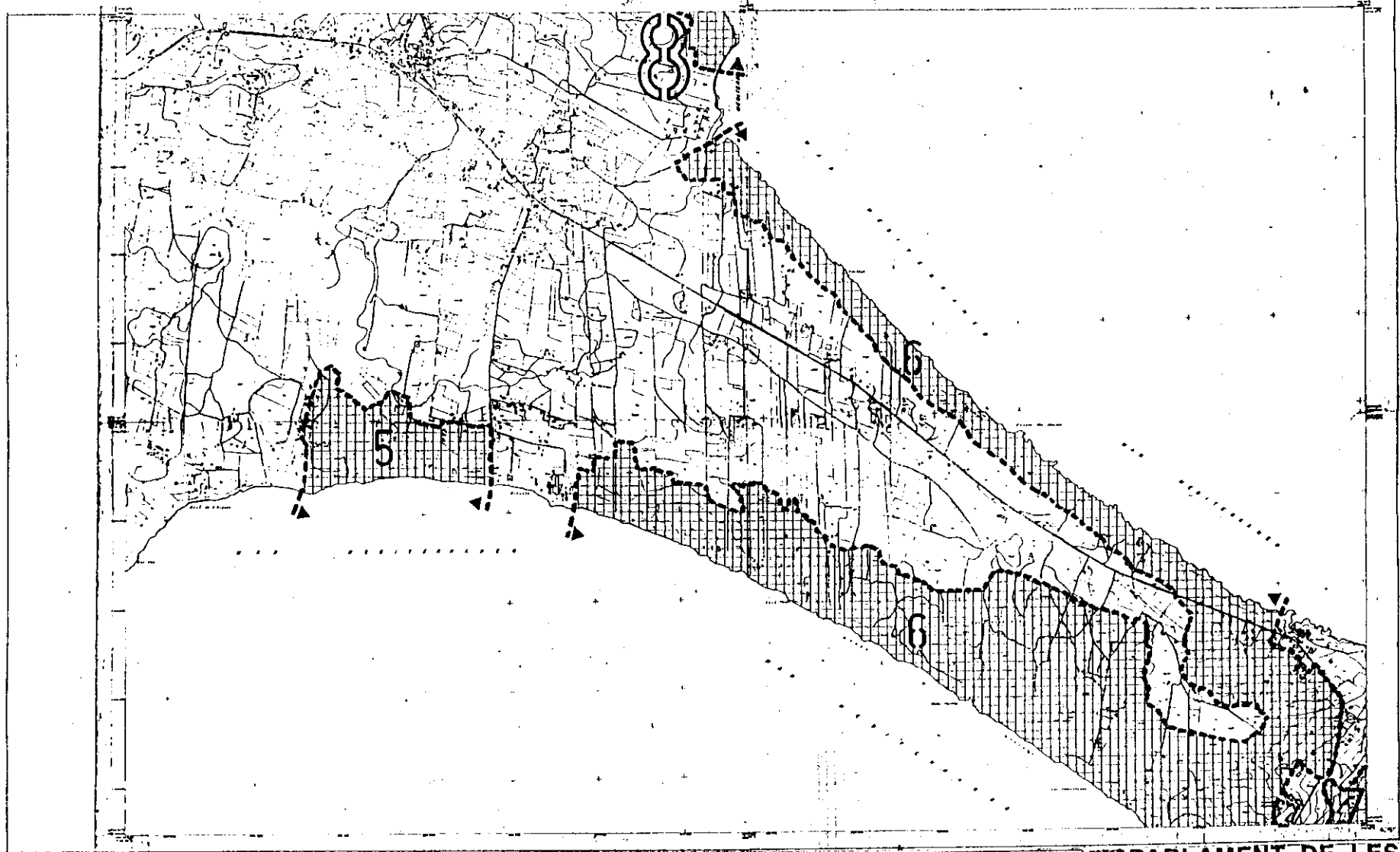
**FORMENTERA**

**INFORMACIÓ CARTOGRÀFICA**

**VERTEX**

**USOS DEL SOL**

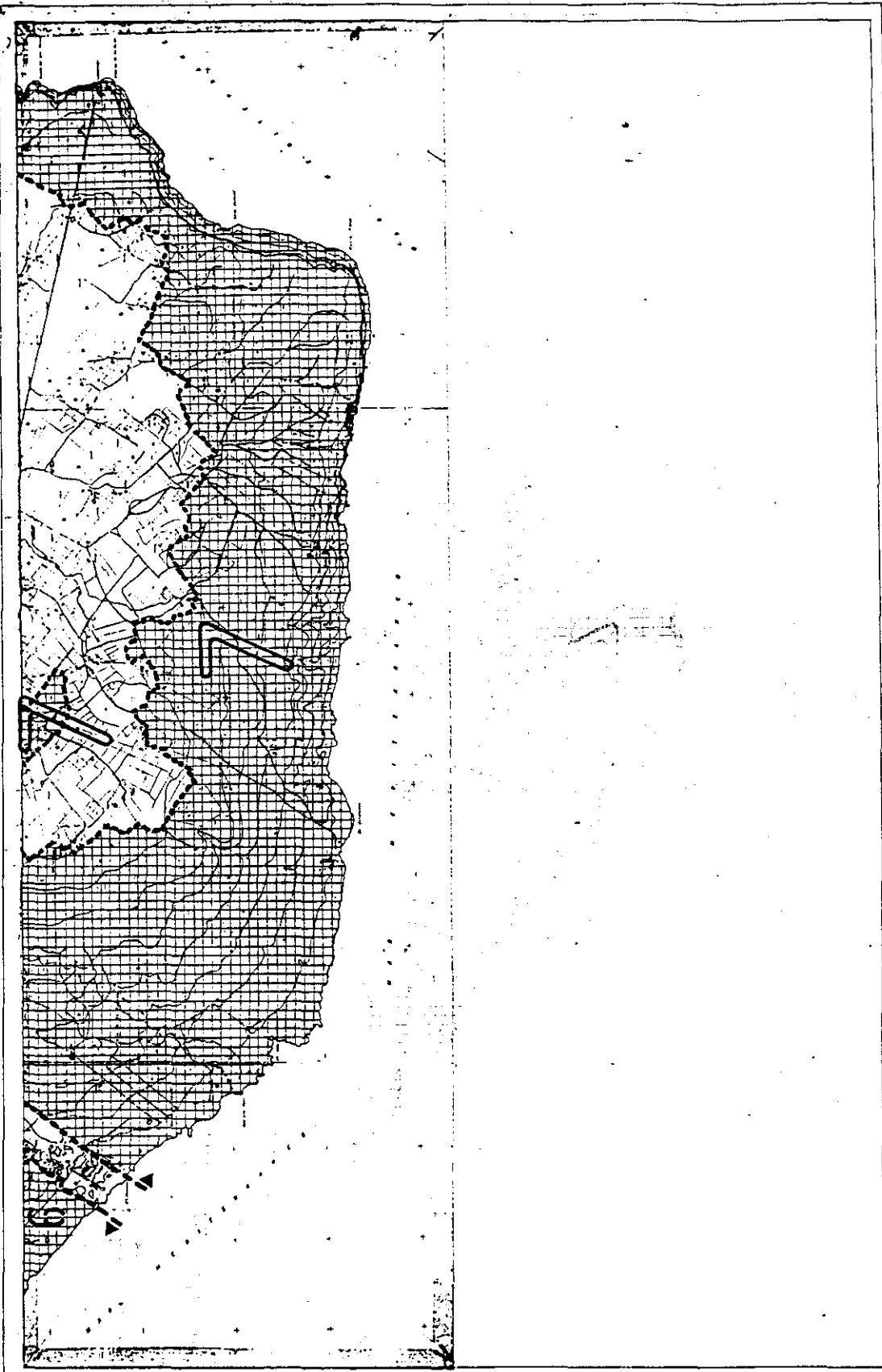
**SIGNES CONVENCIONALS**



|  |   |   |  |  |  |
|--|---|---|--|--|--|
| <p><b>SIGNES CONVENCIONALS</b></p> <p>----- Línia de límit de parcel·lana</p> <p>----- Línia de límit de finca</p> <p>----- Línia de límit de propietat</p> <p>----- Línia de límit de domini públic</p> <p>----- Línia de límit de domini estatal</p> <p>----- Línia de límit de domini municipal</p> <p>----- Línia de límit de domini provincial</p> <p>----- Línia de límit de domini nacional</p> <p>----- Línia de límit de domini internacional</p> <p>----- Línia de límit de domini europeu</p> <p>----- Línia de límit de domini mundial</p> | <p><b>USOS DEL SÒL</b></p> <p>1. RESERVA DE CONSERVA</p> <p>2. URBAN</p> <p>3. URBAN</p> <p>4. URBAN</p> <p>5. URBAN</p> <p>6. URBAN</p> <p>7. URBAN</p> <p>8. URBAN</p> <p>9. URBAN</p> <p>10. URBAN</p> <p>11. URBAN</p> <p>12. URBAN</p> <p>13. URBAN</p> <p>14. URBAN</p> <p>15. URBAN</p> <p>16. URBAN</p> <p>17. URBAN</p> <p>18. URBAN</p> <p>19. URBAN</p> <p>20. URBAN</p> | <p><b>VERTEX</b></p> <p>1. VERTEX</p> <p>2. VERTEX</p> <p>3. VERTEX</p> <p>4. VERTEX</p> <p>5. VERTEX</p> <p>6. VERTEX</p> <p>7. VERTEX</p> <p>8. VERTEX</p> <p>9. VERTEX</p> <p>10. VERTEX</p> <p>11. VERTEX</p> <p>12. VERTEX</p> <p>13. VERTEX</p> <p>14. VERTEX</p> <p>15. VERTEX</p> <p>16. VERTEX</p> <p>17. VERTEX</p> <p>18. VERTEX</p> <p>19. VERTEX</p> <p>20. VERTEX</p> | <p><b>INFORMACIÓ CARTOGRAFICA</b></p> <p>1. ESCALA</p> <p>2. ESCALA</p> <p>3. ESCALA</p> <p>4. ESCALA</p> <p>5. ESCALA</p> <p>6. ESCALA</p> <p>7. ESCALA</p> <p>8. ESCALA</p> <p>9. ESCALA</p> <p>10. ESCALA</p> <p>11. ESCALA</p> <p>12. ESCALA</p> <p>13. ESCALA</p> <p>14. ESCALA</p> <p>15. ESCALA</p> <p>16. ESCALA</p> <p>17. ESCALA</p> <p>18. ESCALA</p> <p>19. ESCALA</p> <p>20. ESCALA</p> | <p><b>ANEX I</b></p> <p><b>ARIP</b></p> <p>1. ARIP</p> <p>2. ARIP</p> <p>3. ARIP</p> <p>4. ARIP</p> <p>5. ARIP</p> <p>6. ARIP</p> <p>7. ARIP</p> <p>8. ARIP</p> <p>9. ARIP</p> <p>10. ARIP</p> <p>11. ARIP</p> <p>12. ARIP</p> <p>13. ARIP</p> <p>14. ARIP</p> <p>15. ARIP</p> <p>16. ARIP</p> <p>17. ARIP</p> <p>18. ARIP</p> <p>19. ARIP</p> <p>20. ARIP</p> | <p><b>PARLAMENT DE LES ILLES BALEARS</b></p> <p><b>LLEI D'ESPAYS NATURALS I DE RÉGIM URBANÍSTIC DE LES ÀREES D'ESPECIAL PROTECCIÓ DE LES ILLES BALEARS</b></p> <p><b>ANNEX I PUNTA PRIMA</b></p> <p><b>FORMENTERA</b></p> <p><b>Nº FOLLA 8-2</b></p> <p><b>ESCALA</b></p> <p>0 100 200 300 400 500 600 700 800 900 1000</p> <p><b>ÀREA 8</b></p> |
|--|---|---|--|--|--|







**PARLAMENT DE LES ILLES BALEARS**

**LEI D'ESPÀIS NATURALS I DE RÈGIM URBANÍSTIC DE LES ÀREES D'ESPECIAL PROTECCIÓ DE LES ILLES BALEARS**

ANNEX I LA MOLA

REPÚBLICA

7-3

ESCALA 1:50.000

7

**ANEX I**

**ARIP**

3 PAÏSOS

2-1 2-2

**FORMENTERA**

**INFORMACIÓ CARTOGRAFICA**

Elaborada per l'Institut Cartogràfic de Catalunya

Compendi de les dades cartogràfiques de les Illes Balears

Elaborada per l'Institut Cartogràfic de Catalunya

**VERTEX**

1

- USOS DEL SÒL**
- 1. Zones de Reserva
  - 2. Zones de Reserva
  - 3. Zones de Reserva
  - 4. Zones de Reserva
  - 5. Zones de Reserva
  - 6. Zones de Reserva
  - 7. Zones de Reserva
  - 8. Zones de Reserva
  - 9. Zones de Reserva
  - 10. Zones de Reserva

**SIGNES CONVENCIONALS**

1. Zona de Reserva

2. Zona de Reserva

3. Zona de Reserva

4. Zona de Reserva

5. Zona de Reserva

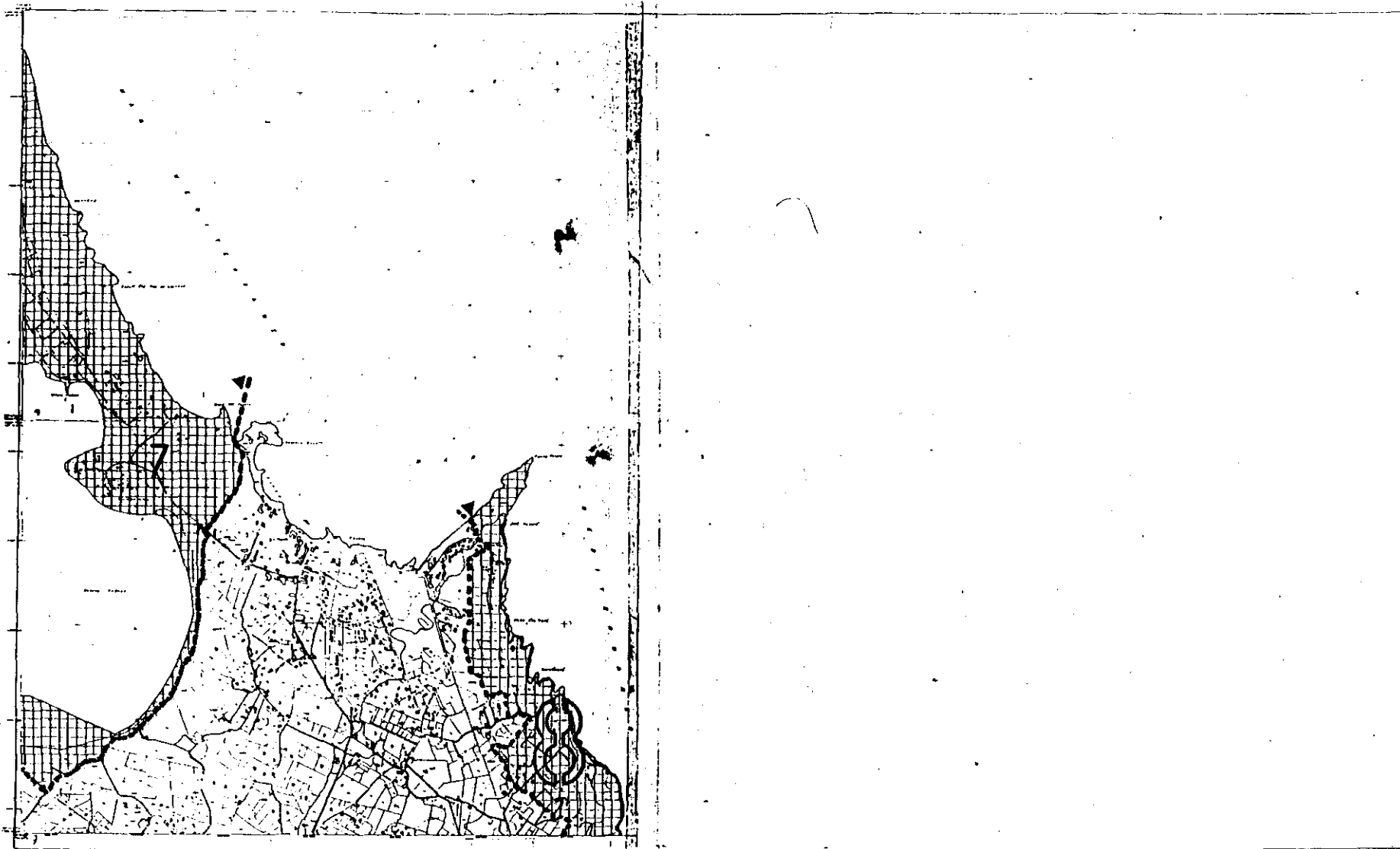
6. Zona de Reserva

7. Zona de Reserva

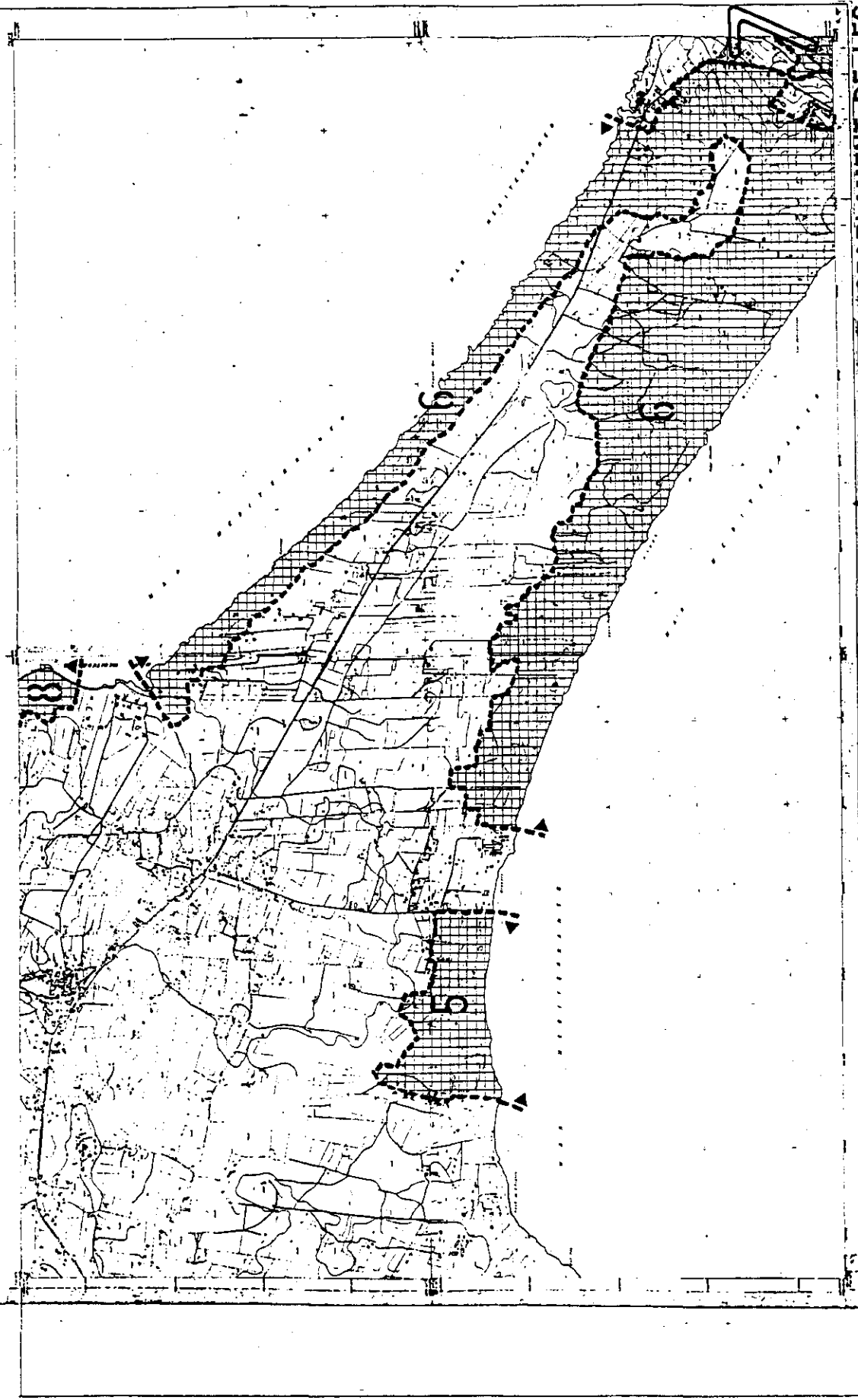
8. Zona de Reserva

9. Zona de Reserva

10. Zona de Reserva



|   |   |  |  |  |   |
|---|---|--|--|--|---|
| <p><b>SIGNES CONVENCIONALS</b></p> <p>----- Línia de límit de parcel·l·es<br/>----- Línia de límit de finques<br/>----- Línia de límit de propietat<br/>----- Línia de límit de domini públic<br/>----- Línia de límit de domini públic marítim<br/>----- Línia de límit de domini públic marítim<br/>----- Línia de límit de domini públic marítim<br/>----- Línia de límit de domini públic marítim<br/>----- Línia de límit de domini públic marítim<br/>----- Línia de límit de domini públic marítim</p> | <p><b>USOS DEL SOL</b></p> <p>● Ús residencial<br/>● Ús comercial<br/>● Ús industrial<br/>● Ús terciari<br/>● Ús terciari terciari<br/>● Ús terciari terciari<br/>● Ús terciari terciari<br/>● Ús terciari terciari<br/>● Ús terciari terciari<br/>● Ús terciari terciari</p> | <p><b>VERTIX</b></p> <p>● Vertix de 1ª ordre<br/>● Vertix de 2ª ordre<br/>● Vertix de 3ª ordre<br/>● Vertix de 4ª ordre<br/>● Vertix de 5ª ordre<br/>● Vertix de 6ª ordre<br/>● Vertix de 7ª ordre<br/>● Vertix de 8ª ordre<br/>● Vertix de 9ª ordre<br/>● Vertix de 10ª ordre</p> | <p><b>INFORMACIÓ CARTOGRAFICA</b></p> <p>----- Línia de límit de parcel·l·es<br/>----- Línia de límit de finques<br/>----- Línia de límit de propietat<br/>----- Línia de límit de domini públic<br/>----- Línia de límit de domini públic marítim<br/>----- Línia de límit de domini públic marítim<br/>----- Línia de límit de domini públic marítim<br/>----- Línia de límit de domini públic marítim<br/>----- Línia de límit de domini públic marítim<br/>----- Línia de límit de domini públic marítim</p> | <p><b>ANEX I</b></p> <p>ARIP</p> <p>FORMENTERA</p> | <p><b>PARLAMENT DE LES ILLES BALEARS</b></p> <p>LLEI D'ESPACIS NATURALS I DE RÈGIM URBANÍSTIC DE LES ÀREES D'ESPECIAL PROTECCIÓ DE LES ILLES BALEARS</p> <p>ANNEX I PUNTA PRIMA</p> <p>Nº FULLA 8-1 ESCALA 1:50000 ÀREA 8</p> |
|---|---|--|--|--|---|



**PARLAMENT DE LES ILLES BALEARS**

**LEI D'ESPÀIS NATURALS I DE RÈGIM URBANÍSTIC DE LES ÀREES D'ESPECIAL PROTECCIÓ DE LES ILLES BALEARS**

ANNEX I LA HOLA

ESCALA 1:50.000

100 200 300 400 500 600 700 800 900 1000

7

**ANEX I**

|    |    |    |    |
|----|----|----|----|
| 1  | 2  | 3  | 4  |
| 10 | 20 | 30 | 40 |


**FORMENTERA**

**INFORMACIÓ CARTOGRAFICA**

Projecte d'obra de cartografia, segons el Pla d'ordenació urbanística municipal de Formentera, aprovat pel Ple de l'Ajuntament de Formentera el dia 14 de desembre de 1983.

El present projecte té per objecte la redacció del Pla d'ordenació urbanística municipal de Formentera, aprovat pel Ple de l'Ajuntament de Formentera el dia 14 de desembre de 1983.

El present projecte té per objecte la redacció del Pla d'ordenació urbanística municipal de Formentera, aprovat pel Ple de l'Ajuntament de Formentera el dia 14 de desembre de 1983.



**USOS DEL SÒL**

1. Urbanització  
2. Indústria  
3. Agricultura  
4. Reserva  
5. Protecció del medi ambient  
6. Protecció del patrimoni històric i artístic  
7. Protecció del paisatge

**CONDICIONS CONVENCIONALS**

1. El present projecte té per objecte la redacció del Pla d'ordenació urbanística municipal de Formentera, aprovat pel Ple de l'Ajuntament de Formentera el dia 14 de desembre de 1983.

2. El present projecte té per objecte la redacció del Pla d'ordenació urbanística municipal de Formentera, aprovat pel Ple de l'Ajuntament de Formentera el dia 14 de desembre de 1983.

3. El present projecte té per objecte la redacció del Pla d'ordenació urbanística municipal de Formentera, aprovat pel Ple de l'Ajuntament de Formentera el dia 14 de desembre de 1983.

**LEGENDA**

1. Línia de límit de l'àrea d'especial protecció  
2. Línia de límit de l'àrea d'ordenació urbanística municipal  
3. Línia de límit de l'àrea d'ordenació urbanística municipal  
4. Línia de límit de l'àrea d'ordenació urbanística municipal  
5. Línia de límit de l'àrea d'ordenació urbanística municipal